

# КАРТА-ПЛАН ТЕРРИТОРИИ

## Пояснительная записка

### 1. Сведения о территории выполнения комплексных кадастровых работ: 53:23:7400903

(наименование субъекта Российской Федерации, муниципального образования, населенного пункта, уникальные учетные номера кадастровых кварталов, иные сведения, позволяющие определить местоположение территории, на которой выполняются комплексные кадастровые работы, например, наименование садоводческого или огороднического некоммерческого товарищества, гаражного кооператива, элемента планировочной структуры)

### 2. Основания выполнения комплексных кадастровых работ: Наименование, дата и номер документа, на основании которого выполняются комплексные кадастровые работы: "20" апреля 2022 г. , 0350300011822000078, Муниципальный контракт

### 3. Дата подготовки карты-плана территории: "17" августа 2022 г.

### 4. Сведения о заказчике(ах) комплексных кадастровых работ:

В отношении юридического лица, органа местного самоуправления муниципального района, муниципального округа или городского округа либо уполномоченного исполнительного органа государственной власти субъекта Российской Федерации:

полное или сокращенное (в случае, если имеется) наименование: КОМИТЕТ ПО УПРАВЛЕНИЮ МУНИЦИПАЛЬНЫМ ИМУЩЕСТВОМ И ЗЕМЕЛЬНЫМИ РЕСУРСАМИ ВЕЛИКОГО НОВГОРОДА  
основной государственный регистрационный номер: 1035300289364  
идентификационный номер налогоплательщика: 5321040050

В отношении физического лица или представителя физических или юридических лиц:

фамилия, имя, отчество (последнее - при наличии): -  
страховой номер индивидуального лицевого счета в системе обязательного пенсионного страхования Российской Федерации (СНИЛС): -

Наименование и реквизиты документа, подтверждающие полномочия представителя заказчика(ов) комплексных кадастровых работ: -

Адрес электронной почты (для направления уведомления о результатах внесения сведений в Единый государственный реестр недвижимости): -

### 5. Сведения об исполнителе комплексных кадастровых работ:

полное или сокращенное (в случае, если имеется) наименование и адрес юридического лица, с которым заключен государственный или муниципальный контракт либо договор подряда на выполнение комплексных кадастровых работ: ООО "Геосфера", Вологодская область, г. Вологда, Пошехонское шоссе, д. 18, корпус А, оф. 308

Фамилия, имя, отчество кадастрового инженера (последнее - при наличии): Лахмина Екатерина Александровна и основной государственный регистрационный номер кадастрового инженера индивидуального предпринимателя (ОГРНИП): -

Страховой номер индивидуального лицевого счета в системе обязательного пенсионного страхования Российской Федерации (СНИЛС) кадастрового инженера: 154-295-369 83

Уникальный реестровый номер кадастрового инженера в реестре саморегулируемой организации кадастровых инженеров и дата внесения сведений о физическом лице в такой реестр: 2202, 2021-12-03

Полное или (в случае, если имеется) сокращенное наименование саморегулируемой организации кадастровых инженеров, членом которой является кадастровый инженер: Ассоциация "Гильдия кадастровых инженеров"

Контактный телефон: +78172264804

Почтовый адрес и адрес электронной почты, по которым осуществляется связь с кадастровым инженером: город Вологда, Пошехонское шоссе, д.18, корп. А, оф.308 elahmina@geo35.ru

<b>6. Перечень документов, использованных при подготовке карты-плана территории</b>					
<b>№ п/п</b>	<b>Реквизиты документа</b>				
	<b>Вид</b>	<b>Дата</b>	<b>Номер</b>	<b>Наименование</b>	<b>Иные сведения</b>
<b>1</b>	<b>2</b>	<b>3</b>	<b>4</b>	<b>5</b>	<b>6</b>
1	Кадастровый план территории	21.04.2022	КУВИ-001/2022-60625398	Кадастровый план территории кадастрового квартала 53:23:7400903	-
2	Кадастровая выписка о земельном участке	27.05.2022	КУВИ-001/2022-80880602	Выписка из Единого государственного реестра недвижимости об основных характеристиках и зарегистрированных правах на объект недвижимости номер 53:23:7400903:68	-
3	Кадастровая выписка об объекте недвижимости	09.06.2022	КУВИ-001/2022-91755999	Выписка из Единого государственного реестра недвижимости об основных характеристиках и зарегистрированных правах на объект недвижимости номер 53:23:0000000:5545	-
4	Иной документ	01.01.2000	б/н	Схема ГЭК Деревяницкий	-
5	Иной документ	07.02.2002	б/н	План границ земельного участка	-
6	Документы градостроительного зонирования (Правила землепользования и застройки)	25.12.2019	347	Решение Думы Великого Новгорода "Об утверждении правил землепользования и застройки Великого Новгорода ( с изменениями на 22.04.2022 г.)"	-
7	Иной документ	06.06.2022	111/7335	Выписка о пунктах государственной геодезической сети	-
8	Кадастровая выписка об объекте недвижимости	29.07.2022	99/2022/484 248555	Выписка из Единого государственного реестра недвижимости об объекте недвижимости с кадастровым номером 53:23:7400903:445	-
<b>7. Пояснения к карте-плану территории</b>					
<p>1. Настоящий Карта-план территории подготовлен в отношении кадастрового квартала 53:23:7400903. Основанием для проведения работ является Муниципальный Контракт № 0350300011822000078. Всего при подготовке карта-плана территории было обследовано 272 объекта недвижимости, из которых: - у 80 земельных участков проведено уточнение местоположения границы; - у 47 земельных участков проведено исправление реестровой ошибки в местоположении границы; - 1 земельный участок без изменения местоположения границы; - 1 земельный участок, в рамках выполнения кадастровых работ, снят с учета (участок с кадастровым номером 53:23:7400903:6, который дублировал сведения земельного участка с кадастровым номером 53:23:7400903:427) - границы 140 объектов капитального строительства уточнены на местности; - местоположение границы 2 объектов капитального строительства исправлено; - 1 объект капитального строительства, представляющий собой сооружение газопровода с кадастровым номером 53:23:0000000:16657, без изменения местоположения, так как является линейным сооружением, местоположение которого при выполнении комплексных кадастровых работах не определяется и не уточняется. В ходе выполнения работ выявлено, что: - к земельному участку с кадастровым номером 53:23:7400903:1 ошибочно привязаны здание с кадастровым номером 53:23:7400903:172, которое фактически расположено на земельном участке с кадастровым номером 53:23:7400903:74, здание с кадастровым номером 53:23:7400903:208, которое фактически расположено на земельном участке с кадастровым номером 53:23:7400903:163, и здание с кадастровым номером 53:23:7400903:255, которое фактически расположено на земельном участке с кадастровым номером 53:23:7400903:285. - к земельному участку с кадастровым номером 53:23:7400903:139 ошибочно привязаны здание с кадастровым номером 53:23:7400903:262, которое фактически расположено на земельном участке с кадастровым номером 53:23:7400903:39, и здание с кадастровым номером 53:23:7400903:254, которое фактически расположено на земельном участке с кадастровым номером 53:23:7400903:260. - к земельному участку с кадастровым номером 53:23:7400903:148 ошибочно привязано сооружение с кадастровым номером 53:23:7400903:215, которое фактически расположено на земельном участке с кадастровым номером 53:23:7400903:149. - здание с кадастровым номером 53:23:7400903:217 ошибочно привязано к земельному участку с кадастровым номером 53:23:7400903:138, который в настоящее время снят с учета. - здание с кадастровым номером</p>					

## 7. Пояснения к карте-плану территории

53:23:7400903:251 привязано к земельному участку с кадастровым номером 53:23:7400903:64, который в настоящее время снят с учета. - здание с кадастровым номером 53:23:7400903:252 ошибочно привязано к земельному участку с кадастровым номером 53:23:7400903:65, который в настоящее время снят с учета. Фактически здание с кадастровым номером 53:23:7400903:252 расположено на земельном участке с кадастровым номером 53:23:7400903:428. - здание с кадастровым номером 53:23:7400903:258 ошибочно привязано к земельному участку с кадастровым номером 53:23:7400903:29, который в настоящее время снят с учета. - здание с кадастровым номером 53:23:0000000:5545 фактически расположено в пределах кадастрового квартала 53:23:7400903 на земельном участке с кадастровым номером 53:23:7400903:129. - на земельном участке с кадастровым номером 53:23:7400903:107 расположено здание с кадастровым номером 53:23:7400903:224, которое частично выходит за пределы участка. Фактическая величина площади земельного участка превышает величину площади по ЕГРН. Кадастровым инженером рекомендовано привести сведения о границе земельного участка в соответствие с его использованием, и провести работы по образованию нового земельного участка путем перераспределения земельного участка с кадастровым номером 53:23:7400903:107 и земель, находящихся в государственной или муниципальной собственности. Важно отметить, что в ходе проведения комплексных кадастровых работ площадь земельного участка с кадастровым номером 53:23:7400903:1, являющегося земельным участком общего пользования, составила 3842 кв.м., что превышает величину площади земельного участка по сведениям ЕГРН на 630 кв.м. Причина такого увеличения площади заключается в том, что ранее уточнение границы участка 53:23:7400903:1 проводилось не по его фактическому использованию, а именно: часть территории земель общего пользования в ГЭК «Деревяницкий» не была включена в его конфигурацию. В ходе анализа исходных документов установлено, что изначально общая площадь земельного участка с кадастровым номером 53:23:7400903:1 составляла 7673 кв.м, о чем свидетельствует План земельного участка представленный в части приложений к настоящему Карта-плану территории. Если из этой величины площади участка (7673 кв.м.) исключить площади земельных участков под гаражами, то площадь территории земель общего пользования будет составлять 3842 кв.м. В результате работ граница земельного участка с кадастровым номером 53:23:7400903:1 приведена в соответствие и установлена на местности с учетом фактического использования. Доступ ко всем земельным участкам осуществляется посредством земельного участка общего пользования с кадастровым номером 53:23:7400903:1. Доступ к земельному участку 53:23:7400903:1 осуществляется посредством проезда общего пользования, через территорию земельного участка с кадастровым номером 53:23:7400901:10. В настоящем Карта плане территории сведения об адресе земельных участков не заполнены, так как согласно п.42 Требований к Карта-плану территории, установленных Приказом Росреестра № П/0337 от 04.08.2021 года, если в результате выполнения комплексных кадастровых работ и подготовки карты-плана территории сведения ЕГРН об адресе объекта комплексных кадастровых работ или о его местоположении не изменились, то соответствующие строки текстовой части карты-плана территории не заполняются. Величины координат характерных точек границ объектов недвижимости определены в установленной системе координат МСК-53. Исследуемые объекты недвижимости расположены в территориальной зоне П.1 "Деловая зона обслуживания объектов производственного и коммунально-складского назначения", установленной Правилами землепользования и застройки Великого Новгорода, утвержденных Решением Думы Великого Новгорода от 25.12.2019 года №347 (с изменениями на 22.04.2022 года) и опубликованных на официальном сайте - <https://adm.nov.ru/>. Геодезические работы проведены от пунктов ГГС: Долгово, Нов.Мельница, Жадиново. Дата обследования пунктов – 13.05.2022 года. Дата геодезической съемки объектов недвижимости – 13.05.2022 года. Работы выполнены в соответствии с Приказом Росреестра № П/0337 от 04.08.2021 года "Об установлении формы карты-плана территории, формы акта согласования местоположения границ земельных участков при выполнении комплексных кадастровых работ и требований к их подготовке", в соответствии с федеральным законом "О кадастровой деятельности" №221-ФЗ от 24.07.2007 года (с последующими изменениями), а также в соответствии с федеральным законом "О государственной регистрации недвижимости" №218-ФЗ от 13.07.2015 года (с последующими изменениями).

**Сведения о пунктах геодезической сети и средствах измерений**

**1. Сведения о пунктах геодезической сети:**

№ п/п	Вид геодезической сети	Название пункта геодезической сети и тип знака	Система координат пункта геодезической сети	Координаты пункта, м		Дата обследования "13" мая 2022 г.		
						Сведения о состоянии		
				Х	У	наружного знака пункта	центра пункта	марки центра пункта
1	2	3	4	5	6	7	8	9
1	-	О3608233, Долгово сигн. 2 класс	МСК-53, зона 2	599758.97	2179243.26	Утрачен	Сохранился	Сохранился
2	-	О3614403, Нов. Мельница сигн. 4 класс	МСК-53, зона 2	577597.75	2174441.54	Утрачен	Сохранился	Сохранился
3	-	О3615207, Жадиново сигн. 4 класс	МСК-53, зона 2	561382.49	2221991.26	Утрачен	Сохранился	Сохранился

**2. Сведения об использованных средствах измерений**

№ п/п	Наименование и обозначение типа средства измерений - прибора (инструмента, аппаратуры)	Заводской или серийный номер средства измерений	Реквизиты свидетельства о поверке прибора (инструмента, аппаратуры) и (или) срок действия поверки
1	2	3	4
1	Аппаратура геодезическая спутниковая мод. PrinCe i50	3277694	С-ВЮМ/25-08-2021/89688233 от 25.08.2021 02.07.2024
2	Аппаратура геодезическая спутниковая мод. PrinCe i50	3270409	С-ВЮМ/25-08-2021/89688234 от 25.08.2021 02.07.2024

## Сведения об уточняемых земельных участках

**1. Сведения о характерных точках границы уточняемого земельного участка с кадастровым номером 53:23:7400903:2 :**

**Система координат МСК-53, зона 2**

**Зона № 2**

Обозначение характерных точек границ	Координаты, м				Метод определения координат	Формулы, примененные для расчета средней квадратической погрешности определения координат характерных точек границ (Mt), с подставленными в такие формулы значениями и итоговые (вычисленные) значения Mt, м	Описание закрепления точки
	содержатся в Едином государственном реестре недвижимости		определены в результате выполнения комплексных кадастровых работ				
	X	Y	X	Y			
1	2	3	4	5	6	7	8
н1У	-	-	581648.27	2181673.65	Метод спутниковых геодезических измерений (определений)	0.10	-
н2У	-	-	581648.60	2181673.81	Метод спутниковых геодезических измерений (определений)	0.10	-
н3У	-	-	581652.08	2181675.46	Метод спутниковых геодезических измерений (определений)	0.10	-
н4У	-	-	581652.23	2181675.52	Метод спутниковых геодезических измерений (определений)	0.10	-
189	-	-	581652.18	2181675.64	Метод спутниковых геодезических измерений (определений)	0.10	-
188	-	-	581649.67	2181681.11	Метод спутниковых геодезических измерений (определений)	0.10	-

1. Сведения о характерных точках границы уточняемого земельного участка с кадастровым номером 53:23:7400903:2 :							
Система координат МСК-53, зона 2						Зона № 2	
Обозначение характерных точек границ	Координаты, м				Метод определения координат	Формулы, примененные для расчета средней квадратической погрешности определения координат характерных точек границ (Mt), с подставленными в такие формулы значениями и итоговые (вычисленные) значения Mt, м	Описание закрепления точки
	содержатся в Едином государственном реестре недвижимости		определены в результате выполнения комплексных кадастровых работ				
	X	Y	X	Y			
1	2	3	4	5	6	7	8
н5У	-	-	581645.62	2181679.23	Метод спутниковых геодезических измерений (определений)	0.10	-
н1У	-	-	581648.27	2181673.65	Метод спутниковых геодезических измерений (определений)	0.10	-
2. Сведения о частях границ уточняемого земельного участка с кадастровым номером 53:23:7400903:2 :							
Обозначение части границ		Горизонтальное проложение (S), м		Описание прохождения части границ	Сведения о согласовании местоположения границ (согласовано/спорное)		
от т.	до т.						
1	2	3		4	5		
н1У	н2У	0.37		-	-		
н2У	н3У	3.85		-	-		
н3У	н4У	0.16		-	-		
н4У	189	0.13		-	-		
189	188	6.02		-	-		
188	н5У	4.47		-	-		
н5У	н1У	6.18		-	-		
3. Сведения о характеристиках уточняемого земельного участка с кадастровым номером 53:23:7400903:2 :							
№ п/п	Наименование характеристики земельного участка				Значение характеристики		
1	2				3		
1.	Адрес земельного участка				-		
1.1.	Сведения о местоположении земельного участка (при отсутствии адреса) в структурированном в соответствии с федеральной информационной адресной системой виде				-		
1.2.	Дополнительные сведения о местоположении земельного участка				-		
2.	Площадь земельного участка ± величина погрешности определения (вычисления) площади (P ± ΔP), м2				27 ± 2		

**3. Сведения о характеристиках уточняемого земельного участка с кадастровым номером 53:23:7400903:2 :**

№ п/п	Наименование характеристики земельного участка	Значение характеристики
1	2	3
3.	Формула, примененная для вычисления предельной погрешности определения площади земельного участка, с подставленными значениями и итоговые (вычисленные) значения ( $\Delta P$ ), м <sup>2</sup>	$\Delta P = 3.5 * M_t * \sqrt{P} = 3.5 * 0,1 * \sqrt{27} = 2$
4.	Площадь земельного участка согласно сведениям Единого государственного реестра недвижимости (Ркад), м <sup>2</sup>	26
5.	Оценка расхождения Р и Ркад (Р - Ркад), м <sup>2</sup>	1
6.	Предельные минимальный и максимальный размеры земельного участка (Рмин и Рмакс), м <sup>2</sup>	- -
7.	Вид (виды) разрешенного использования	-
7.1.	Дополнительные сведения об использовании земельного участка	-
8.	Кадастровый или иной государственный учетный номер (инвентарный) здания, сооружения, объекта незавершенного строительства, расположенного на земельном участке	53:23:7400903:245
9.	Сведения о земельных участках (землях общего пользования, территории общего пользования), посредством которых обеспечивается доступ	53:23:7400903:1 (1) Земли общего пользования
10.	Иные сведения	-

**4. Пояснения к сведениям об уточняемом земельном участке с кадастровым номером 53:23:7400903:2 :**

1.	-
----	---

## Сведения об уточняемых земельных участках

**1. Сведения о характерных точках границы уточняемого земельного участка с кадастровым номером 53:23:7400903:3 :**

**Система координат МСК-53, зона 2**

**Зона № 2**

Обозначение характерных точек границ	Координаты, м				Метод определения координат	Формулы, примененные для расчета средней квадратической погрешности определения координат характерных точек границ (Mt), с подставленными в такие формулы значениями и итоговые (вычисленные) значения Mt, м	Описание закрепления точки
	содержатся в Едином государственном реестре недвижимости		определены в результате выполнения комплексных кадастровых работ				
	X	Y	X	Y			
1	2	3	4	5	6	7	8
н6У	-	-	581644.56	2181671.90	Метод спутниковых геодезических измерений (определений)	0.10	-
н7У	-	-	581645.02	2181672.12	Метод спутниковых геодезических измерений (определений)	0.10	-
н1У	-	-	581648.27	2181673.65	Метод спутниковых геодезических измерений (определений)	0.10	-
н5У	-	-	581645.62	2181679.23	Метод спутниковых геодезических измерений (определений)	0.10	-
187	-	-	581645.46	2181679.15	Метод спутниковых геодезических измерений (определений)	0.10	-
н8У	-	-	581641.93	2181677.46	Метод спутниковых геодезических измерений (определений)	0.10	-



1. Сведения о характерных точках границы уточняемого земельного участка с кадастровым номером 53:23:7400903:3 :							
Система координат МСК-53, зона 2						Зона № 2	
Обозначение характерных точек границ	Координаты, м				Метод определения координат	Формулы, примененные для расчета средней квадратической погрешности определения координат характерных точек границ (Mt), с подставленными в такие формулы значениями и итоговые (вычисленные) значения Mt, м	Описание закрепления точки
	содержатся в Едином государственном реестре недвижимости		определены в результате выполнения комплексных кадастровых работ				
	X	Y	X	Y			
1	2	3	4	5	6	7	8
н6У	-	-	581644.56	2181671.90	Метод спутниковых геодезических измерений (определений)	0.10	-
2. Сведения о частях границ уточняемого земельного участка с кадастровым номером 53:23:7400903:3 :							
Обозначение части границ		Горизонтальное проложение (S), м	Описание прохождения части границ	Сведения о согласовании местоположения границ (согласовано/спорное)			
от т.	до т.						
1	2	3	4	5			
н6У	н7У	0.51	-	-			
н7У	н1У	3.59	-	-			
н1У	н5У	6.18	-	-			
н5У	187	0.18	-	-			
187	н8У	3.91	-	-			
н8У	н6У	6.15	-	-			
3. Сведения о характеристиках уточняемого земельного участка с кадастровым номером 53:23:7400903:3 :							
№ п/п	Наименование характеристики земельного участка		Значение характеристики				
1	2		3				
1.	Адрес земельного участка		-				
1.1.	Сведения о местоположении земельного участка (при отсутствии адреса) в структурированном в соответствии с федеральной информационной адресной системой виде		-				
1.2.	Дополнительные сведения о местоположении земельного участка		-				
2.	Площадь земельного участка ± величина погрешности определения (вычисления) площади (P ± ΔP), м2		25 ± 2				
3.	Формула, примененная для вычисления предельной погрешности определения площади земельного участка, с подставленными значениями и итоговые (вычисленные) значения (ΔP), м2		$\Delta P = 3.5 * Mt * \sqrt{P} = 3.5 * 0,1 * \sqrt{25} = 2$				
4.	Площадь земельного участка согласно сведениям Единого государственного реестра недвижимости (Pкад), м2		25				
5.	Оценка расхождения P и Pкад (P - Pкад), м2		-				
6.	Предельные минимальный и максимальный размеры земельного участка (Pмин и Pмакс), м2		-				

**3. Сведения о характеристиках уточняемого земельного участка с кадастровым номером 53:23:7400903:3 :**

<b>№ п/п</b>	<b>Наименование характеристики земельного участка</b>	<b>Значение характеристики</b>
<b>1</b>	<b>2</b>	<b>3</b>
7.	Вид (виды) разрешенного использования	-
7.1.	Дополнительные сведения об использовании земельного участка	-
8.	Кадастровый или иной государственный учетный номер (инвентарный) здания, сооружения, объекта незавершенного строительства, расположенного на земельном участке	53:23:7400903:244
9.	Сведения о земельных участках (землях общего пользования, территории общего пользования), посредством которых обеспечивается доступ	53:23:7400903:1 (1) Земли общего пользования
10.	Иные сведения	-

**4. Пояснения к сведениям об уточняемом земельном участке с кадастровым номером 53:23:7400903:3 :**

1.	-
----	---

## Сведения об уточняемых земельных участках

**1. Сведения о характерных точках границы уточняемого земельного участка с кадастровым номером 53:23:7400903:4 :**

**Система координат МСК-53, зона 2**

**Зона № 2**

Обозначение характерных точек границ	Координаты, м				Метод определения координат	Формулы, примененные для расчета средней квадратической погрешности определения координат характерных точек границ (Mt), с подставленными в такие формулы значениями и итоговые (вычисленные) значения Mt, м	Описание закрепления точки
	содержатся в Едином государственном реестре недвижимости		определены в результате выполнения комплексных кадастровых работ				
	X	Y	X	Y			
1	2	3	4	5	6	7	8
н9У	-	-	581640.90	2181670.17	Метод спутниковых геодезических измерений (определений)	0.10	-
н10У	-	-	581641.34	2181670.38	Метод спутниковых геодезических измерений (определений)	0.10	-
н6У	-	-	581644.56	2181671.90	Метод спутниковых геодезических измерений (определений)	0.10	-
н8У	-	-	581641.93	2181677.46	Метод спутниковых геодезических измерений (определений)	0.10	-
186	-	-	581641.69	2181677.35	Метод спутниковых геодезических измерений (определений)	0.10	-
н11У	-	-	581638.27	2181675.74	Метод спутниковых геодезических измерений (определений)	0.10	-

1. Сведения о характерных точках границы уточняемого земельного участка с кадастровым номером 53:23:7400903:4 :							
Система координат МСК-53, зона 2						Зона № 2	
Обозначение характерных точек границ	Координаты, м				Метод определения координат	Формулы, примененные для расчета средней квадратической погрешности определения координат характерных точек границ (Mt), с подставленными в такие формулы значениями и итоговые (вычисленные) значения Mt, м	Описание закрепления точки
	содержатся в Едином государственном реестре недвижимости		определены в результате выполнения комплексных кадастровых работ				
	X	Y	X	Y			
1	2	3	4	5	6	7	8
н9У	-	-	581640.90	2181670.17	Метод спутниковых геодезических измерений (определений)	0.10	-
2. Сведения о частях границ уточняемого земельного участка с кадастровым номером 53:23:7400903:4 :							
Обозначение части границ		Горизонтальное проложение (S), м	Описание прохождения части границ	Сведения о согласовании местоположения границ (согласовано/спорное)			
от т.	до т.						
1	2	3	4	5			
н9У	н10У	0.49	-	-			
н10У	н6У	3.56	-	-			
н6У	н8У	6.15	-	-			
н8У	186	0.26	-	-			
186	н11У	3.78	-	-			
н11У	н9У	6.16	-	-			
3. Сведения о характеристиках уточняемого земельного участка с кадастровым номером 53:23:7400903:4 :							
№ п/п	Наименование характеристики земельного участка		Значение характеристики				
1	2		3				
1.	Адрес земельного участка		-				
1.1.	Сведения о местоположении земельного участка (при отсутствии адреса) в структурированном в соответствии с федеральной информационной адресной системой виде		-				
1.2.	Дополнительные сведения о местоположении земельного участка		-				
2.	Площадь земельного участка ± величина погрешности определения (вычисления) площади (P ± ΔP), м2		25 ± 2				
3.	Формула, примененная для вычисления предельной погрешности определения площади земельного участка, с подставленными значениями и итоговые (вычисленные) значения (ΔP), м2		$\Delta P = 3.5 * Mt * \sqrt{P} = 3.5 * 0,1 * \sqrt{25} = 2$				
4.	Площадь земельного участка согласно сведениям Единого государственного реестра недвижимости (Pкад), м2		25				
5.	Оценка расхождения P и Pкад (P - Pкад), м2		-				
6.	Предельные минимальный и максимальный размеры земельного участка (Pмин и Pмакс), м2		-				

**3. Сведения о характеристиках уточняемого земельного участка с кадастровым номером 53:23:7400903:4 :**

<b>№ п/п</b>	<b>Наименование характеристики земельного участка</b>	<b>Значение характеристики</b>
<b>1</b>	<b>2</b>	<b>3</b>
7.	Вид (виды) разрешенного использования	-
7.1.	Дополнительные сведения об использовании земельного участка	-
8.	Кадастровый или иной государственный учетный номер (инвентарный) здания, сооружения, объекта незавершенного строительства, расположенного на земельном участке	53:23:7400903:179
9.	Сведения о земельных участках (землях общего пользования, территории общего пользования), посредством которых обеспечивается доступ	53:23:7400903:1 (1) Земли общего пользования
10.	Иные сведения	-

**4. Пояснения к сведениям об уточняемом земельном участке с кадастровым номером 53:23:7400903:4 :**

1.	-
----	---

## Сведения об уточняемых земельных участках

**1. Сведения о характерных точках границы уточняемого земельного участка с кадастровым номером 53:23:7400903:5 :**

**Система координат МСК-53, зона 2**

**Зона № 2**

Обозначение характерных точек границ	Координаты, м				Метод определения координат	Формулы, примененные для расчета средней квадратической погрешности определения координат характерных точек границ (Mt), с подставленными в такие формулы значениями и итоговые (вычисленные) значения Mt, м	Описание закрепления точки
	содержатся в Едином государственном реестре недвижимости		определены в результате выполнения комплексных кадастровых работ				
	X	Y	X	Y			
1	2	3	4	5	6	7	8
н12У	-	-	581637.30	2181668.47	Метод спутниковых геодезических измерений (определений)	0.10	-
н13У	-	-	581637.66	2181668.64	Метод спутниковых геодезических измерений (определений)	0.10	-
н9У	-	-	581640.90	2181670.17	Метод спутниковых геодезических измерений (определений)	0.10	-
н11У	-	-	581638.27	2181675.74	Метод спутниковых геодезических измерений (определений)	0.10	-
185	-	-	581638.06	2181675.64	Метод спутниковых геодезических измерений (определений)	0.10	-
н14У	-	-	581634.66	2181674.04	Метод спутниковых геодезических измерений (определений)	0.10	-

1. Сведения о характерных точках границы уточняемого земельного участка с кадастровым номером 53:23:7400903:5 :							
Система координат МСК-53, зона 2						Зона № 2	
Обозначение характерных точек границ	Координаты, м				Метод определения координат	Формулы, примененные для расчета средней квадратической погрешности определения координат характерных точек границ (Mt), с подставленными в такие формулы значениями и итоговые (вычисленные) значения Mt, м	Описание закрепления точки
	содержатся в Едином государственном реестре недвижимости		определены в результате выполнения комплексных кадастровых работ				
	X	Y	X	Y			
1	2	3	4	5	6	7	8
н12У	-	-	581637.30	2181668.47	Метод спутниковых геодезических измерений (определений)	0.10	-
2. Сведения о частях границ уточняемого земельного участка с кадастровым номером 53:23:7400903:5 :							
Обозначение части границ		Горизонтальное проложение (S), м	Описание прохождения части границ	Сведения о согласовании местоположения границ (согласовано/спорное)			
от т.	до т.						
1	2	3	4	5			
н12У	н13У	0.40	-	-			
н13У	н9У	3.58	-	-			
н9У	н11У	6.16	-	-			
н11У	185	0.23	-	-			
185	н14У	3.76	-	-			
н14У	н12У	6.16	-	-			
3. Сведения о характеристиках уточняемого земельного участка с кадастровым номером 53:23:7400903:5 :							
№ п/п	Наименование характеристики земельного участка		Значение характеристики				
1	2		3				
1.	Адрес земельного участка		-				
1.1.	Сведения о местоположении земельного участка (при отсутствии адреса) в структурированном в соответствии с федеральной информационной адресной системой виде		-				
1.2.	Дополнительные сведения о местоположении земельного участка		-				
2.	Площадь земельного участка ± величина погрешности определения (вычисления) площади (P ± ΔP), м2		25 ± 2				
3.	Формула, примененная для вычисления предельной погрешности определения площади земельного участка, с подставленными значениями и итоговые (вычисленные) значения (ΔP), м2		$\Delta P = 3.5 * Mt * \sqrt{P} = 3.5 * 0,1 * \sqrt{25} = 2$				
4.	Площадь земельного участка согласно сведениям Единого государственного реестра недвижимости (Pкад), м2		25				
5.	Оценка расхождения P и Pкад (P - Pкад), м2		-				
6.	Предельные минимальный и максимальный размеры земельного участка (Pмин и Pмакс), м2		-				

**3. Сведения о характеристиках уточняемого земельного участка с кадастровым номером 53:23:7400903:5 :**

<b>№ п/п</b>	<b>Наименование характеристики земельного участка</b>	<b>Значение характеристики</b>
<b>1</b>	<b>2</b>	<b>3</b>
7.	Вид (виды) разрешенного использования	-
7.1.	Дополнительные сведения об использовании земельного участка	-
8.	Кадастровый или иной государственный учетный номер (инвентарный) здания, сооружения, объекта незавершенного строительства, расположенного на земельном участке	53:23:7400903:243
9.	Сведения о земельных участках (землях общего пользования, территории общего пользования), посредством которых обеспечивается доступ	53:23:7400903:1 (1) Земли общего пользования
10.	Иные сведения	-

**4. Пояснения к сведениям об уточняемом земельном участке с кадастровым номером 53:23:7400903:5 :**

1.	-
----	---



## Сведения об уточняемых земельных участках

**1. Сведения о характерных точках границы уточняемого земельного участка с кадастровым номером 53:23:7400903:7 :**

**Система координат МСК-53, зона 2**

**Зона № 2**

Обозначение характерных точек границ	Координаты, м				Метод определения координат	Формулы, примененные для расчета средней квадратической погрешности определения координат характерных точек границ (Mt), с подставленными в такие формулы значениями и итоговые (вычисленные) значения Mt, м	Описание закрепления точки
	содержатся в Едином государственном реестре недвижимости		определены в результате выполнения комплексных кадастровых работ				
	X	Y	X	Y			
1	2	3	4	5	6	7	8
н16У	-	-	581630.05	2181665.03	Метод спутниковых геодезических измерений (определений)	0.10	-
н17У	-	-	581630.30	2181665.15	Метод спутниковых геодезических измерений (определений)	0.10	-
1	-	-	581633.68	2181666.75	Метод спутниковых геодезических измерений (определений)	0.10	-
н15У	-	-	581631.04	2181672.33	Метод спутниковых геодезических измерений (определений)	0.10	-
183	-	-	581630.91	2181672.27	Метод спутниковых геодезических измерений (определений)	0.10	-
н18У	-	-	581627.41	2181670.62	Метод спутниковых геодезических измерений (определений)	0.10	-

1. Сведения о характерных точках границы уточняемого земельного участка с кадастровым номером 53:23:7400903:7 :							
Система координат МСК-53, зона 2						Зона № 2	
Обозначение характерных точек границ	Координаты, м				Метод определения координат	Формулы, примененные для расчета средней квадратической погрешности определения координат характерных точек границ (Mt), с подставленными в такие формулы значениями и итоговые (вычисленные) значения Mt, м	Описание закрепления точки
	содержатся в Едином государственном реестре недвижимости		определены в результате выполнения комплексных кадастровых работ				
	X	Y	X	Y			
1	2	3	4	5	6	7	8
н16У	-	-	581630.05	2181665.03	Метод спутниковых геодезических измерений (определений)	0.10	-
2. Сведения о частях границ уточняемого земельного участка с кадастровым номером 53:23:7400903:7 :							
Обозначение части границ		Горизонтальное проложение (S), м	Описание прохождения части границ	Сведения о согласовании местоположения границ (согласовано/спорное)			
от т.	до т.						
1	2	3	4	5			
н16У	н17У	0.28	-	-			
н17У	1	3.74	-	-			
1	н15У	6.17	-	-			
н15У	183	0.14	-	-			
183	н18У	3.87	-	-			
н18У	н16У	6.18	-	-			
3. Сведения о характеристиках уточняемого земельного участка с кадастровым номером 53:23:7400903:7 :							
№ п/п	Наименование характеристики земельного участка		Значение характеристики				
1	2		3				
1.	Адрес земельного участка		-				
1.1.	Сведения о местоположении земельного участка (при отсутствии адреса) в структурированном в соответствии с федеральной информационной адресной системой виде		-				
1.2.	Дополнительные сведения о местоположении земельного участка		-				
2.	Площадь земельного участка ± величина погрешности определения (вычисления) площади (P ± ΔP), м2		25 ± 2				
3.	Формула, примененная для вычисления предельной погрешности определения площади земельного участка, с подставленными значениями и итоговые (вычисленные) значения (ΔP), м2		$\Delta P = 3.5 * Mt * \sqrt{P} = 3.5 * 0,1 * \sqrt{25} = 2$				
4.	Площадь земельного участка согласно сведениям Единого государственного реестра недвижимости (Pкад), м2		24				
5.	Оценка расхождения P и Pкад (P - Pкад), м2		1				
6.	Предельные минимальный и максимальный размеры земельного участка (Pмин и Pмакс), м2		-				

**3. Сведения о характеристиках уточняемого земельного участка с кадастровым номером 53:23:7400903:7 :**

<b>№ п/п</b>	<b>Наименование характеристики земельного участка</b>	<b>Значение характеристики</b>
<b>1</b>	<b>2</b>	<b>3</b>
7.	Вид (виды) разрешенного использования	-
7.1.	Дополнительные сведения об использовании земельного участка	-
8.	Кадастровый или иной государственный учетный номер (инвентарный) здания, сооружения, объекта незавершенного строительства, расположенного на земельном участке	53:23:7400903:170
9.	Сведения о земельных участках (землях общего пользования, территории общего пользования), посредством которых обеспечивается доступ	53:23:7400903:1 (1) Земли общего пользования
10.	Иные сведения	-

**4. Пояснения к сведениям об уточняемом земельном участке с кадастровым номером 53:23:7400903:7 :**

1.	-
----	---

## Сведения об уточняемых земельных участках

**1. Сведения о характерных точках границы уточняемого земельного участка с кадастровым номером 53:23:7400903:8 :**

**Система координат МСК-53, зона 2**

**Зона № 2**

Обозначение характерных точек границ	Координаты, м				Метод определения координат	Формулы, примененные для расчета средней квадратической погрешности определения координат характерных точек границ (Mt), с подставленными в такие формулы значениями и итоговые (вычисленные) значения Mt, м	Описание закрепления точки
	содержатся в Едином государственном реестре недвижимости		определены в результате выполнения комплексных кадастровых работ				
	X	Y	X	Y			
1	2	3	4	5	6	7	8
н19У	-	-	581626.62	2181663.41	Метод спутниковых геодезических измерений (определений)	0.10	-
н16У	-	-	581630.05	2181665.03	Метод спутниковых геодезических измерений (определений)	0.10	-
н18У	-	-	581627.41	2181670.62	Метод спутниковых геодезических измерений (определений)	0.10	-
182	-	-	581627.27	2181670.55	Метод спутниковых геодезических измерений (определений)	0.10	-
н20У	-	-	581623.96	2181669.00	Метод спутниковых геодезических измерений (определений)	0.10	-
н19У	-	-	581626.62	2181663.41	Метод спутниковых геодезических измерений (определений)	0.10	-

<b>2. Сведения о частях границ уточняемого земельного участка с кадастровым номером 53:23:7400903:8 :</b>				
Обозначение части границ		Горизонтальное проложение (S), м	Описание прохождения части границ	Сведения о согласовании местоположения границ (согласовано/спорное)
от т.	до т.			
1	2	3	4	5
н19У	н16У	3.79	-	-
н16У	н18У	6.18	-	-
н18У	182	0.16	-	-
182	н20У	3.65	-	-
н20У	н19У	6.19	-	-

**3. Сведения о характеристиках уточняемого земельного участка с кадастровым номером 53:23:7400903:8 :**

№ п/п	Наименование характеристики земельного участка	Значение характеристики
1	2	3
1.	Адрес земельного участка	-
1.1.	Сведения о местоположении земельного участка (при отсутствии адреса) в структурированном в соответствии с федеральной информационной адресной системой виде	-
1.2.	Дополнительные сведения о местоположении земельного участка	-
2.	Площадь земельного участка $\pm$ величина погрешности определения (вычисления) площади ( $P \pm \Delta P$ ), м <sup>2</sup>	24 $\pm$ 2
3.	Формула, примененная для вычисления предельной погрешности определения площади земельного участка, с подставленными значениями и итоговые (вычисленные) значения ( $\Delta P$ ), м <sup>2</sup>	$\Delta P = 3.5 * M_t * \sqrt{P} = 3.5 * 0,1 * \sqrt{24} = 2$
4.	Площадь земельного участка согласно сведениям Единого государственного реестра недвижимости (Ркад), м <sup>2</sup>	25
5.	Оценка расхождения Р и Ркад (Р - Ркад), м <sup>2</sup>	1
6.	Предельные минимальный и максимальный размеры земельного участка (Рмин и Рмакс), м <sup>2</sup>	-
7.	Вид (виды) разрешенного использования	-
7.1.	Дополнительные сведения об использовании земельного участка	-
8.	Кадастровый или иной государственный учетный номер (инвентарный) здания, сооружения, объекта незавершенного строительства, расположенного на земельном участке	53:23:7400903:181
9.	Сведения о земельных участках (землях общего пользования, территории общего пользования), посредством которых обеспечивается доступ	53:23:7400903:1 (1) Земли общего пользования
10.	Иные сведения	-

**4. Пояснения к сведениям об уточняемом земельном участке с кадастровым номером 53:23:7400903:8 :**

1.	-
----	---

## Сведения об уточняемых земельных участках

**1. Сведения о характерных точках границы уточняемого земельного участка с кадастровым номером 53:23:7400903:9 :**

**Система координат МСК-53, зона 2**

**Зона № 2**

Обозначение характерных точек границ	Координаты, м				Метод определения координат	Формулы, примененные для расчета средней квадратической погрешности определения координат характерных точек границ (Mt), с подставленными в такие формулы значениями и итоговые (вычисленные) значения Mt, м	Описание закрепления точки
	содержатся в Едином государственном реестре недвижимости		определены в результате выполнения комплексных кадастровых работ				
	X	Y	X	Y			
1	2	3	4	5	6	7	8
н21У	-	-	581622.95	2181661.67	Метод спутниковых геодезических измерений (определений)	0.10	-
н19У	-	-	581626.62	2181663.41	Метод спутниковых геодезических измерений (определений)	0.10	-
н20У	-	-	581623.96	2181669.00	Метод спутниковых геодезических измерений (определений)	0.10	-
181	-	-	581623.64	2181668.85	Метод спутниковых геодезических измерений (определений)	0.10	-
н22У	-	-	581620.21	2181667.25	Метод спутниковых геодезических измерений (определений)	0.10	-
н21У	-	-	581622.95	2181661.67	Метод спутниковых геодезических измерений (определений)	0.10	-

<b>2. Сведения о частях границ уточняемого земельного участка с кадастровым номером 53:23:7400903:9 :</b>				
Обозначение части границ		Горизонтальное проложение (S), м	Описание прохождения части границ	Сведения о согласовании местоположения границ (согласовано/спорное)
от т.	до т.			
1	2	3	4	5
н21У	н19У	4.06	-	-
н19У	н20У	6.19	-	-
н20У	181	0.35	-	-
181	н22У	3.78	-	-
н22У	н21У	6.22	-	-

<b>3. Сведения о характеристиках уточняемого земельного участка с кадастровым номером 53:23:7400903:9 :</b>		
№ п/п	Наименование характеристики земельного участка	Значение характеристики
1	2	3
1.	Адрес земельного участка	-
1.1.	Сведения о местоположении земельного участка (при отсутствии адреса) в структурированном в соответствии с федеральной информационной адресной системой виде	-
1.2.	Дополнительные сведения о местоположении земельного участка	-
2.	Площадь земельного участка $\pm$ величина погрешности определения (вычисления) площади ( $P \pm \Delta P$ ), м <sup>2</sup>	25 $\pm$ 2
3.	Формула, примененная для вычисления предельной погрешности определения площади земельного участка, с подставленными значениями и итоговые (вычисленные) значения ( $\Delta P$ ), м <sup>2</sup>	$\Delta P = 3.5 * M_t * \sqrt{P} = 3.5 * 0,1 * \sqrt{25} = 2$
4.	Площадь земельного участка согласно сведениям Единого государственного реестра недвижимости (Р <sub>кад</sub> ), м <sup>2</sup>	25
5.	Оценка расхождения Р и Р <sub>кад</sub> (Р - Р <sub>кад</sub> ), м <sup>2</sup>	-
6.	Предельные минимальный и максимальный размеры земельного участка (Р <sub>мин</sub> и Р <sub>макс</sub> ), м <sup>2</sup>	-
7.	Вид (виды) разрешенного использования	-
7.1.	Дополнительные сведения об использовании земельного участка	-
8.	Кадастровый или иной государственный учетный номер (инвентарный) здания, сооружения, объекта незавершенного строительства, расположенного на земельном участке	53:23:7400903:190
9.	Сведения о земельных участках (землях общего пользования, территории общего пользования), посредством которых обеспечивается доступ	53:23:7400903:1 (1) Земли общего пользования
10.	Иные сведения	-

**4. Пояснения к сведениям об уточняемом земельном участке с кадастровым номером 53:23:7400903:9 :**

1.	-
----	---

## Сведения об уточняемых земельных участках

**1. Сведения о характерных точках границы уточняемого земельного участка с кадастровым номером 53:23:7400903:10 :**

**Система координат МСК-53, зона 2**

**Зона № 2**

Обозначение характерных точек границ	Координаты, м				Метод опреде ления коор динат	Формулы, примененные для расчета средней квадратической погрешности определения координат характерных точек границ (Mt), с подставленными в такие формулы значениями и итоговые (вычисленные) значения Mt, м	Описание закрепле ния точки
	содержатся в Едином государственном реестре недвижимости		определены в результате выполнения комплексных кадастровых работ				
	X	Y	X	Y			
1	2	3	4	5	6	7	8
н23У	-	-	581619.27	2181659.93	Метод спутник овых геодези ческих измерен ий (опреде лений)	0.10	-
н21У	-	-	581622.95	2181661.67	Метод спутник овых геодези ческих измерен ий (опреде лений)	0.10	-
н22У	-	-	581620.21	2181667.25	Метод спутник овых геодези ческих измерен ий (опреде лений)	0.10	-
180	-	-	581619.92	2181667.11	Метод спутник овых геодези ческих измерен ий (опреде лений)	0.10	-
н24У	-	-	581616.58	2181665.53	Метод спутник овых геодези ческих измерен ий (опреде лений)	0.10	-
н23У	-	-	581619.27	2181659.93	Метод спутник овых геодези ческих измерен ий (опреде лений)	0.10	-



<b>2. Сведения о частях границ уточняемого земельного участка с кадастровым номером 53:23:7400903:10 :</b>				
Обозначение части границ		Горизонтальное проложение (S), м	Описание прохождения части границ	Сведения о согласовании местоположения границ (согласовано/спорное)
от т.	до т.			
1	2	3	4	5
н23У	н21У	4.07	-	-
н21У	н22У	6.22	-	-
н22У	180	0.32	-	-
180	н24У	3.69	-	-
н24У	н23У	6.21	-	-
<b>3. Сведения о характеристиках уточняемого земельного участка с кадастровым номером 53:23:7400903:10 :</b>				
№ п/п	Наименование характеристики земельного участка	Значение характеристики		
1	2	3		
1.	Адрес земельного участка	-		
1.1.	Сведения о местоположении земельного участка (при отсутствии адреса) в структурированном в соответствии с федеральной информационной адресной системой виде	-		
1.2.	Дополнительные сведения о местоположении земельного участка	-		
2.	Площадь земельного участка ± величина погрешности определения (вычисления) площади ( $P \pm \Delta P$ ), м <sup>2</sup>	25 ± 2		
3.	Формула, примененная для вычисления предельной погрешности определения площади земельного участка, с подставленными значениями и итоговые (вычисленные) значения ( $\Delta P$ ), м <sup>2</sup>	$\Delta P = 3.5 * M_t * \sqrt{P} = 3.5 * 0,1 * \sqrt{25} = 2$		
4.	Площадь земельного участка согласно сведениям Единого государственного реестра недвижимости (Р <sub>кад</sub> ), м <sup>2</sup>	25		
5.	Оценка расхождения Р и Р <sub>кад</sub> (Р - Р <sub>кад</sub> ), м <sup>2</sup>	-		
6.	Предельные минимальный и максимальный размеры земельного участка (Р <sub>мин</sub> и Р <sub>макс</sub> ), м <sup>2</sup>	-		
7.	Вид (виды) разрешенного использования	-		
7.1.	Дополнительные сведения об использовании земельного участка	-		
8.	Кадастровый или иной государственный учетный номер (инвентарный) здания, сооружения, объекта незавершенного строительства, расположенного на земельном участке	53:23:7400903:242		
9.	Сведения о земельных участках (землях общего пользования, территории общего пользования), посредством которых обеспечивается доступ	53:23:7400903:1 (1) Земли общего пользования		
10.	Иные сведения	-		
<b>4. Пояснения к сведениям об уточняемом земельном участке с кадастровым номером 53:23:7400903:10 :</b>				
1.	-			

## Сведения об уточняемых земельных участках

**1. Сведения о характерных точках границы уточняемого земельного участка с кадастровым номером 53:23:7400903:11 :**

**Система координат МСК-53, зона 2**

**Зона № 2**

Обозначение характерных точек границ	Координаты, м				Метод определения координат	Формулы, примененные для расчета средней квадратической погрешности определения координат характерных точек границ (Mt), с подставленными в такие формулы значениями и итоговые (вычисленные) значения Mt, м	Описание закрепления точки
	содержатся в Едином государственном реестре недвижимости		определены в результате выполнения комплексных кадастровых работ				
	X	Y	X	Y			
1	2	3	4	5	6	7	8
н25У	-	-	581615.59	2181658.19	Метод спутниковых геодезических измерений (определений)	0.10	-
н23У	-	-	581619.27	2181659.93	Метод спутниковых геодезических измерений (определений)	0.10	-
н24У	-	-	581616.58	2181665.53	Метод спутниковых геодезических измерений (определений)	0.10	-
179	-	-	581616.35	2181665.42	Метод спутниковых геодезических измерений (определений)	0.10	-
н26У	-	-	581613.01	2181663.84	Метод спутниковых геодезических измерений (определений)	0.10	-
н25У	-	-	581615.59	2181658.19	Метод спутниковых геодезических измерений (определений)	0.10	-

<b>2. Сведения о частях границ уточняемого земельного участка с кадастровым номером 53:23:7400903:11 :</b>				
Обозначение части границ		Горизонтальное проложение (S), м	Описание прохождения части границ	Сведения о согласовании местоположения границ (согласовано/спорное)
от т.	до т.			
1	2	3	4	5
н25У	н23У	4.07	-	-
н23У	н24У	6.21	-	-
н24У	179	0.25	-	-
179	н26У	3.69	-	-
н26У	н25У	6.21	-	-
<b>3. Сведения о характеристиках уточняемого земельного участка с кадастровым номером 53:23:7400903:11 :</b>				
№ п/п	Наименование характеристики земельного участка	Значение характеристики		
1	2	3		
1.	Адрес земельного участка	-		
1.1.	Сведения о местоположении земельного участка (при отсутствии адреса) в структурированном в соответствии с федеральной информационной адресной системой виде	-		
1.2.	Дополнительные сведения о местоположении земельного участка	-		
2.	Площадь земельного участка ± величина погрешности определения (вычисления) площади ( $P \pm \Delta P$ ), м <sup>2</sup>	25 ± 2		
3.	Формула, примененная для вычисления предельной погрешности определения площади земельного участка, с подставленными значениями и итоговые (вычисленные) значения ( $\Delta P$ ), м <sup>2</sup>	$\Delta P = 3.5 * M_t * \sqrt{P} = 3.5 * 0,1 * \sqrt{25} = 2$		
4.	Площадь земельного участка согласно сведениям Единого государственного реестра недвижимости (Р <sub>кад</sub> ), м <sup>2</sup>	25		
5.	Оценка расхождения Р и Р <sub>кад</sub> (Р - Р <sub>кад</sub> ), м <sup>2</sup>	-		
6.	Предельные минимальный и максимальный размеры земельного участка (Р <sub>мин</sub> и Р <sub>макс</sub> ), м <sup>2</sup>	-		
7.	Вид (виды) разрешенного использования	-		
7.1.	Дополнительные сведения об использовании земельного участка	-		
8.	Кадастровый или иной государственный учетный номер (инвентарный) здания, сооружения, объекта незавершенного строительства, расположенного на земельном участке	53:23:7400903:188		
9.	Сведения о земельных участках (землях общего пользования, территории общего пользования), посредством которых обеспечивается доступ	53:23:7400903:1 (1) Земли общего пользования		
10.	Иные сведения	-		
<b>4. Пояснения к сведениям об уточняемом земельном участке с кадастровым номером 53:23:7400903:11 :</b>				
1.	-			

## Сведения об уточняемых земельных участках

**1. Сведения о характерных точках границы уточняемого земельного участка с кадастровым номером 53:23:7400903:12 :**

**Система координат МСК-53, зона 2**

**Зона № 2**

Обозначение характерных точек границ	Координаты, м				Метод определения координат	Формулы, примененные для расчета средней квадратической погрешности определения координат характерных точек границ (Mt), с подставленными в такие формулы значениями и итоговые (вычисленные) значения Mt, м	Описание закрепления точки
	содержатся в Едином государственном реестре недвижимости		определены в результате выполнения комплексных кадастровых работ				
	X	Y	X	Y			
1	2	3	4	5	6	7	8
н27У	-	-	581611.91	2181656.45	Метод спутниковых геодезических измерений (определений)	0.10	-
н25У	-	-	581615.59	2181658.19	Метод спутниковых геодезических измерений (определений)	0.10	-
н26У	-	-	581613.01	2181663.84	Метод спутниковых геодезических измерений (определений)	0.10	-
178	-	-	581612.71	2181663.70	Метод спутниковых геодезических измерений (определений)	0.10	-
н28У	-	-	581609.29	2181662.10	Метод спутниковых геодезических измерений (определений)	0.10	-
н27У	-	-	581611.91	2181656.45	Метод спутниковых геодезических измерений (определений)	0.10	-

<b>2. Сведения о частях границ уточняемого земельного участка с кадастровым номером 53:23:7400903:12 :</b>				
Обозначение части границ		Горизонтальное проложение (S), м	Описание прохождения части границ	Сведения о согласовании местоположения границ (согласовано/спорное)
от т.	до т.			
1	2	3	4	5
н27У	н25У	4.07	-	-
н25У	н26У	6.21	-	-
н26У	178	0.33	-	-
178	н28У	3.78	-	-
н28У	н27У	6.23	-	-
<b>3. Сведения о характеристиках уточняемого земельного участка с кадастровым номером 53:23:7400903:12 :</b>				
№ п/п	Наименование характеристики земельного участка	Значение характеристики		
1	2	3		
1.	Адрес земельного участка	-		
1.1.	Сведения о местоположении земельного участка (при отсутствии адреса) в структурированном в соответствии с федеральной информационной адресной системой виде	-		
1.2.	Дополнительные сведения о местоположении земельного участка	-		
2.	Площадь земельного участка ± величина погрешности определения (вычисления) площади (P ± ΔP), м2	25 ± 2		
3.	Формула, примененная для вычисления предельной погрешности определения площади земельного участка, с подставленными значениями и итоговые (вычисленные) значения (ΔP), м2	$\Delta P = 3.5 * M_t * \sqrt{P} = 3.5 * 0,1 * \sqrt{25} = 2$		
4.	Площадь земельного участка согласно сведениям Единого государственного реестра недвижимости (P <sub>кад</sub> ), м2	25		
5.	Оценка расхождения P и P <sub>кад</sub> (P - P <sub>кад</sub> ), м2	-		
6.	Предельные минимальный и максимальный размеры земельного участка (P <sub>мин</sub> и P <sub>макс</sub> ), м2	-		
7.	Вид (виды) разрешенного использования	-		
7.1.	Дополнительные сведения об использовании земельного участка	-		
8.	Кадастровый или иной государственный учетный номер (инвентарный) здания, сооружения, объекта незавершенного строительства, расположенного на земельном участке	53:23:7400903:241		
9.	Сведения о земельных участках (землях общего пользования, территории общего пользования), посредством которых обеспечивается доступ	53:23:7400903:1 (1) Земли общего пользования		
10.	Иные сведения	-		
<b>4. Пояснения к сведениям об уточняемом земельном участке с кадастровым номером 53:23:7400903:12 :</b>				
1.	-			

## Сведения об уточняемых земельных участках

**1. Сведения о характерных точках границы уточняемого земельного участка с кадастровым номером 53:23:7400903:13 :**

**Система координат МСК-53, зона 2**

**Зона № 2**

Обозначение характерных точек границ	Координаты, м				Метод определения координат	Формулы, примененные для расчета средней квадратической погрешности определения координат характерных точек границ (Mt), с подставленными в такие формулы значениями и итоговые (вычисленные) значения Mt, м	Описание закрепления точки
	содержатся в Едином государственном реестре недвижимости		определены в результате выполнения комплексных кадастровых работ				
	X	Y	X	Y			
1	2	3	4	5	6	7	8
н29У	-	-	581608.37	2181654.77	Метод спутниковых геодезических измерений (определений)	0.10	-
н27У	-	-	581611.91	2181656.45	Метод спутниковых геодезических измерений (определений)	0.10	-
н28У	-	-	581609.29	2181662.10	Метод спутниковых геодезических измерений (определений)	0.10	-
177	-	-	581609.19	2181662.05	Метод спутниковых геодезических измерений (определений)	0.10	-
н30У	-	-	581605.71	2181660.38	Метод спутниковых геодезических измерений (определений)	0.10	-
н29У	-	-	581608.37	2181654.77	Метод спутниковых геодезических измерений (определений)	0.10	-

<b>2. Сведения о частях границ уточняемого земельного участка с кадастровым номером 53:23:7400903:13 :</b>				
Обозначение части границ		Горизонтальное проложение (S), м	Описание прохождения части границ	Сведения о согласовании местоположения границ (согласовано/спорное)
от т.	до т.			
1	2	3	4	5
н29У	н27У	3.92	-	-
н27У	н28У	6.23	-	-
н28У	177	0.11	-	-
177	н30У	3.86	-	-
н30У	н29У	6.21	-	-

**3. Сведения о характеристиках уточняемого земельного участка с кадастровым номером 53:23:7400903:13 :**

№ п/п	Наименование характеристики земельного участка	Значение характеристики
1	2	3
1.	Адрес земельного участка	-
1.1.	Сведения о местоположении земельного участка (при отсутствии адреса) в структурированном в соответствии с федеральной информационной адресной системой виде	-
1.2.	Дополнительные сведения о местоположении земельного участка	-
2.	Площадь земельного участка $\pm$ величина погрешности определения (вычисления) площади ( $P \pm \Delta P$ ), м <sup>2</sup>	25 $\pm$ 2
3.	Формула, примененная для вычисления предельной погрешности определения площади земельного участка, с подставленными значениями и итоговые (вычисленные) значения ( $\Delta P$ ), м <sup>2</sup>	$\Delta P = 3.5 * M_t * \sqrt{P} = 3.5 * 0,1 * \sqrt{25} = 2$
4.	Площадь земельного участка согласно сведениям Единого государственного реестра недвижимости (Р <sub>кад</sub> ), м <sup>2</sup>	25
5.	Оценка расхождения Р и Р <sub>кад</sub> (Р - Р <sub>кад</sub> ), м <sup>2</sup>	-
6.	Предельные минимальный и максимальный размеры земельного участка (Р <sub>мин</sub> и Р <sub>макс</sub> ), м <sup>2</sup>	-
7.	Вид (виды) разрешенного использования	-
7.1.	Дополнительные сведения об использовании земельного участка	-
8.	Кадастровый или иной государственный учетный номер (инвентарный) здания, сооружения, объекта незавершенного строительства, расположенного на земельном участке	53:23:7400903:240
9.	Сведения о земельных участках (землях общего пользования, территории общего пользования), посредством которых обеспечивается доступ	53:23:7400903:1 (1) Земли общего пользования
10.	Иные сведения	-

**4. Пояснения к сведениям об уточняемом земельном участке с кадастровым номером 53:23:7400903:13 :**

1.	-
----	---

## Сведения об уточняемых земельных участках

**1. Сведения о характерных точках границы уточняемого земельного участка с кадастровым номером 53:23:7400903:14 :**

**Система координат МСК-53, зона 2**

**Зона № 2**

Обозначение характерных точек границ	Координаты, м				Метод определения координат	Формулы, примененные для расчета средней квадратической погрешности определения координат характерных точек границ (Mt), с подставленными в такие формулы значениями и итоговые (вычисленные) значения Mt, м	Описание закрепления точки
	содержатся в Едином государственном реестре недвижимости		определены в результате выполнения комплексных кадастровых работ				
	X	Y	X	Y			
1	2	3	4	5	6	7	8
н31У	-	-	581604.75	2181653.06	Метод спутниковых геодезических измерений (определений)	0.10	-
н32У	-	-	581608.23	2181654.71	Метод спутниковых геодезических измерений (определений)	0.10	-
н29У	-	-	581608.37	2181654.77	Метод спутниковых геодезических измерений (определений)	0.10	-
н30У	-	-	581605.71	2181660.38	Метод спутниковых геодезических измерений (определений)	0.10	-
176	-	-	581605.49	2181660.27	Метод спутниковых геодезических измерений (определений)	0.10	-
н33У	-	-	581602.07	2181658.71	Метод спутниковых геодезических измерений (определений)	0.10	-



1. Сведения о характерных точках границы уточняемого земельного участка с кадастровым номером 53:23:7400903:14 :							
Система координат МСК-53, зона 2						Зона № 2	
Обозначение характерных точек границ	Координаты, м				Метод определения координат	Формулы, примененные для расчета средней квадратической погрешности определения координат характерных точек границ (Mt), с подставленными в такие формулы значениями и итоговые (вычисленные) значения Mt, м	Описание закрепления точки
	содержатся в Едином государственном реестре недвижимости		определены в результате выполнения комплексных кадастровых работ				
	X	Y	X	Y			
1	2	3	4	5	6	7	8
н31У	-	-	581604.75	2181653.06	Метод спутниковых геодезических измерений (определений)	0.10	-
2. Сведения о частях границ уточняемого земельного участка с кадастровым номером 53:23:7400903:14 :							
Обозначение части границ		Горизонтальное проложение (S), м	Описание прохождения части границ	Сведения о согласовании местоположения границ (согласовано/спорное)			
от т.	до т.						
1	2	3	4	5			
н31У	н32У	3.85	-	-			
н32У	н29У	0.15	-	-			
н29У	н30У	6.21	-	-			
н30У	176	0.25	-	-			
176	н33У	3.76	-	-			
н33У	н31У	6.25	-	-			
3. Сведения о характеристиках уточняемого земельного участка с кадастровым номером 53:23:7400903:14 :							
№ п/п	Наименование характеристики земельного участка				Значение характеристики		
1	2				3		
1.	Адрес земельного участка				-		
1.1.	Сведения о местоположении земельного участка (при отсутствии адреса) в структурированном в соответствии с федеральной информационной адресной системой виде				-		
1.2.	Дополнительные сведения о местоположении земельного участка				-		
2.	Площадь земельного участка ± величина погрешности определения (вычисления) площади (P ± ΔP), м2				25 ± 2		
3.	Формула, примененная для вычисления предельной погрешности определения площади земельного участка, с подставленными значениями и итоговые (вычисленные) значения (ΔP), м2				$\Delta P = 3.5 * Mt * \sqrt{P} = 3.5 * 0,1 * \sqrt{25} = 2$		
4.	Площадь земельного участка согласно сведениям Единого государственного реестра недвижимости (Pкад), м2				25		
5.	Оценка расхождения P и Pкад (P - Pкад), м2				-		
6.	Предельные минимальный и максимальный размеры земельного участка (Pмин и Pмакс), м2				-		

**3. Сведения о характеристиках уточняемого земельного участка с кадастровым номером 53:23:7400903:14 :**

<b>№ п/п</b>	<b>Наименование характеристики земельного участка</b>	<b>Значение характеристики</b>
<b>1</b>	<b>2</b>	<b>3</b>
7.	Вид (виды) разрешенного использования	-
7.1.	Дополнительные сведения об использовании земельного участка	-
8.	Кадастровый или иной государственный учетный номер (инвентарный) здания, сооружения, объекта незавершенного строительства, расположенного на земельном участке	53:23:7400903:247
9.	Сведения о земельных участках (землях общего пользования, территории общего пользования), посредством которых обеспечивается доступ	53:23:7400903:1 (1) Земли общего пользования
10.	Иные сведения	-

**4. Пояснения к сведениям об уточняемом земельном участке с кадастровым номером 53:23:7400903:14 :**

1.	-
----	---

## Сведения об уточняемых земельных участках

**1. Сведения о характерных точках границы уточняемого земельного участка с кадастровым номером 53:23:7400903:15 :**

**Система координат МСК-53, зона 2**

**Зона № 2**

Обозначение характерных точек границ	Координаты, м				Метод определения координат	Формулы, примененные для расчета средней квадратической погрешности определения координат характерных точек границ (Mt), с подставленными в такие формулы значениями и итоговые (вычисленные) значения Mt, м	Описание закрепления точки
	содержатся в Едином государственном реестре недвижимости		определены в результате выполнения комплексных кадастровых работ				
	X	Y	X	Y			
1	2	3	4	5	6	7	8
н34У	-	-	581601.04	2181651.30	Метод спутниковых геодезических измерений (определений)	0.10	-
н35У	-	-	581604.55	2181652.97	Метод спутниковых геодезических измерений (определений)	0.10	-
н31У	-	-	581604.75	2181653.06	Метод спутниковых геодезических измерений (определений)	0.10	-
н33У	-	-	581602.07	2181658.71	Метод спутниковых геодезических измерений (определений)	0.10	-
175	-	-	581601.60	2181658.49	Метод спутниковых геодезических измерений (определений)	0.10	-
н36У	-	-	581598.36	2181656.96	Метод спутниковых геодезических измерений (определений)	0.10	-

1. Сведения о характерных точках границы уточняемого земельного участка с кадастровым номером 53:23:7400903:15 :							
Система координат МСК-53, зона 2						Зона № 2	
Обозначение характерных точек границ	Координаты, м				Метод определения координат	Формулы, примененные для расчета средней квадратической погрешности определения координат характерных точек границ (Mt), с подставленными в такие формулы значениями и итоговые (вычисленные) значения Mt, м	Описание закрепления точки
	содержатся в Едином государственном реестре недвижимости		определены в результате выполнения комплексных кадастровых работ				
	X	Y	X	Y			
1	2	3	4	5	6	7	8
н34У	-	-	581601.04	2181651.30	Метод спутниковых геодезических измерений (определений)	0.10	-
2. Сведения о частях границ уточняемого земельного участка с кадастровым номером 53:23:7400903:15 :							
Обозначение части границ		Горизонтальное проложение (S), м	Описание прохождения части границ	Сведения о согласовании местоположения границ (согласовано/спорное)			
от т.	до т.						
1	2	3	4	5			
н34У	н35У	3.89	-	-			
н35У	н31У	0.22	-	-			
н31У	н33У	6.25	-	-			
н33У	175	0.52	-	-			
175	н36У	3.58	-	-			
н36У	н34У	6.26	-	-			
3. Сведения о характеристиках уточняемого земельного участка с кадастровым номером 53:23:7400903:15 :							
№ п/п	Наименование характеристики земельного участка				Значение характеристики		
1	2				3		
1.	Адрес земельного участка				-		
1.1.	Сведения о местоположении земельного участка (при отсутствии адреса) в структурированном в соответствии с федеральной информационной адресной системой виде				-		
1.2.	Дополнительные сведения о местоположении земельного участка				-		
2.	Площадь земельного участка ± величина погрешности определения (вычисления) площади (P ± ΔP), м2				26 ± 2		
3.	Формула, примененная для вычисления предельной погрешности определения площади земельного участка, с подставленными значениями и итоговые (вычисленные) значения (ΔP), м2				$\Delta P = 3.5 * Mt * \sqrt{P} = 3.5 * 0,1 * \sqrt{26} = 2$		
4.	Площадь земельного участка согласно сведениям Единого государственного реестра недвижимости (Pкад), м2				25		
5.	Оценка расхождения P и Pкад (P - Pкад), м2				1		
6.	Предельные минимальный и максимальный размеры земельного участка (Pмин и Pмакс), м2				-		

**3. Сведения о характеристиках уточняемого земельного участка с кадастровым номером 53:23:7400903:15 :**

<b>№ п/п</b>	<b>Наименование характеристики земельного участка</b>	<b>Значение характеристики</b>
<b>1</b>	<b>2</b>	<b>3</b>
7.	Вид (виды) разрешенного использования	-
7.1.	Дополнительные сведения об использовании земельного участка	-
8.	Кадастровый или иной государственный учетный номер (инвентарный) здания, сооружения, объекта незавершенного строительства, расположенного на земельном участке	53:23:7400903:239
9.	Сведения о земельных участках (землях общего пользования, территории общего пользования), посредством которых обеспечивается доступ	53:23:7400903:1 (1) Земли общего пользования
10.	Иные сведения	-

**4. Пояснения к сведениям об уточняемом земельном участке с кадастровым номером 53:23:7400903:15 :**

1.	-
----	---

## Сведения об уточняемых земельных участках

**1. Сведения о характерных точках границы уточняемого земельного участка с кадастровым номером 53:23:7400903:16 :**

**Система координат МСК-53, зона 2**

**Зона № 2**

Обозначение характерных точек границ	Координаты, м				Метод опреде ления коор динат	Формулы, примененные для расчета средней квадратической погрешности определения координат характерных точек границ (Mt), с подставленными в такие формулы значениями и итоговые (вычисленные) значения Mt, м	Описание закрепле ния точки
	содержатся в Едином государственном реестре недвижимости		определены в результате выполнения комплексных кадастровых работ				
	X	Y	X	Y			
1	2	3	4	5	6	7	8
н37У	-	-	581597.58	2181649.66	Метод спутник овых геодези ческих измерен ий (опреде лений)	0.10	-
н38У	-	-	581600.87	2181651.22	Метод спутник овых геодези ческих измерен ий (опреде лений)	0.10	-
н34У	-	-	581601.04	2181651.30	Метод спутник овых геодези ческих измерен ий (опреде лений)	0.10	-
н36У	-	-	581598.36	2181656.96	Метод спутник овых геодези ческих измерен ий (опреде лений)	0.10	-
174	-	-	581597.96	2181656.77	Метод спутник овых геодези ческих измерен ий (опреде лений)	0.10	-
н39У	-	-	581594.90	2181655.31	Метод спутник овых геодези ческих измерен ий (опреде лений)	0.10	-

1. Сведения о характерных точках границы уточняемого земельного участка с кадастровым номером 53:23:7400903:16 :							
Система координат МСК-53, зона 2						Зона № 2	
Обозначение характерных точек границ	Координаты, м				Метод определения координат	Формулы, примененные для расчета средней квадратической погрешности определения координат характерных точек границ (Mt), с подставленными в такие формулы значениями и итоговые (вычисленные) значения Mt, м	Описание закрепления точки
	содержатся в Едином государственном реестре недвижимости		определены в результате выполнения комплексных кадастровых работ				
	X	Y	X	Y			
1	2	3	4	5	6	7	8
н37У	-	-	581597.58	2181649.66	Метод спутниковых геодезических измерений (определений)	0.10	-
2. Сведения о частях границ уточняемого земельного участка с кадастровым номером 53:23:7400903:16 :							
Обозначение части границ		Горизонтальное проложение (S), м	Описание прохождения части границ	Сведения о согласовании местоположения границ (согласовано/спорное)			
от т.	до т.						
1	2	3	4	5			
н37У	н38У	3.64	-	-			
н38У	н34У	0.19	-	-			
н34У	н36У	6.26	-	-			
н36У	174	0.44	-	-			
174	н39У	3.39	-	-			
н39У	н37У	6.25	-	-			
3. Сведения о характеристиках уточняемого земельного участка с кадастровым номером 53:23:7400903:16 :							
№ п/п	Наименование характеристики земельного участка				Значение характеристики		
1	2				3		
1.	Адрес земельного участка				-		
1.1.	Сведения о местоположении земельного участка (при отсутствии адреса) в структурированном в соответствии с федеральной информационной адресной системой виде				-		
1.2.	Дополнительные сведения о местоположении земельного участка				-		
2.	Площадь земельного участка ± величина погрешности определения (вычисления) площади (P ± ΔP), м2				24 ± 2		
3.	Формула, примененная для вычисления предельной погрешности определения площади земельного участка, с подставленными значениями и итоговые (вычисленные) значения (ΔP), м2				$\Delta P = 3.5 * Mt * \sqrt{P} = 3.5 * 0,1 * \sqrt{24} = 2$		
4.	Площадь земельного участка согласно сведениям Единого государственного реестра недвижимости (Pкад), м2				25		
5.	Оценка расхождения P и Pкад (P - Pкад), м2				1		
6.	Предельные минимальный и максимальный размеры земельного участка (Pмин и Pмакс), м2				-		

**3. Сведения о характеристиках уточняемого земельного участка с кадастровым номером 53:23:7400903:16 :**

<b>№ п/п</b>	<b>Наименование характеристики земельного участка</b>	<b>Значение характеристики</b>
<b>1</b>	<b>2</b>	<b>3</b>
7.	Вид (виды) разрешенного использования	-
7.1.	Дополнительные сведения об использовании земельного участка	-
8.	Кадастровый или иной государственный учетный номер (инвентарный) здания, сооружения, объекта незавершенного строительства, расположенного на земельном участке	53:23:7400903:238
9.	Сведения о земельных участках (землях общего пользования, территории общего пользования), посредством которых обеспечивается доступ	53:23:7400903:1 (1) Земли общего пользования
10.	Иные сведения	-

**4. Пояснения к сведениям об уточняемом земельном участке с кадастровым номером 53:23:7400903:16 :**

1.	-
----	---



## Сведения об уточняемых земельных участках

**1. Сведения о характерных точках границы уточняемого земельного участка с кадастровым номером 53:23:7400903:18 :**

**Система координат МСК-53, зона 2**

**Зона № 2**

Обозначение характерных точек границ	Координаты, м				Метод определения координат	Формулы, примененные для расчета средней квадратической погрешности определения координат характерных точек границ (Mt), с подставленными в такие формулы значениями и итоговые (вычисленные) значения Mt, м	Описание закрепления точки
	содержатся в Едином государственном реестре недвижимости		определены в результате выполнения комплексных кадастровых работ				
	X	Y	X	Y			
1	2	3	4	5	6	7	8
н41У	-	-	581590.14	2181646.14	Метод спутниковых геодезических измерений (определений)	0.10	-
н42У	-	-	581593.52	2181647.74	Метод спутниковых геодезических измерений (определений)	0.10	-
5	-	-	581593.93	2181647.93	Метод спутниковых геодезических измерений (определений)	0.10	-
н40У	-	-	581591.25	2181653.60	Метод спутниковых геодезических измерений (определений)	0.10	-
173	-	-	581590.88	2181653.43	Метод спутниковых геодезических измерений (определений)	0.10	-
172	-	-	581587.54	2181651.83	Метод спутниковых геодезических измерений (определений)	0.10	-

1. Сведения о характерных точках границы уточняемого земельного участка с кадастровым номером 53:23:7400903:18 :							
Система координат МСК-53, зона 2						Зона № 2	
Обозначение характерных точек границ	Координаты, м				Метод определения координат	Формулы, примененные для расчета средней квадратической погрешности определения координат характерных точек границ (Mt), с подставленными в такие формулы значениями и итоговые (вычисленные) значения Mt, м	Описание закрепления точки
	содержатся в Едином государственном реестре недвижимости		определены в результате выполнения комплексных кадастровых работ				
	X	Y	X	Y			
1	2	3	4	5	6	7	8
171	-	-	581590.04	2181646.37	Метод спутниковых геодезических измерений (определений)	0.10	-
н41У	-	-	581590.14	2181646.14	Метод спутниковых геодезических измерений (определений)	0.10	-

2. Сведения о частях границ уточняемого земельного участка с кадастровым номером 53:23:7400903:18 :				
Обозначение части границ		Горизонтальное проложение (S), м	Описание прохождения части границ	Сведения о согласовании местоположения границ (согласовано/спорное)
от т.	до т.			
1	2	3	4	5
н41У	н42У	3.74	-	-
н42У	5	0.45	-	-
5	н40У	6.27	-	-
н40У	173	0.41	-	-
173	172	3.70	-	-
172	171	6.01	-	-
171	н41У	0.25	-	-

3. Сведения о характеристиках уточняемого земельного участка с кадастровым номером 53:23:7400903:18 :		
№ п/п	Наименование характеристики земельного участка	Значение характеристики
1	2	3
1.	Адрес земельного участка	-
1.1.	Сведения о местоположении земельного участка (при отсутствии адреса) в структурированном в соответствии с федеральной информационной адресной системой виде	-
1.2.	Дополнительные сведения о местоположении земельного участка	-
2.	Площадь земельного участка ± величина погрешности определения (вычисления) площади (P ± ΔP), м <sup>2</sup>	26 ± 2

**3. Сведения о характеристиках уточняемого земельного участка с кадастровым номером 53:23:7400903:18 :**

№ п/п	Наименование характеристики земельного участка	Значение характеристики
1	2	3
3.	Формула, примененная для вычисления предельной погрешности определения площади земельного участка, с подставленными значениями и итоговые (вычисленные) значения ( $\Delta P$ ), м <sup>2</sup>	$\Delta P = 3.5 * M_t * \sqrt{P} = 3.5 * 0,1 * \sqrt{26} = 2$
4.	Площадь земельного участка согласно сведениям Единого государственного реестра недвижимости (Ркад), м <sup>2</sup>	26
5.	Оценка расхождения Р и Ркад (Р - Ркад), м <sup>2</sup>	-
6.	Предельные минимальный и максимальный размеры земельного участка (Рмин и Рмакс), м <sup>2</sup>	- -
7.	Вид (виды) разрешенного использования	-
7.1.	Дополнительные сведения об использовании земельного участка	-
8.	Кадастровый или иной государственный учетный номер (инвентарный) здания, сооружения, объекта незавершенного строительства, расположенного на земельном участке	53:23:7400903:236
9.	Сведения о земельных участках (землях общего пользования, территории общего пользования), посредством которых обеспечивается доступ	53:23:7400903:1 (1) Земли общего пользования
10.	Иные сведения	-

**4. Пояснения к сведениям об уточняемом земельном участке с кадастровым номером 53:23:7400903:18 :**

1.	-
----	---

## Сведения об уточняемых земельных участках

**1. Сведения о характерных точках границы уточняемого земельного участка с кадастровым номером 53:23:7400903:19 :**

**Система координат МСК-53, зона 2**

**Зона № 2**

Обозначение характерных точек границ	Координаты, м				Метод опреде ления коор динат	Формулы, примененные для расчета средней квадратической погрешности определения координат характерных точек границ (Mt), с подставленными в такие формулы значениями и итоговые (вычисленные) значения Mt, м	Описание закрепле ния точки
	содержатся в Едином государственном реестре недвижимости		определены в результате выполнения комплексных кадастровых работ				
	X	Y	X	Y			
1	2	3	4	5	6	7	8
н43У	-	-	581641.22	2181692.91	Метод спутник овых геодези ческих измерен ий (опреде лений)	0.10	-
н44У	-	-	581636.93	2181690.91	Метод спутник овых геодези ческих измерен ий (опреде лений)	0.10	-
н45У	-	-	581639.49	2181685.44	Метод спутник овых геодези ческих измерен ий (опреде лений)	0.10	-
н46У	-	-	581643.77	2181687.44	Метод спутник овых геодези ческих измерен ий (опреде лений)	0.10	-
н43У	-	-	581641.22	2181692.91	Метод спутник овых геодези ческих измерен ий (опреде лений)	0.10	-

<b>2. Сведения о частях границ уточняемого земельного участка с кадастровым номером 53:23:7400903:19 :</b>				
Обозначение части границ		Горизонтальное проложение (S), м	Описание прохождения части границ	Сведения о согласовании местоположения границ (согласовано/спорное)
от т.	до т.			
1	2	3	4	5
н43У	н44У	4.73	-	-
н44У	н45У	6.04	-	-
н45У	н46У	4.72	-	-
н46У	н43У	6.04	-	-
<b>3. Сведения о характеристиках уточняемого земельного участка с кадастровым номером 53:23:7400903:19 :</b>				
№ п/п	Наименование характеристики земельного участка	Значение характеристики		
1	2	3		
1.	Адрес земельного участка	-		
1.1.	Сведения о местоположении земельного участка (при отсутствии адреса) в структурированном в соответствии с федеральной информационной адресной системой виде	-		
1.2.	Дополнительные сведения о местоположении земельного участка	-		
2.	Площадь земельного участка ± величина погрешности определения (вычисления) площади (P ± ΔP), м2	29 ± 2		
3.	Формула, примененная для вычисления предельной погрешности определения площади земельного участка, с подставленными значениями и итоговые (вычисленные) значения (ΔP), м2	$\Delta P = 3.5 * M_t * \sqrt{P} = 3.5 * 0,1 * \sqrt{29} = 2$		
4.	Площадь земельного участка согласно сведениям Единого государственного реестра недвижимости (P <sub>кад</sub> ), м2	28		
5.	Оценка расхождения P и P <sub>кад</sub> (P - P <sub>кад</sub> ), м2	1		
6.	Предельные минимальный и максимальный размеры земельного участка (P <sub>мин</sub> и P <sub>макс</sub> ), м2	-		
7.	Вид (виды) разрешенного использования	-		
7.1.	Дополнительные сведения об использовании земельного участка	-		
8.	Кадастровый или иной государственный учетный номер (инвентарный) здания, сооружения, объекта незавершенного строительства, расположенного на земельном участке	53:23:7400903:185		
9.	Сведения о земельных участках (землях общего пользования, территории общего пользования), посредством которых обеспечивается доступ	53:23:7400903:1 (1) Земли общего пользования		
10.	Иные сведения	-		
<b>4. Пояснения к сведениям об уточняемом земельном участке с кадастровым номером 53:23:7400903:19 :</b>				
1.	-			

## Сведения об уточняемых земельных участках

**1. Сведения о характерных точках границы уточняемого земельного участка с кадастровым номером 53:23:7400903:20 :**

**Система координат МСК-53, зона 2**

**Зона № 2**

Обозначение характерных точек границ	Координаты, м				Метод определения координат	Формулы, примененные для расчета средней квадратической погрешности определения координат характерных точек границ (Mt), с подставленными в такие формулы значениями и итоговые (вычисленные) значения Mt, м	Описание закрепления точки
	содержатся в Едином государственном реестре недвижимости		определены в результате выполнения комплексных кадастровых работ				
	X	Y	X	Y			
1	2	3	4	5	6	7	8
н44У	-	-	581636.93	2181690.91	Метод спутниковых геодезических измерений (определений)	0.10	-
н47У	-	-	581633.08	2181689.11	Метод спутниковых геодезических измерений (определений)	0.10	-
н48У	-	-	581635.63	2181683.64	Метод спутниковых геодезических измерений (определений)	0.10	-
н45У	-	-	581639.49	2181685.44	Метод спутниковых геодезических измерений (определений)	0.10	-
н44У	-	-	581636.93	2181690.91	Метод спутниковых геодезических измерений (определений)	0.10	-

<b>2. Сведения о частях границ уточняемого земельного участка с кадастровым номером 53:23:7400903:20 :</b>				
Обозначение части границ		Горизонтальное проложение (S), м	Описание прохождения части границ	Сведения о согласовании местоположения границ (согласовано/спорное)
от т.	до т.			
1	2	3	4	5
н44У	н47У	4.25	-	-
н47У	н48У	6.04	-	-
н48У	н45У	4.26	-	-
н45У	н44У	6.04	-	-
<b>3. Сведения о характеристиках уточняемого земельного участка с кадастровым номером 53:23:7400903:20 :</b>				
№ п/п	Наименование характеристики земельного участка	Значение характеристики		
1	2	3		
1.	Адрес земельного участка	-		
1.1.	Сведения о местоположении земельного участка (при отсутствии адреса) в структурированном в соответствии с федеральной информационной адресной системой виде	-		
1.2.	Дополнительные сведения о местоположении земельного участка	-		
2.	Площадь земельного участка ± величина погрешности определения (вычисления) площади (P ± ΔP), м2	26 ± 2		
3.	Формула, примененная для вычисления предельной погрешности определения площади земельного участка, с подставленными значениями и итоговые (вычисленные) значения (ΔP), м2	$\Delta P = 3.5 * M_t * \sqrt{P} = 3.5 * 0,1 * \sqrt{26} = 2$		
4.	Площадь земельного участка согласно сведениям Единого государственного реестра недвижимости (P <sub>кад</sub> ), м2	26		
5.	Оценка расхождения P и P <sub>кад</sub> (P - P <sub>кад</sub> ), м2	-		
6.	Предельные минимальный и максимальный размеры земельного участка (P <sub>мин</sub> и P <sub>макс</sub> ), м2	-		
7.	Вид (виды) разрешенного использования	-		
7.1.	Дополнительные сведения об использовании земельного участка	-		
8.	Кадастровый или иной государственный учетный номер (инвентарный) здания, сооружения, объекта незавершенного строительства, расположенного на земельном участке	53:23:7400903:182		
9.	Сведения о земельных участках (землях общего пользования, территории общего пользования), посредством которых обеспечивается доступ	53:23:7400903:1 (1) Земли общего пользования		
10.	Иные сведения	-		
<b>4. Пояснения к сведениям об уточняемом земельном участке с кадастровым номером 53:23:7400903:20 :</b>				
1.	-			

## Сведения об уточняемых земельных участках

**1. Сведения о характерных точках границы уточняемого земельного участка с кадастровым номером 53:23:7400903:21 :**

**Система координат МСК-53, зона 2**

**Зона № 2**

Обозначение характерных точек границ	Координаты, м				Метод определения координат	Формулы, примененные для расчета средней квадратической погрешности определения координат характерных точек границ (Mt), с подставленными в такие формулы значениями и итоговые (вычисленные) значения Mt, м	Описание закрепления точки
	содержатся в Едином государственном реестре недвижимости		определены в результате выполнения комплексных кадастровых работ				
	X	Y	X	Y			
1	2	3	4	5	6	7	8
н47У	-	-	581633.08	2181689.11	Метод спутниковых геодезических измерений (определений)	0.10	-
н49У	-	-	581629.15	2181687.27	Метод спутниковых геодезических измерений (определений)	0.10	-
н50У	-	-	581631.71	2181681.80	Метод спутниковых геодезических измерений (определений)	0.10	-
н48У	-	-	581635.63	2181683.64	Метод спутниковых геодезических измерений (определений)	0.10	-
н47У	-	-	581633.08	2181689.11	Метод спутниковых геодезических измерений (определений)	0.10	-



<b>2. Сведения о частях границ уточняемого земельного участка с кадастровым номером 53:23:7400903:21 :</b>				
Обозначение части границ		Горизонтальное проложение (S), м	Описание прохождения части границ	Сведения о согласовании местоположения границ (согласовано/спорное)
от т.	до т.			
1	2	3	4	5
н47У	н49У	4.34	-	-
н49У	н50У	6.04	-	-
н50У	н48У	4.33	-	-
н48У	н47У	6.04	-	-
<b>3. Сведения о характеристиках уточняемого земельного участка с кадастровым номером 53:23:7400903:21 :</b>				
№ п/п	Наименование характеристики земельного участка	Значение характеристики		
1	2	3		
1.	Адрес земельного участка	-		
1.1.	Сведения о местоположении земельного участка (при отсутствии адреса) в структурированном в соответствии с федеральной информационной адресной системой виде	-		
1.2.	Дополнительные сведения о местоположении земельного участка	-		
2.	Площадь земельного участка ± величина погрешности определения (вычисления) площади (P ± ΔP), м2	26 ± 2		
3.	Формула, примененная для вычисления предельной погрешности определения площади земельного участка, с подставленными значениями и итоговые (вычисленные) значения (ΔP), м2	$\Delta P = 3.5 * M_t * \sqrt{P} = 3.5 * 0,1 * \sqrt{26} = 2$		
4.	Площадь земельного участка согласно сведениям Единого государственного реестра недвижимости (P <sub>кад</sub> ), м2	26		
5.	Оценка расхождения P и P <sub>кад</sub> (P - P <sub>кад</sub> ), м2	-		
6.	Предельные минимальный и максимальный размеры земельного участка (P <sub>мин</sub> и P <sub>макс</sub> ), м2	-		
7.	Вид (виды) разрешенного использования	-		
7.1.	Дополнительные сведения об использовании земельного участка	-		
8.	Кадастровый или иной государственный учетный номер (инвентарный) здания, сооружения, объекта незавершенного строительства, расположенного на земельном участке	53:23:7400903:235		
9.	Сведения о земельных участках (землях общего пользования, территории общего пользования), посредством которых обеспечивается доступ	53:23:7400903:1 (1) Земли общего пользования		
10.	Иные сведения	-		
<b>4. Пояснения к сведениям об уточняемом земельном участке с кадастровым номером 53:23:7400903:21 :</b>				
1.	-			

## Сведения об уточняемых земельных участках

**1. Сведения о характерных точках границы уточняемого земельного участка с кадастровым номером 53:23:7400903:22 :**

**Система координат МСК-53, зона 2**

**Зона № 2**

Обозначение характерных точек границ	Координаты, м				Метод определения координат	Формулы, примененные для расчета средней квадратической погрешности определения координат характерных точек границ (Mt), с подставленными в такие формулы значениями и итоговые (вычисленные) значения Mt, м	Описание закрепления точки
	содержатся в Едином государственном реестре недвижимости		определены в результате выполнения комплексных кадастровых работ				
	X	Y	X	Y			
1	2	3	4	5	6	7	8
н49У	-	-	581629.15	2181687.27	Метод спутниковых геодезических измерений (определений)	0.10	-
н51У	-	-	581625.63	2181685.66	Метод спутниковых геодезических измерений (определений)	0.10	-
н52У	-	-	581628.18	2181680.15	Метод спутниковых геодезических измерений (определений)	0.10	-
н50У	-	-	581631.71	2181681.80	Метод спутниковых геодезических измерений (определений)	0.10	-
н49У	-	-	581629.15	2181687.27	Метод спутниковых геодезических измерений (определений)	0.10	-

<b>2. Сведения о частях границ уточняемого земельного участка с кадастровым номером 53:23:7400903:22 :</b>				
Обозначение части границ		Горизонтальное проложение (S), м	Описание прохождения части границ	Сведения о согласовании местоположения границ (согласовано/спорное)
от т.	до т.			
1	2	3	4	5
н49У	н51У	3.87	-	-
н51У	н52У	6.07	-	-
н52У	н50У	3.90	-	-
н50У	н49У	6.04	-	-
<b>3. Сведения о характеристиках уточняемого земельного участка с кадастровым номером 53:23:7400903:22 :</b>				
№ п/п	Наименование характеристики земельного участка	Значение характеристики		
1	2	3		
1.	Адрес земельного участка	-		
1.1.	Сведения о местоположении земельного участка (при отсутствии адреса) в структурированном в соответствии с федеральной информационной адресной системой виде	-		
1.2.	Дополнительные сведения о местоположении земельного участка	-		
2.	Площадь земельного участка ± величина погрешности определения (вычисления) площади (P ± ΔP), м2	24 ± 2		
3.	Формула, примененная для вычисления предельной погрешности определения площади земельного участка, с подставленными значениями и итоговые (вычисленные) значения (ΔP), м2	$\Delta P = 3.5 * M_t * \sqrt{P} = 3.5 * 0,1 * \sqrt{24} = 2$		
4.	Площадь земельного участка согласно сведениям Единого государственного реестра недвижимости (P <sub>кад</sub> ), м2	26		
5.	Оценка расхождения P и P <sub>кад</sub> (P - P <sub>кад</sub> ), м2	2		
6.	Предельные минимальный и максимальный размеры земельного участка (P <sub>мин</sub> и P <sub>макс</sub> ), м2	-		
7.	Вид (виды) разрешенного использования	-		
7.1.	Дополнительные сведения об использовании земельного участка	-		
8.	Кадастровый или иной государственный учетный номер (инвентарный) здания, сооружения, объекта незавершенного строительства, расположенного на земельном участке	53:23:7400903:234		
9.	Сведения о земельных участках (землях общего пользования, территории общего пользования), посредством которых обеспечивается доступ	53:23:7400903:1 (1) Земли общего пользования		
10.	Иные сведения	-		
<b>4. Пояснения к сведениям об уточняемом земельном участке с кадастровым номером 53:23:7400903:22 :</b>				
1.	-			

## Сведения об уточняемых земельных участках

**1. Сведения о характерных точках границы уточняемого земельного участка с кадастровым номером 53:23:7400903:23 :**

**Система координат МСК-53, зона 2**

**Зона № 2**

Обозначение характерных точек границ	Координаты, м				Метод определения координат	Формулы, примененные для расчета средней квадратической погрешности определения координат характерных точек границ (Mt), с подставленными в такие формулы значениями и итоговые (вычисленные) значения Mt, м	Описание закрепления точки
	содержатся в Едином государственном реестре недвижимости		определены в результате выполнения комплексных кадастровых работ				
	X	Y	X	Y			
1	2	3	4	5	6	7	8
н51У	-	-	581625.63	2181685.66	Метод спутниковых геодезических измерений (определений)	0.10	-
н53У	-	-	581622.09	2181683.97	Метод спутниковых геодезических измерений (определений)	0.10	-
н54У	-	-	581624.64	2181678.50	Метод спутниковых геодезических измерений (определений)	0.10	-
н52У	-	-	581628.18	2181680.15	Метод спутниковых геодезических измерений (определений)	0.10	-
н51У	-	-	581625.63	2181685.66	Метод спутниковых геодезических измерений (определений)	0.10	-

<b>2. Сведения о частях границ уточняемого земельного участка с кадастровым номером 53:23:7400903:23 :</b>				
Обозначение части границ		Горизонтальное проложение (S), м	Описание прохождения части границ	Сведения о согласовании местоположения границ (согласовано/спорное)
от т.	до т.			
1	2	3	4	5
н51У	н53У	3.92	-	-
н53У	н54У	6.04	-	-
н54У	н52У	3.91	-	-
н52У	н51У	6.07	-	-
<b>3. Сведения о характеристиках уточняемого земельного участка с кадастровым номером 53:23:7400903:23 :</b>				
№ п/п	Наименование характеристики земельного участка	Значение характеристики		
1	2	3		
1.	Адрес земельного участка	-		
1.1.	Сведения о местоположении земельного участка (при отсутствии адреса) в структурированном в соответствии с федеральной информационной адресной системой виде	-		
1.2.	Дополнительные сведения о местоположении земельного участка	-		
2.	Площадь земельного участка ± величина погрешности определения (вычисления) площади (P ± ΔP), м2	24 ± 2		
3.	Формула, примененная для вычисления предельной погрешности определения площади земельного участка, с подставленными значениями и итоговые (вычисленные) значения (ΔP), м2	$\Delta P = 3.5 * M_t * \sqrt{P} = 3.5 * 0,1 * \sqrt{24} = 2$		
4.	Площадь земельного участка согласно сведениям Единого государственного реестра недвижимости (P <sub>кад</sub> ), м2	26		
5.	Оценка расхождения P и P <sub>кад</sub> (P - P <sub>кад</sub> ), м2	2		
6.	Предельные минимальный и максимальный размеры земельного участка (P <sub>мин</sub> и P <sub>макс</sub> ), м2	-		
7.	Вид (виды) разрешенного использования	-		
7.1.	Дополнительные сведения об использовании земельного участка	-		
8.	Кадастровый или иной государственный учетный номер (инвентарный) здания, сооружения, объекта незавершенного строительства, расположенного на земельном участке	53:23:7400903:233		
9.	Сведения о земельных участках (землях общего пользования, территории общего пользования), посредством которых обеспечивается доступ	53:23:7400903:1 (1) Земли общего пользования		
10.	Иные сведения	-		
<b>4. Пояснения к сведениям об уточняемом земельном участке с кадастровым номером 53:23:7400903:23 :</b>				
1.	-			

## Сведения об уточняемых земельных участках

**1. Сведения о характерных точках границы уточняемого земельного участка с кадастровым номером 53:23:7400903:24 :**

**Система координат МСК-53, зона 2**

**Зона № 2**

Обозначение характерных точек границ	Координаты, м				Метод определения координат	Формулы, примененные для расчета средней квадратической погрешности определения координат характерных точек границ (Mt), с подставленными в такие формулы значениями и итоговые (вычисленные) значения Mt, м	Описание закрепления точки
	содержатся в Едином государственном реестре недвижимости		определены в результате выполнения комплексных кадастровых работ				
	X	Y	X	Y			
1	2	3	4	5	6	7	8
н53У	-	-	581622.09	2181683.97	Метод спутниковых геодезических измерений (определений)	0.10	-
н55У	-	-	581618.43	2181682.26	Метод спутниковых геодезических измерений (определений)	0.10	-
н56У	-	-	581620.98	2181676.79	Метод спутниковых геодезических измерений (определений)	0.10	-
н54У	-	-	581624.64	2181678.50	Метод спутниковых геодезических измерений (определений)	0.10	-
н53У	-	-	581622.09	2181683.97	Метод спутниковых геодезических измерений (определений)	0.10	-

<b>2. Сведения о частях границ уточняемого земельного участка с кадастровым номером 53:23:7400903:24 :</b>				
Обозначение части границ		Горизонтальное проложение (S), м	Описание прохождения части границ	Сведения о согласовании местоположения границ (согласовано/спорное)
от т.	до т.			
1	2	3	4	5
н53У	н55У	4.04	-	-
н55У	н56У	6.04	-	-
н56У	н54У	4.04	-	-
н54У	н53У	6.04	-	-
<b>3. Сведения о характеристиках уточняемого земельного участка с кадастровым номером 53:23:7400903:24 :</b>				
№ п/п	Наименование характеристики земельного участка	Значение характеристики		
1	2	3		
1.	Адрес земельного участка	-		
1.1.	Сведения о местоположении земельного участка (при отсутствии адреса) в структурированном в соответствии с федеральной информационной адресной системой виде	-		
1.2.	Дополнительные сведения о местоположении земельного участка	-		
2.	Площадь земельного участка ± величина погрешности определения (вычисления) площади (P ± ΔP), м2	24 ± 2		
3.	Формула, примененная для вычисления предельной погрешности определения площади земельного участка, с подставленными значениями и итоговые (вычисленные) значения (ΔP), м2	$\Delta P = 3.5 * M_t * \sqrt{P} = 3.5 * 0,1 * \sqrt{24} = 2$		
4.	Площадь земельного участка согласно сведениям Единого государственного реестра недвижимости (P <sub>кад</sub> ), м2	26		
5.	Оценка расхождения P и P <sub>кад</sub> (P - P <sub>кад</sub> ), м2	2		
6.	Предельные минимальный и максимальный размеры земельного участка (P <sub>мин</sub> и P <sub>макс</sub> ), м2	-		
7.	Вид (виды) разрешенного использования	-		
7.1.	Дополнительные сведения об использовании земельного участка	-		
8.	Кадастровый или иной государственный учетный номер (инвентарный) здания, сооружения, объекта незавершенного строительства, расположенного на земельном участке	53:23:7400903:232		
9.	Сведения о земельных участках (землях общего пользования, территории общего пользования), посредством которых обеспечивается доступ	53:23:7400903:1 (1) Земли общего пользования		
10.	Иные сведения	-		
<b>4. Пояснения к сведениям об уточняемом земельном участке с кадастровым номером 53:23:7400903:24 :</b>				
1.	-			

## Сведения об уточняемых земельных участках

**1. Сведения о характерных точках границы уточняемого земельного участка с кадастровым номером 53:23:7400903:30 :**

**Система координат МСК-53, зона 2**

**Зона № 2**

Обозначение характерных точек границ	Координаты, м				Метод определения координат	Формулы, примененные для расчета средней квадратической погрешности определения координат характерных точек границ (Mt), с подставленными в такие формулы значениями и итоговые (вычисленные) значения Mt, м	Описание закрепления точки
	содержатся в Едином государственном реестре недвижимости		определены в результате выполнения комплексных кадастровых работ				
	X	Y	X	Y			
1	2	3	4	5	6	7	8
н59У	-	-	581600.55	2181673.86	Метод спутниковых геодезических измерений (определений)	0.10	-
н61У	-	-	581596.67	2181672.01	Метод спутниковых геодезических измерений (определений)	0.10	-
н62У	-	-	581599.21	2181666.61	Метод спутниковых геодезических измерений (определений)	0.10	-
н60У	-	-	581603.03	2181668.40	Метод спутниковых геодезических измерений (определений)	0.10	-
н59У	-	-	581600.55	2181673.86	Метод спутниковых геодезических измерений (определений)	0.10	-



<b>2. Сведения о частях границ уточняемого земельного участка с кадастровым номером 53:23:7400903:30 :</b>				
Обозначение части границ		Горизонтальное проложение (S), м	Описание прохождения части границ	Сведения о согласовании местоположения границ (согласовано/спорное)
от т.	до т.			
1	2	3	4	5
н59У	н61У	4.30	-	-
н61У	н62У	5.97	-	-
н62У	н60У	4.22	-	-
н60У	н59У	6.00	-	-
<b>3. Сведения о характеристиках уточняемого земельного участка с кадастровым номером 53:23:7400903:30 :</b>				
№ п/п	Наименование характеристики земельного участка	Значение характеристики		
1	2	3		
1.	Адрес земельного участка	-		
1.1.	Сведения о местоположении земельного участка (при отсутствии адреса) в структурированном в соответствии с федеральной информационной адресной системой виде	-		
1.2.	Дополнительные сведения о местоположении земельного участка	-		
2.	Площадь земельного участка ± величина погрешности определения (вычисления) площади (P ± ΔP), м2	25 ± 2		
3.	Формула, примененная для вычисления предельной погрешности определения площади земельного участка, с подставленными значениями и итоговые (вычисленные) значения (ΔP), м2	$\Delta P = 3.5 * M_t * \sqrt{P} = 3.5 * 0,1 * \sqrt{25} = 2$		
4.	Площадь земельного участка согласно сведениям Единого государственного реестра недвижимости (P <sub>кад</sub> ), м2	23		
5.	Оценка расхождения P и P <sub>кад</sub> (P - P <sub>кад</sub> ), м2	2		
6.	Предельные минимальный и максимальный размеры земельного участка (P <sub>мин</sub> и P <sub>макс</sub> ), м2	-		
7.	Вид (виды) разрешенного использования	-		
7.1.	Дополнительные сведения об использовании земельного участка	-		
8.	Кадастровый или иной государственный учетный номер (инвентарный) здания, сооружения, объекта незавершенного строительства, расположенного на земельном участке	53:23:7400903:186		
9.	Сведения о земельных участках (землях общего пользования, территории общего пользования), посредством которых обеспечивается доступ	53:23:7400903:1 (1) Земли общего пользования		
10.	Иные сведения	-		
<b>4. Пояснения к сведениям об уточняемом земельном участке с кадастровым номером 53:23:7400903:30 :</b>				
1.	-			

## Сведения об уточняемых земельных участках

**1. Сведения о характерных точках границы уточняемого земельного участка с кадастровым номером 53:23:7400903:32 :**

**Система координат МСК-53, зона 2**

**Зона № 2**

Обозначение характерных точек границ	Координаты, м				Метод определения координат	Формулы, примененные для расчета средней квадратической погрешности определения координат характерных точек границ (Mt), с подставленными в такие формулы значениями и итоговые (вычисленные) значения Mt, м	Описание закрепления точки
	содержатся в Едином государственном реестре недвижимости		определены в результате выполнения комплексных кадастровых работ				
	X	Y	X	Y			
1	2	3	4	5	6	7	8
н63У	-	-	581592.99	2181670.37	Метод спутниковых геодезических измерений (определений)	0.10	-
н65У	-	-	581589.57	2181668.77	Метод спутниковых геодезических измерений (определений)	0.10	-
н66У	-	-	581592.13	2181663.31	Метод спутниковых геодезических измерений (определений)	0.10	-
н64У	-	-	581595.54	2181664.90	Метод спутниковых геодезических измерений (определений)	0.10	-
н63У	-	-	581592.99	2181670.37	Метод спутниковых геодезических измерений (определений)	0.10	-

<b>2. Сведения о частях границ уточняемого земельного участка с кадастровым номером 53:23:7400903:32 :</b>				
Обозначение части границ		Горизонтальное проложение (S), м	Описание прохождения части границ	Сведения о согласовании местоположения границ (согласовано/спорное)
от т.	до т.			
1	2	3	4	5
н63У	н65У	3.78	-	-
н65У	н66У	6.03	-	-
н66У	н64У	3.76	-	-
н64У	н63У	6.04	-	-
<b>3. Сведения о характеристиках уточняемого земельного участка с кадастровым номером 53:23:7400903:32 :</b>				
№ п/п	Наименование характеристики земельного участка	Значение характеристики		
1	2	3		
1.	Адрес земельного участка	-		
1.1.	Сведения о местоположении земельного участка (при отсутствии адреса) в структурированном в соответствии с федеральной информационной адресной системой виде	-		
1.2.	Дополнительные сведения о местоположении земельного участка	-		
2.	Площадь земельного участка ± величина погрешности определения (вычисления) площади (P ± ΔP), м2	23 ± 2		
3.	Формула, примененная для вычисления предельной погрешности определения площади земельного участка, с подставленными значениями и итоговые (вычисленные) значения (ΔP), м2	$\Delta P = 3.5 * M_t * \sqrt{P} = 3.5 * 0,1 * \sqrt{23} = 2$		
4.	Площадь земельного участка согласно сведениям Единого государственного реестра недвижимости (P <sub>кад</sub> ), м2	23		
5.	Оценка расхождения P и P <sub>кад</sub> (P - P <sub>кад</sub> ), м2	-		
6.	Предельные минимальный и максимальный размеры земельного участка (P <sub>мин</sub> и P <sub>макс</sub> ), м2	-		
7.	Вид (виды) разрешенного использования	-		
7.1.	Дополнительные сведения об использовании земельного участка	-		
8.	Кадастровый или иной государственный учетный номер (инвентарный) здания, сооружения, объекта незавершенного строительства, расположенного на земельном участке	53:23:7400903:204		
9.	Сведения о земельных участках (землях общего пользования, территории общего пользования), посредством которых обеспечивается доступ	53:23:7400903:1 (1) Земли общего пользования		
10.	Иные сведения	-		
<b>4. Пояснения к сведениям об уточняемом земельном участке с кадастровым номером 53:23:7400903:32 :</b>				
1.	-			

## Сведения об уточняемых земельных участках

**1. Сведения о характерных точках границы уточняемого земельного участка с кадастровым номером 53:23:7400903:35 :**

**Система координат МСК-53, зона 2**

**Зона № 2**

Обозначение характерных точек границ	Координаты, м				Метод определения координат	Формулы, примененные для расчета средней квадратической погрешности определения координат характерных точек границ (Mt), с подставленными в такие формулы значениями и итоговые (вычисленные) значения Mt, м	Описание закрепления точки
	содержатся в Едином государственном реестре недвижимости		определены в результате выполнения комплексных кадастровых работ				
	X	Y	X	Y			
1	2	3	4	5	6	7	8
н44У	-	-	581636.93	2181690.91	Метод спутниковых геодезических измерений (определений)	0.10	-
н43У	-	-	581641.22	2181692.91	Метод спутниковых геодезических измерений (определений)	0.10	-
н67У	-	-	581638.46	2181698.57	Метод спутниковых геодезических измерений (определений)	0.10	-
н68У	-	-	581634.34	2181696.45	Метод спутниковых геодезических измерений (определений)	0.10	-
н44У	-	-	581636.93	2181690.91	Метод спутниковых геодезических измерений (определений)	0.10	-

<b>2. Сведения о частях границ уточняемого земельного участка с кадастровым номером 53:23:7400903:35 :</b>				
Обозначение части границ		Горизонтальное проложение (S), м	Описание прохождения части границ	Сведения о согласовании местоположения границ (согласовано/спорное)
от т.	до т.			
1	2	3	4	5
н44У	н43У	4.73	-	-
н43У	н67У	6.30	-	-
н67У	н68У	4.63	-	-
н68У	н44У	6.12	-	-
<b>3. Сведения о характеристиках уточняемого земельного участка с кадастровым номером 53:23:7400903:35 :</b>				
№ п/п	Наименование характеристики земельного участка	Значение характеристики		
1	2	3		
1.	Адрес земельного участка	-		
1.1.	Сведения о местоположении земельного участка (при отсутствии адреса) в структурированном в соответствии с федеральной информационной адресной системой виде	-		
1.2.	Дополнительные сведения о местоположении земельного участка	-		
2.	Площадь земельного участка ± величина погрешности определения (вычисления) площади (Р ± ΔР), м2	29 ± 2		
3.	Формула, примененная для вычисления предельной погрешности определения площади земельного участка, с подставленными значениями и итоговые (вычисленные) значения (ΔР), м2	$\Delta P = 3.5 * M_t * \sqrt{P} = 3.5 * 0,1 * \sqrt{29} = 2$		
4.	Площадь земельного участка согласно сведениям Единого государственного реестра недвижимости (Ркад), м2	28		
5.	Оценка расхождения Р и Ркад (Р - Ркад), м2	1		
6.	Предельные минимальный и максимальный размеры земельного участка (Рмин и Рмакс), м2	-		
7.	Вид (виды) разрешенного использования	-		
7.1.	Дополнительные сведения об использовании земельного участка	-		
8.	Кадастровый или иной государственный учетный номер (инвентарный) здания, сооружения, объекта незавершенного строительства, расположенного на земельном участке	53:23:7400903:436		
9.	Сведения о земельных участках (землях общего пользования, территории общего пользования), посредством которых обеспечивается доступ	53:23:7400903:1 (1) Земли общего пользования		
10.	Иные сведения	-		
<b>4. Пояснения к сведениям об уточняемом земельном участке с кадастровым номером 53:23:7400903:35 :</b>				
1.	-			

## Сведения об уточняемых земельных участках

**1. Сведения о характерных точках границы уточняемого земельного участка с кадастровым номером 53:23:7400903:36 :**

**Система координат МСК-53, зона 2**

**Зона № 2**

Обозначение характерных точек границ	Координаты, м				Метод опреде ления коор динат	Формулы, примененные для расчета средней квадратической погрешности определения координат характерных точек границ (Mt), с подставленными в такие формулы значениями и итоговые (вычисленные) значения Mt, м	Описание закрепле ния точки
	содержатся в Едином государственном реестре недвижимости		определены в результате выполнения комплексных кадастровых работ				
	X	Y	X	Y			
1	2	3	4	5	6	7	8
н47У	-	-	581633.08	2181689.11	Метод спутник овых геодези ческих измерен ий (опреде лений)	0.10	-
н44У	-	-	581636.93	2181690.91	Метод спутник овых геодези ческих измерен ий (опреде лений)	0.10	-
н68У	-	-	581634.34	2181696.45	Метод спутник овых геодези ческих измерен ий (опреде лений)	0.10	-
н69У	-	-	581630.52	2181694.57	Метод спутник овых геодези ческих измерен ий (опреде лений)	0.10	-
н47У	-	-	581633.08	2181689.11	Метод спутник овых геодези ческих измерен ий (опреде лений)	0.10	-

<b>2. Сведения о частях границ уточняемого земельного участка с кадастровым номером 53:23:7400903:36 :</b>				
Обозначение части границ		Горизонтальное проложение (S), м	Описание прохождения части границ	Сведения о согласовании местоположения границ (согласовано/спорное)
от т.	до т.			
1	2	3	4	5
н47У	н44У	4.25	-	-
н44У	н68У	6.12	-	-
н68У	н69У	4.26	-	-
н69У	н47У	6.03	-	-
<b>3. Сведения о характеристиках уточняемого земельного участка с кадастровым номером 53:23:7400903:36 :</b>				
№ п/п	Наименование характеристики земельного участка	Значение характеристики		
1	2	3		
1.	Адрес земельного участка	-		
1.1.	Сведения о местоположении земельного участка (при отсутствии адреса) в структурированном в соответствии с федеральной информационной адресной системой виде	-		
1.2.	Дополнительные сведения о местоположении земельного участка	-		
2.	Площадь земельного участка ± величина погрешности определения (вычисления) площади (P ± ΔP), м2	26 ± 2		
3.	Формула, примененная для вычисления предельной погрешности определения площади земельного участка, с подставленными значениями и итоговые (вычисленные) значения (ΔP), м2	$\Delta P = 3.5 * M_t * \sqrt{P} = 3.5 * 0,1 * \sqrt{26} = 2$		
4.	Площадь земельного участка согласно сведениям Единого государственного реестра недвижимости (P <sub>кад</sub> ), м2	26		
5.	Оценка расхождения P и P <sub>кад</sub> (P - P <sub>кад</sub> ), м2	-		
6.	Предельные минимальный и максимальный размеры земельного участка (P <sub>мин</sub> и P <sub>макс</sub> ), м2	-		
7.	Вид (виды) разрешенного использования	-		
7.1.	Дополнительные сведения об использовании земельного участка	-		
8.	Кадастровый или иной государственный учетный номер (инвентарный) здания, сооружения, объекта незавершенного строительства, расположенного на земельном участке	53:23:7400903:180		
9.	Сведения о земельных участках (землях общего пользования, территории общего пользования), посредством которых обеспечивается доступ	53:23:7400903:1 (1) Земли общего пользования		
10.	Иные сведения	-		
<b>4. Пояснения к сведениям об уточняемом земельном участке с кадастровым номером 53:23:7400903:36 :</b>				
1.	-			

## Сведения об уточняемых земельных участках

**1. Сведения о характерных точках границы уточняемого земельного участка с кадастровым номером 53:23:7400903:37 :**

**Система координат МСК-53, зона 2**

**Зона № 2**

Обозначение характерных точек границ	Координаты, м				Метод определения координат	Формулы, примененные для расчета средней квадратической погрешности определения координат характерных точек границ (Mt), с подставленными в такие формулы значениями и итоговые (вычисленные) значения Mt, м	Описание закрепления точки
	содержатся в Едином государственном реестре недвижимости		определены в результате выполнения комплексных кадастровых работ				
	X	Y	X	Y			
1	2	3	4	5	6	7	8
н49У	-	-	581629.15	2181687.27	Метод спутниковых геодезических измерений (определений)	0.10	-
н47У	-	-	581633.08	2181689.11	Метод спутниковых геодезических измерений (определений)	0.10	-
н69У	-	-	581630.52	2181694.57	Метод спутниковых геодезических измерений (определений)	0.10	-
н70У	-	-	581626.60	2181692.74	Метод спутниковых геодезических измерений (определений)	0.10	-
н49У	-	-	581629.15	2181687.27	Метод спутниковых геодезических измерений (определений)	0.10	-



<b>2. Сведения о частях границ уточняемого земельного участка с кадастровым номером 53:23:7400903:37 :</b>				
Обозначение части границ		Горизонтальное проложение (S), м	Описание прохождения части границ	Сведения о согласовании местоположения границ (согласовано/спорное)
от т.	до т.			
1	2	3	4	5
н49У	н47У	4.34	-	-
н47У	н69У	6.03	-	-
н69У	н70У	4.33	-	-
н70У	н49У	6.04	-	-
<b>3. Сведения о характеристиках уточняемого земельного участка с кадастровым номером 53:23:7400903:37 :</b>				
№ п/п	Наименование характеристики земельного участка	Значение характеристики		
1	2	3		
1.	Адрес земельного участка	-		
1.1.	Сведения о местоположении земельного участка (при отсутствии адреса) в структурированном в соответствии с федеральной информационной адресной системой виде	-		
1.2.	Дополнительные сведения о местоположении земельного участка	-		
2.	Площадь земельного участка ± величина погрешности определения (вычисления) площади (P ± ΔP), м2	26 ± 2		
3.	Формула, примененная для вычисления предельной погрешности определения площади земельного участка, с подставленными значениями и итоговые (вычисленные) значения (ΔP), м2	$\Delta P = 3.5 * M_t * \sqrt{P} = 3.5 * 0,1 * \sqrt{26} = 2$		
4.	Площадь земельного участка согласно сведениям Единого государственного реестра недвижимости (P <sub>кад</sub> ), м2	25		
5.	Оценка расхождения P и P <sub>кад</sub> (P - P <sub>кад</sub> ), м2	1		
6.	Предельные минимальный и максимальный размеры земельного участка (P <sub>мин</sub> и P <sub>макс</sub> ), м2	-		
7.	Вид (виды) разрешенного использования	-		
7.1.	Дополнительные сведения об использовании земельного участка	-		
8.	Кадастровый или иной государственный учетный номер (инвентарный) здания, сооружения, объекта незавершенного строительства, расположенного на земельном участке	53:23:7400903:184		
9.	Сведения о земельных участках (землях общего пользования, территории общего пользования), посредством которых обеспечивается доступ	53:23:7400903:1 (1) Земли общего пользования		
10.	Иные сведения	-		
<b>4. Пояснения к сведениям об уточняемом земельном участке с кадастровым номером 53:23:7400903:37 :</b>				
1.	-			

## Сведения об уточняемых земельных участках

**1. Сведения о характерных точках границы уточняемого земельного участка с кадастровым номером 53:23:7400903:38 :**

**Система координат МСК-53, зона 2**

**Зона № 2**

Обозначение характерных точек границ	Координаты, м				Метод опреде ления коор динат	Формулы, примененные для расчета средней квадратической погрешности определения координат характерных точек границ (Mt), с подставленными в такие формулы значениями и итоговые (вычисленные) значения Mt, м	Описание закрепле ния точки
	содержатся в Едином государственном реестре недвижимости		определены в результате выполнения комплексных кадастровых работ				
	X	Y	X	Y			
1	2	3	4	5	6	7	8
н51У	-	-	581625.63	2181685.66	Метод спутник овых геодези ческих измерен ий (опреде лений)	0.10	-
н49У	-	-	581629.15	2181687.27	Метод спутник овых геодези ческих измерен ий (опреде лений)	0.10	-
н70У	-	-	581626.60	2181692.74	Метод спутник овых геодези ческих измерен ий (опреде лений)	0.10	-
н71У	-	-	581623.09	2181691.10	Метод спутник овых геодези ческих измерен ий (опреде лений)	0.10	-
н51У	-	-	581625.63	2181685.66	Метод спутник овых геодези ческих измерен ий (опреде лений)	0.10	-

<b>2. Сведения о частях границ уточняемого земельного участка с кадастровым номером 53:23:7400903:38 :</b>				
Обозначение части границ		Горизонтальное проложение (S), м	Описание прохождения части границ	Сведения о согласовании местоположения границ (согласовано/спорное)
от т.	до т.			
1	2	3	4	5
н51У	н49У	3.87	-	-
н49У	н70У	6.04	-	-
н70У	н71У	3.87	-	-
н71У	н51У	6.00	-	-
<b>3. Сведения о характеристиках уточняемого земельного участка с кадастровым номером 53:23:7400903:38 :</b>				
№ п/п	Наименование характеристики земельного участка	Значение характеристики		
1	2	3		
1.	Адрес земельного участка	-		
1.1.	Сведения о местоположении земельного участка (при отсутствии адреса) в структурированном в соответствии с федеральной информационной адресной системой виде	-		
1.2.	Дополнительные сведения о местоположении земельного участка	-		
2.	Площадь земельного участка ± величина погрешности определения (вычисления) площади (P ± ΔP), м2	23 ± 2		
3.	Формула, примененная для вычисления предельной погрешности определения площади земельного участка, с подставленными значениями и итоговые (вычисленные) значения (ΔP), м2	$\Delta P = 3.5 * M_t * \sqrt{P} = 3.5 * 0,1 * \sqrt{23} = 2$		
4.	Площадь земельного участка согласно сведениям Единого государственного реестра недвижимости (P <sub>кад</sub> ), м2	25		
5.	Оценка расхождения P и P <sub>кад</sub> (P - P <sub>кад</sub> ), м2	2		
6.	Предельные минимальный и максимальный размеры земельного участка (P <sub>мин</sub> и P <sub>макс</sub> ), м2	-		
7.	Вид (виды) разрешенного использования	-		
7.1.	Дополнительные сведения об использовании земельного участка	-		
8.	Кадастровый или иной государственный учетный номер (инвентарный) здания, сооружения, объекта незавершенного строительства, расположенного на земельном участке	53:23:7400903:175		
9.	Сведения о земельных участках (землях общего пользования, территории общего пользования), посредством которых обеспечивается доступ	53:23:7400903:1 (1) Земли общего пользования		
10.	Иные сведения	-		
<b>4. Пояснения к сведениям об уточняемом земельном участке с кадастровым номером 53:23:7400903:38 :</b>				
1.	-			

## Сведения об уточняемых земельных участках

**1. Сведения о характерных точках границы уточняемого земельного участка с кадастровым номером 53:23:7400903:39 :**

**Система координат МСК-53, зона 2**

**Зона № 2**

Обозначение характерных точек границ	Координаты, м				Метод определения координат	Формулы, примененные для расчета средней квадратической погрешности определения координат характерных точек границ (Mt), с подставленными в такие формулы значениями и итоговые (вычисленные) значения Mt, м	Описание закрепления точки
	содержатся в Едином государственном реестре недвижимости		определены в результате выполнения комплексных кадастровых работ				
	X	Y	X	Y			
1	2	3	4	5	6	7	8
н53У	-	-	581622.09	2181683.97	Метод спутниковых геодезических измерений (определений)	0.10	-
н51У	-	-	581625.63	2181685.66	Метод спутниковых геодезических измерений (определений)	0.10	-
н71У	-	-	581623.09	2181691.10	Метод спутниковых геодезических измерений (определений)	0.10	-
н72У	-	-	581619.53	2181689.44	Метод спутниковых геодезических измерений (определений)	0.10	-
н53У	-	-	581622.09	2181683.97	Метод спутниковых геодезических измерений (определений)	0.10	-

<b>2. Сведения о частях границ уточняемого земельного участка с кадастровым номером 53:23:7400903:39 :</b>				
Обозначение части границ		Горизонтальное проложение (S), м	Описание прохождения части границ	Сведения о согласовании местоположения границ (согласовано/спорное)
от т.	до т.			
1	2	3	4	5
н53У	н51У	3.92	-	-
н51У	н71У	6.00	-	-
н71У	н72У	3.93	-	-
н72У	н53У	6.04	-	-
<b>3. Сведения о характеристиках уточняемого земельного участка с кадастровым номером 53:23:7400903:39 :</b>				
№ п/п	Наименование характеристики земельного участка	Значение характеристики		
1	2	3		
1.	Адрес земельного участка	-		
1.1.	Сведения о местоположении земельного участка (при отсутствии адреса) в структурированном в соответствии с федеральной информационной адресной системой виде	-		
1.2.	Дополнительные сведения о местоположении земельного участка	-		
2.	Площадь земельного участка ± величина погрешности определения (вычисления) площади (P ± ΔP), м2	24 ± 2		
3.	Формула, примененная для вычисления предельной погрешности определения площади земельного участка, с подставленными значениями и итоговые (вычисленные) значения (ΔP), м2	$\Delta P = 3.5 * M_t * \sqrt{P} = 3.5 * 0,1 * \sqrt{24} = 2$		
4.	Площадь земельного участка согласно сведениям Единого государственного реестра недвижимости (P <sub>кад</sub> ), м2	25		
5.	Оценка расхождения P и P <sub>кад</sub> (P - P <sub>кад</sub> ), м2	1		
6.	Предельные минимальный и максимальный размеры земельного участка (P <sub>мин</sub> и P <sub>макс</sub> ), м2	-		
7.	Вид (виды) разрешенного использования	-		
7.1.	Дополнительные сведения об использовании земельного участка	-		
8.	Кадастровый или иной государственный учетный номер (инвентарный) здания, сооружения, объекта незавершенного строительства, расположенного на земельном участке	53:23:7400903:262		
9.	Сведения о земельных участках (землях общего пользования, территории общего пользования), посредством которых обеспечивается доступ	53:23:7400903:1 (1) Земли общего пользования		
10.	Иные сведения	-		
<b>4. Пояснения к сведениям об уточняемом земельном участке с кадастровым номером 53:23:7400903:39 :</b>				
1.	-			

## Сведения об уточняемых земельных участках

**1. Сведения о характерных точках границы уточняемого земельного участка с кадастровым номером 53:23:7400903:47 :**

**Система координат МСК-53, зона 2**

**Зона № 2**

Обозначение характерных точек границ	Координаты, м				Метод опреде ления коор динат	Формулы, примененные для расчета средней квадратической погрешности определения координат характерных точек границ (Mt), с подставленными в такие формулы значениями и итоговые (вычисленные) значения Mt, м	Описание закрепле ния точки
	содержатся в Едином государственном реестре недвижимости		определены в результате выполнения комплексных кадастровых работ				
	X	Y	X	Y			
1	2	3	4	5	6	7	8
н63У	-	-	581592.99	2181670.37	Метод спутник овых геодези ческих измерен ий (опреде лений)	0.10	-
н61У	-	-	581596.67	2181672.01	Метод спутник овых геодези ческих измерен ий (опреде лений)	0.10	-
39	-	-	581594.06	2181677.53	Метод спутник овых геодези ческих измерен ий (опреде лений)	0.10	-
н74У	-	-	581590.43	2181675.84	Метод спутник овых геодези ческих измерен ий (опреде лений)	0.10	-
н63У	-	-	581592.99	2181670.37	Метод спутник овых геодези ческих измерен ий (опреде лений)	0.10	-

<b>2. Сведения о частях границ уточняемого земельного участка с кадастровым номером 53:23:7400903:47 :</b>				
Обозначение части границ		Горизонтальное проложение (S), м	Описание прохождения части границ	Сведения о согласовании местоположения границ (согласовано/спорное)
от т.	до т.			
1	2	3	4	5
н63У	н61У	4.03	-	-
н61У	39	6.11	-	-
39	н74У	4.00	-	-
н74У	н63У	6.04	-	-
<b>3. Сведения о характеристиках уточняемого земельного участка с кадастровым номером 53:23:7400903:47 :</b>				
№ п/п	Наименование характеристики земельного участка		Значение характеристики	
1	2		3	
1.	Адрес земельного участка		-	
1.1.	Сведения о местоположении земельного участка (при отсутствии адреса) в структурированном в соответствии с федеральной информационной адресной системой виде		-	
1.2.	Дополнительные сведения о местоположении земельного участка		-	
2.	Площадь земельного участка ± величина погрешности определения (вычисления) площади (P ± ΔP), м2		24 ± 2	
3.	Формула, примененная для вычисления предельной погрешности определения площади земельного участка, с подставленными значениями и итоговые (вычисленные) значения (ΔP), м2		$\Delta P = 3.5 * M_t * \sqrt{P} = 3.5 * 0,1 * \sqrt{24} = 2$	
4.	Площадь земельного участка согласно сведениям Единого государственного реестра недвижимости (P <sub>кад</sub> ), м2		25	
5.	Оценка расхождения P и P <sub>кад</sub> (P - P <sub>кад</sub> ), м2		1	
6.	Предельные минимальный и максимальный размеры земельного участка (P <sub>мин</sub> и P <sub>макс</sub> ), м2		-	
7.	Вид (виды) разрешенного использования		-	
7.1.	Дополнительные сведения об использовании земельного участка		-	
8.	Кадастровый или иной государственный учетный номер (инвентарный) здания, сооружения, объекта незавершенного строительства, расположенного на земельном участке		53:23:7400903:266	
9.	Сведения о земельных участках (землях общего пользования, территории общего пользования), посредством которых обеспечивается доступ		53:23:7400903:1 (1) Земли общего пользования	
10.	Иные сведения		-	
<b>4. Пояснения к сведениям об уточняемом земельном участке с кадастровым номером 53:23:7400903:47 :</b>				
1.	-			

## Сведения об уточняемых земельных участках

**1. Сведения о характерных точках границы уточняемого земельного участка с кадастровым номером 53:23:7400903:50 :**

**Система координат МСК-53, зона 2**

**Зона № 2**

Обозначение характерных точек границ	Координаты, м				Метод определения координат	Формулы, примененные для расчета средней квадратической погрешности определения координат характерных точек границ (Mt), с подставленными в такие формулы значениями и итоговые (вычисленные) значения Mt, м	Описание закрепления точки
	содержатся в Едином государственном реестре недвижимости		определены в результате выполнения комплексных кадастровых работ				
	X	Y	X	Y			
1	2	3	4	5	6	7	8
19	-	-	581586.03	2181667.06	Метод спутниковых геодезических измерений (определений)	0.10	-
20	-	-	581582.20	2181665.34	Метод спутниковых геодезических измерений (определений)	0.10	-
н75У	-	-	581579.79	2181670.94	Метод спутниковых геодезических измерений (определений)	0.10	-
20	-	-	581583.36	2181672.53	Метод спутниковых геодезических измерений (определений)	0.10	-
19	-	-	581586.03	2181667.06	Метод спутниковых геодезических измерений (определений)	0.10	-



<b>2. Сведения о частях границ уточняемого земельного участка с кадастровым номером 53:23:7400903:50 :</b>				
Обозначение части границ		Горизонтальное проложение (S), м	Описание прохождения части границ	Сведения о согласовании местоположения границ (согласовано/спорное)
от т.	до т.			
1	2	3	4	5
19	20	4.20	-	-
20	н75У	6.10	-	-
н75У	20	3.91	-	-
20	19	6.09	-	-
<b>3. Сведения о характеристиках уточняемого земельного участка с кадастровым номером 53:23:7400903:50 :</b>				
№ п/п	Наименование характеристики земельного участка		Значение характеристики	
1	2		3	
1.	Адрес земельного участка		-	
1.1.	Сведения о местоположении земельного участка (при отсутствии адреса) в структурированном в соответствии с федеральной информационной адресной системой виде		-	
1.2.	Дополнительные сведения о местоположении земельного участка		-	
2.	Площадь земельного участка ± величина погрешности определения (вычисления) площади (P ± ΔP), м2		25 ± 2	
3.	Формула, примененная для вычисления предельной погрешности определения площади земельного участка, с подставленными значениями и итоговые (вычисленные) значения (ΔP), м2		$\Delta P = 3.5 * M_t * \sqrt{P} = 3.5 * 0,1 * \sqrt{25} = 2$	
4.	Площадь земельного участка согласно сведениям Единого государственного реестра недвижимости (P <sub>кад</sub> ), м2		24	
5.	Оценка расхождения P и P <sub>кад</sub> (P - P <sub>кад</sub> ), м2		1	
6.	Предельные минимальный и максимальный размеры земельного участка (P <sub>мин</sub> и P <sub>макс</sub> ), м2		-	
7.	Вид (виды) разрешенного использования		-	
7.1.	Дополнительные сведения об использовании земельного участка		-	
8.	Кадастровый или иной государственный учетный номер (инвентарный) здания, сооружения, объекта незавершенного строительства, расположенного на земельном участке		53:23:7400903:178	
9.	Сведения о земельных участках (землях общего пользования, территории общего пользования), посредством которых обеспечивается доступ		53:23:7400903:1 (1) Земли общего пользования	
10.	Иные сведения		-	
<b>4. Пояснения к сведениям об уточняемом земельном участке с кадастровым номером 53:23:7400903:50 :</b>				
1.	-			

## Сведения об уточняемых земельных участках

**1. Сведения о характерных точках границы уточняемого земельного участка с кадастровым номером 53:23:7400903:51 :**

**Система координат МСК-53, зона 2**

**Зона № 2**

Обозначение характерных точек границ	Координаты, м				Метод определения координат	Формулы, примененные для расчета средней квадратической погрешности определения координат характерных точек границ (Mt), с подставленными в такие формулы значениями и итоговые (вычисленные) значения Mt, м	Описание закрепления точки
	содержатся в Едином государственном реестре недвижимости		определены в результате выполнения комплексных кадастровых работ				
	X	Y	X	Y			
1	2	3	4	5	6	7	8
67	-	-	581635.29	2181712.89	Метод спутниковых геодезических измерений (определений)	0.10	-
66	-	-	581631.54	2181711.18	Метод спутниковых геодезических измерений (определений)	0.10	-
231	-	-	581634.01	2181705.67	Метод спутниковых геодезических измерений (определений)	0.10	-
230	-	-	581637.77	2181707.37	Метод спутниковых геодезических измерений (определений)	0.10	-
67	-	-	581635.29	2181712.89	Метод спутниковых геодезических измерений (определений)	0.10	-

<b>2. Сведения о частях границ уточняемого земельного участка с кадастровым номером 53:23:7400903:51 :</b>				
Обозначение части границ		Горизонтальное проложение (S), м	Описание прохождения части границ	Сведения о согласовании местоположения границ (согласовано/спорное)
от т.	до т.			
1	2	3	4	5
67	66	4.12	-	-
66	231	6.04	-	-
231	230	4.13	-	-
230	67	6.05	-	-
<b>3. Сведения о характеристиках уточняемого земельного участка с кадастровым номером 53:23:7400903:51 :</b>				
№ п/п	Наименование характеристики земельного участка		Значение характеристики	
1	2		3	
1.	Адрес земельного участка		-	
1.1.	Сведения о местоположении земельного участка (при отсутствии адреса) в структурированном в соответствии с федеральной информационной адресной системой виде		-	
1.2.	Дополнительные сведения о местоположении земельного участка		-	
2.	Площадь земельного участка ± величина погрешности определения (вычисления) площади (P ± ΔP), м2		25 ± 2	
3.	Формула, примененная для вычисления предельной погрешности определения площади земельного участка, с подставленными значениями и итоговые (вычисленные) значения (ΔP), м2		$\Delta P = 3.5 * M_t * \sqrt{P} = 3.5 * 0,1 * \sqrt{25} = 2$	
4.	Площадь земельного участка согласно сведениям Единого государственного реестра недвижимости (P <sub>кад</sub> ), м2		25	
5.	Оценка расхождения P и P <sub>кад</sub> (P - P <sub>кад</sub> ), м2		-	
6.	Предельные минимальный и максимальный размеры земельного участка (P <sub>мин</sub> и P <sub>макс</sub> ), м2		-	
7.	Вид (виды) разрешенного использования		-	
7.1.	Дополнительные сведения об использовании земельного участка		-	
8.	Кадастровый или иной государственный учетный номер (инвентарный) здания, сооружения, объекта незавершенного строительства, расположенного на земельном участке		53:23:7400903:230	
9.	Сведения о земельных участках (землях общего пользования, территории общего пользования), посредством которых обеспечивается доступ		53:23:7400903:1 (1) Земли общего пользования	
10.	Иные сведения		-	
<b>4. Пояснения к сведениям об уточняемом земельном участке с кадастровым номером 53:23:7400903:51 :</b>				
1.	-			

## Сведения об уточняемых земельных участках

**1. Сведения о характерных точках границы уточняемого земельного участка с кадастровым номером 53:23:7400903:52 :**

**Система координат МСК-53, зона 2**

**Зона № 2**

Обозначение характерных точек границ	Координаты, м				Метод определения координат	Формулы, примененные для расчета средней квадратической погрешности определения координат характерных точек границ (Mt), с подставленными в такие формулы значениями и итоговые (вычисленные) значения Mt, м	Описание закрепления точки
	содержатся в Едином государственном реестре недвижимости		определены в результате выполнения комплексных кадастровых работ				
	X	Y	X	Y			
1	2	3	4	5	6	7	8
231	-	-	581634.01	2181705.67	Метод спутниковых геодезических измерений (определений)	0.10	-
н76У	-	-	581630.34	2181704.00	Метод спутниковых геодезических измерений (определений)	0.10	-
н77У	-	-	581627.85	2181709.49	Метод спутниковых геодезических измерений (определений)	0.10	-
66	-	-	581631.54	2181711.18	Метод спутниковых геодезических измерений (определений)	0.10	-
231	-	-	581634.01	2181705.67	Метод спутниковых геодезических измерений (определений)	0.10	-

<b>2. Сведения о частях границ уточняемого земельного участка с кадастровым номером 53:23:7400903:52 :</b>				
Обозначение части границ		Горизонтальное проложение (S), м	Описание прохождения части границ	Сведения о согласовании местоположения границ (согласовано/спорное)
от т.	до т.			
1	2	3	4	5
231	н76У	4.03	-	-
н76У	н77У	6.03	-	-
н77У	66	4.06	-	-
66	231	6.04	-	-
<b>3. Сведения о характеристиках уточняемого земельного участка с кадастровым номером 53:23:7400903:52 :</b>				
№ п/п	Наименование характеристики земельного участка		Значение характеристики	
1	2		3	
1.	Адрес земельного участка		-	
1.1.	Сведения о местоположении земельного участка (при отсутствии адреса) в структурированном в соответствии с федеральной информационной адресной системой виде		-	
1.2.	Дополнительные сведения о местоположении земельного участка		-	
2.	Площадь земельного участка ± величина погрешности определения (вычисления) площади (P ± ΔP), м2		24 ± 2	
3.	Формула, примененная для вычисления предельной погрешности определения площади земельного участка, с подставленными значениями и итоговые (вычисленные) значения (ΔP), м2		$\Delta P = 3.5 * M_t * \sqrt{P} = 3.5 * 0,1 * \sqrt{24} = 2$	
4.	Площадь земельного участка согласно сведениям Единого государственного реестра недвижимости (P <sub>кад</sub> ), м2		24	
5.	Оценка расхождения P и P <sub>кад</sub> (P - P <sub>кад</sub> ), м2		-	
6.	Предельные минимальный и максимальный размеры земельного участка (P <sub>мин</sub> и P <sub>макс</sub> ), м2		-	
7.	Вид (виды) разрешенного использования		-	
7.1.	Дополнительные сведения об использовании земельного участка		-	
8.	Кадастровый или иной государственный учетный номер (инвентарный) здания, сооружения, объекта незавершенного строительства, расположенного на земельном участке		53:23:7400903:173	
9.	Сведения о земельных участках (землях общего пользования, территории общего пользования), посредством которых обеспечивается доступ		53:23:7400903:1 (1) Земли общего пользования	
10.	Иные сведения		-	
<b>4. Пояснения к сведениям об уточняемом земельном участке с кадастровым номером 53:23:7400903:52 :</b>				
1.	-			

## Сведения об уточняемых земельных участках

**1. Сведения о характерных точках границы уточняемого земельного участка с кадастровым номером 53:23:7400903:53 :**

**Система координат МСК-53, зона 2**

**Зона № 2**

Обозначение характерных точек границ	Координаты, м				Метод определения координат	Формулы, примененные для расчета средней квадратической погрешности определения координат характерных точек границ (Mt), с подставленными в такие формулы значениями и итоговые (вычисленные) значения Mt, м	Описание закрепления точки
	содержатся в Едином государственном реестре недвижимости		определены в результате выполнения комплексных кадастровых работ				
	X	Y	X	Y			
1	2	3	4	5	6	7	8
н76У	-	-	581630.34	2181704.00	Метод спутниковых геодезических измерений (определений)	0.10	-
н78У	-	-	581626.83	2181702.35	Метод спутниковых геодезических измерений (определений)	0.10	-
н79У	-	-	581624.26	2181707.88	Метод спутниковых геодезических измерений (определений)	0.10	-
н77У	-	-	581627.85	2181709.49	Метод спутниковых геодезических измерений (определений)	0.10	-
н76У	-	-	581630.34	2181704.00	Метод спутниковых геодезических измерений (определений)	0.10	-

<b>2. Сведения о частях границ уточняемого земельного участка с кадастровым номером 53:23:7400903:53 :</b>				
Обозначение части границ		Горизонтальное проложение (S), м	Описание прохождения части границ	Сведения о согласовании местоположения границ (согласовано/спорное)
от т.	до т.			
1	2	3	4	5
н76У	н78У	3.88	-	-
н78У	н79У	6.10	-	-
н79У	н77У	3.93	-	-
н77У	н76У	6.03	-	-
<b>3. Сведения о характеристиках уточняемого земельного участка с кадастровым номером 53:23:7400903:53 :</b>				
№ п/п	Наименование характеристики земельного участка	Значение характеристики		
1	2	3		
1.	Адрес земельного участка	-		
1.1.	Сведения о местоположении земельного участка (при отсутствии адреса) в структурированном в соответствии с федеральной информационной адресной системой виде	-		
1.2.	Дополнительные сведения о местоположении земельного участка	-		
2.	Площадь земельного участка ± величина погрешности определения (вычисления) площади (P ± ΔP), м2	24 ± 2		
3.	Формула, примененная для вычисления предельной погрешности определения площади земельного участка, с подставленными значениями и итоговые (вычисленные) значения (ΔP), м2	$\Delta P = 3.5 * M_t * \sqrt{P} = 3.5 * 0,1 * \sqrt{24} = 2$		
4.	Площадь земельного участка согласно сведениям Единого государственного реестра недвижимости (P <sub>кад</sub> ), м2	24		
5.	Оценка расхождения P и P <sub>кад</sub> (P - P <sub>кад</sub> ), м2	-		
6.	Предельные минимальный и максимальный размеры земельного участка (P <sub>мин</sub> и P <sub>макс</sub> ), м2	-		
7.	Вид (виды) разрешенного использования	-		
7.1.	Дополнительные сведения об использовании земельного участка	-		
8.	Кадастровый или иной государственный учетный номер (инвентарный) здания, сооружения, объекта незавершенного строительства, расположенного на земельном участке	53:23:7400903:416		
9.	Сведения о земельных участках (землях общего пользования, территории общего пользования), посредством которых обеспечивается доступ	53:23:7400903:1 (1) Земли общего пользования		
10.	Иные сведения	-		
<b>4. Пояснения к сведениям об уточняемом земельном участке с кадастровым номером 53:23:7400903:53 :</b>				
1.	-			

## Сведения об уточняемых земельных участках

**1. Сведения о характерных точках границы уточняемого земельного участка с кадастровым номером 53:23:7400903:54 :**

**Система координат МСК-53, зона 2**

**Зона № 2**

Обозначение характерных точек границ	Координаты, м				Метод определения координат	Формулы, примененные для расчета средней квадратической погрешности определения координат характерных точек границ (Mt), с подставленными в такие формулы значениями и итоговые (вычисленные) значения Mt, м	Описание закрепления точки
	содержатся в Едином государственном реестре недвижимости		определены в результате выполнения комплексных кадастровых работ				
	X	Y	X	Y			
1	2	3	4	5	6	7	8
н78У	-	-	581626.83	2181702.35	Метод спутниковых геодезических измерений (определений)	0.10	-
н80У	-	-	581623.05	2181700.63	Метод спутниковых геодезических измерений (определений)	0.10	-
н81У	-	-	581620.69	2181706.18	Метод спутниковых геодезических измерений (определений)	0.10	-
н79У	-	-	581624.26	2181707.88	Метод спутниковых геодезических измерений (определений)	0.10	-
н78У	-	-	581626.83	2181702.35	Метод спутниковых геодезических измерений (определений)	0.10	-



<b>2. Сведения о частях границ уточняемого земельного участка с кадастровым номером 53:23:7400903:54 :</b>				
Обозначение части границ		Горизонтальное проложение (S), м	Описание прохождения части границ	Сведения о согласовании местоположения границ (согласовано/спорное)
от т.	до т.			
1	2	3	4	5
н78У	н80У	4.15	-	-
н80У	н81У	6.03	-	-
н81У	н79У	3.95	-	-
н79У	н78У	6.10	-	-
<b>3. Сведения о характеристиках уточняемого земельного участка с кадастровым номером 53:23:7400903:54 :</b>				
№ п/п	Наименование характеристики земельного участка	Значение характеристики		
1	2	3		
1.	Адрес земельного участка	-		
1.1.	Сведения о местоположении земельного участка (при отсутствии адреса) в структурированном в соответствии с федеральной информационной адресной системой виде	-		
1.2.	Дополнительные сведения о местоположении земельного участка	-		
2.	Площадь земельного участка ± величина погрешности определения (вычисления) площади (P ± ΔP), м2	25 ± 2		
3.	Формула, примененная для вычисления предельной погрешности определения площади земельного участка, с подставленными значениями и итоговые (вычисленные) значения (ΔP), м2	$\Delta P = 3.5 * M_t * \sqrt{P} = 3.5 * 0,1 * \sqrt{25} = 2$		
4.	Площадь земельного участка согласно сведениям Единого государственного реестра недвижимости (P <sub>кад</sub> ), м2	25		
5.	Оценка расхождения P и P <sub>кад</sub> (P - P <sub>кад</sub> ), м2	-		
6.	Предельные минимальный и максимальный размеры земельного участка (P <sub>мин</sub> и P <sub>макс</sub> ), м2	-		
7.	Вид (виды) разрешенного использования	-		
7.1.	Дополнительные сведения об использовании земельного участка	-		
8.	Кадастровый или иной государственный учетный номер (инвентарный) здания, сооружения, объекта незавершенного строительства, расположенного на земельном участке	53:23:7400903:176		
9.	Сведения о земельных участках (землях общего пользования, территории общего пользования), посредством которых обеспечивается доступ	53:23:7400903:1 (1) Земли общего пользования		
10.	Иные сведения	-		
<b>4. Пояснения к сведениям об уточняемом земельном участке с кадастровым номером 53:23:7400903:54 :</b>				
1.	-			

## Сведения об уточняемых земельных участках

**1. Сведения о характерных точках границы уточняемого земельного участка с кадастровым номером 53:23:7400903:55 :**

**Система координат МСК-53, зона 2**

**Зона № 2**

Обозначение характерных точек границ	Координаты, м				Метод определения координат	Формулы, примененные для расчета средней квадратической погрешности определения координат характерных точек границ (Mt), с подставленными в такие формулы значениями и итоговые (вычисленные) значения Mt, м	Описание закрепления точки
	содержатся в Едином государственном реестре недвижимости		определены в результате выполнения комплексных кадастровых работ				
	X	Y	X	Y			
1	2	3	4	5	6	7	8
н80У	-	-	581623.05	2181700.63	Метод спутниковых геодезических измерений (определений)	0.10	-
н82У	-	-	581619.37	2181698.91	Метод спутниковых геодезических измерений (определений)	0.10	-
н83У	-	-	581617.02	2181704.48	Метод спутниковых геодезических измерений (определений)	0.10	-
н81У	-	-	581620.69	2181706.18	Метод спутниковых геодезических измерений (определений)	0.10	-
н80У	-	-	581623.05	2181700.63	Метод спутниковых геодезических измерений (определений)	0.10	-

<b>2. Сведения о частях границ уточняемого земельного участка с кадастровым номером 53:23:7400903:55 :</b>				
Обозначение части границ		Горизонтальное проложение (S), м	Описание прохождения части границ	Сведения о согласовании местоположения границ (согласовано/спорное)
от т.	до т.			
1	2	3	4	5
н80У	н82У	4.06	-	-
н82У	н83У	6.05	-	-
н83У	н81У	4.04	-	-
н81У	н80У	6.03	-	-
<b>3. Сведения о характеристиках уточняемого земельного участка с кадастровым номером 53:23:7400903:55 :</b>				
№ п/п	Наименование характеристики земельного участка	Значение характеристики		
1	2	3		
1.	Адрес земельного участка	-		
1.1.	Сведения о местоположении земельного участка (при отсутствии адреса) в структурированном в соответствии с федеральной информационной адресной системой виде	-		
1.2.	Дополнительные сведения о местоположении земельного участка	-		
2.	Площадь земельного участка ± величина погрешности определения (вычисления) площади (P ± ΔP), м2	24 ± 2		
3.	Формула, примененная для вычисления предельной погрешности определения площади земельного участка, с подставленными значениями и итоговые (вычисленные) значения (ΔP), м2	$\Delta P = 3.5 * M_t * \sqrt{P} = 3.5 * 0,1 * \sqrt{24} = 2$		
4.	Площадь земельного участка согласно сведениям Единого государственного реестра недвижимости (P <sub>кад</sub> ), м2	24		
5.	Оценка расхождения P и P <sub>кад</sub> (P - P <sub>кад</sub> ), м2	-		
6.	Предельные минимальный и максимальный размеры земельного участка (P <sub>мин</sub> и P <sub>макс</sub> ), м2	-		
7.	Вид (виды) разрешенного использования	-		
7.1.	Дополнительные сведения об использовании земельного участка	-		
8.	Кадастровый или иной государственный учетный номер (инвентарный) здания, сооружения, объекта незавершенного строительства, расположенного на земельном участке	53:23:7400903:443		
9.	Сведения о земельных участках (землях общего пользования, территории общего пользования), посредством которых обеспечивается доступ	53:23:7400903:1 (1) Земли общего пользования		
10.	Иные сведения	-		
<b>4. Пояснения к сведениям об уточняемом земельном участке с кадастровым номером 53:23:7400903:55 :</b>				
1.	-			

## Сведения об уточняемых земельных участках

**1. Сведения о характерных точках границы уточняемого земельного участка с кадастровым номером 53:23:7400903:56 :**

**Система координат МСК-53, зона 2**

**Зона № 2**

Обозначение характерных точек границ	Координаты, м				Метод определения координат	Формулы, примененные для расчета средней квадратической погрешности определения координат характерных точек границ (Mt), с подставленными в такие формулы значениями и итоговые (вычисленные) значения Mt, м	Описание закрепления точки
	содержатся в Едином государственном реестре недвижимости		определены в результате выполнения комплексных кадастровых работ				
	X	Y	X	Y			
1	2	3	4	5	6	7	8
н82У	-	-	581619.37	2181698.91	Метод спутниковых геодезических измерений (определений)	0.10	-
н84У	-	-	581615.98	2181697.34	Метод спутниковых геодезических измерений (определений)	0.10	-
н85У	-	-	581613.47	2181702.87	Метод спутниковых геодезических измерений (определений)	0.10	-
н83У	-	-	581617.02	2181704.48	Метод спутниковых геодезических измерений (определений)	0.10	-
н82У	-	-	581619.37	2181698.91	Метод спутниковых геодезических измерений (определений)	0.10	-

<b>2. Сведения о частях границ уточняемого земельного участка с кадастровым номером 53:23:7400903:56 :</b>				
Обозначение части границ		Горизонтальное проложение (S), м	Описание прохождения части границ	Сведения о согласовании местоположения границ (согласовано/спорное)
от т.	до т.			
1	2	3	4	5
н82У	н84У	3.74	-	-
н84У	н85У	6.07	-	-
н85У	н83У	3.90	-	-
н83У	н82У	6.05	-	-
<b>3. Сведения о характеристиках уточняемого земельного участка с кадастровым номером 53:23:7400903:56 :</b>				
№ п/п	Наименование характеристики земельного участка	Значение характеристики		
1	2	3		
1.	Адрес земельного участка	-		
1.1.	Сведения о местоположении земельного участка (при отсутствии адреса) в структурированном в соответствии с федеральной информационной адресной системой виде	-		
1.2.	Дополнительные сведения о местоположении земельного участка	-		
2.	Площадь земельного участка ± величина погрешности определения (вычисления) площади (P ± ΔP), м2	23 ± 2		
3.	Формула, примененная для вычисления предельной погрешности определения площади земельного участка, с подставленными значениями и итоговые (вычисленные) значения (ΔP), м2	$\Delta P = 3.5 * M_t * \sqrt{P} = 3.5 * 0,1 * \sqrt{23} = 2$		
4.	Площадь земельного участка согласно сведениям Единого государственного реестра недвижимости (P <sub>кад</sub> ), м2	24		
5.	Оценка расхождения P и P <sub>кад</sub> (P - P <sub>кад</sub> ), м2	1		
6.	Предельные минимальный и максимальный размеры земельного участка (P <sub>мин</sub> и P <sub>макс</sub> ), м2	-		
7.	Вид (виды) разрешенного использования	-		
7.1.	Дополнительные сведения об использовании земельного участка	-		
8.	Кадастровый или иной государственный учетный номер (инвентарный) здания, сооружения, объекта незавершенного строительства, расположенного на земельном участке	53:23:7400903:442		
9.	Сведения о земельных участках (землях общего пользования, территории общего пользования), посредством которых обеспечивается доступ	53:23:7400903:1 (1) Земли общего пользования		
10.	Иные сведения	-		
<b>4. Пояснения к сведениям об уточняемом земельном участке с кадастровым номером 53:23:7400903:56 :</b>				
1.	-			

## Сведения об уточняемых земельных участках

**1. Сведения о характерных точках границы уточняемого земельного участка с кадастровым номером 53:23:7400903:57 :**

**Система координат МСК-53, зона 2**

**Зона № 2**

Обозначение характерных точек границ	Координаты, м				Метод определения координат	Формулы, примененные для расчета средней квадратической погрешности определения координат характерных точек границ (Mt), с подставленными в такие формулы значениями и итоговые (вычисленные) значения Mt, м	Описание закрепления точки
	содержатся в Едином государственном реестре недвижимости		определены в результате выполнения комплексных кадастровых работ				
	X	Y	X	Y			
1	2	3	4	5	6	7	8
н84У	-	-	581615.98	2181697.34	Метод спутниковых геодезических измерений (определений)	0.10	-
н86У	-	-	581612.18	2181695.61	Метод спутниковых геодезических измерений (определений)	0.10	-
н87У	-	-	581609.68	2181701.13	Метод спутниковых геодезических измерений (определений)	0.10	-
н85У	-	-	581613.47	2181702.87	Метод спутниковых геодезических измерений (определений)	0.10	-
н84У	-	-	581615.98	2181697.34	Метод спутниковых геодезических измерений (определений)	0.10	-

<b>2. Сведения о частях границ уточняемого земельного участка с кадастровым номером 53:23:7400903:57 :</b>				
Обозначение части границ		Горизонтальное проложение (S), м	Описание прохождения части границ	Сведения о согласовании местоположения границ (согласовано/спорное)
от т.	до т.			
1	2	3	4	5
н84У	н86У	4.18	-	-
н86У	н87У	6.06	-	-
н87У	н85У	4.17	-	-
н85У	н84У	6.07	-	-
<b>3. Сведения о характеристиках уточняемого земельного участка с кадастровым номером 53:23:7400903:57 :</b>				
№ п/п	Наименование характеристики земельного участка	Значение характеристики		
1	2	3		
1.	Адрес земельного участка	-		
1.1.	Сведения о местоположении земельного участка (при отсутствии адреса) в структурированном в соответствии с федеральной информационной адресной системой виде	-		
1.2.	Дополнительные сведения о местоположении земельного участка	-		
2.	Площадь земельного участка ± величина погрешности определения (вычисления) площади (P ± ΔP), м2	25 ± 2		
3.	Формула, примененная для вычисления предельной погрешности определения площади земельного участка, с подставленными значениями и итоговые (вычисленные) значения (ΔP), м2	$\Delta P = 3.5 * M_t * \sqrt{P} = 3.5 * 0,1 * \sqrt{25} = 2$		
4.	Площадь земельного участка согласно сведениям Единого государственного реестра недвижимости (P <sub>кад</sub> ), м2	24		
5.	Оценка расхождения P и P <sub>кад</sub> (P - P <sub>кад</sub> ), м2	1		
6.	Предельные минимальный и максимальный размеры земельного участка (P <sub>мин</sub> и P <sub>макс</sub> ), м2	-		
7.	Вид (виды) разрешенного использования	-		
7.1.	Дополнительные сведения об использовании земельного участка	-		
8.	Кадастровый или иной государственный учетный номер (инвентарный) здания, сооружения, объекта незавершенного строительства, расположенного на земельном участке	53:23:7400903:183		
9.	Сведения о земельных участках (землях общего пользования, территории общего пользования), посредством которых обеспечивается доступ	53:23:7400903:1 (1) Земли общего пользования		
10.	Иные сведения	-		
<b>4. Пояснения к сведениям об уточняемом земельном участке с кадастровым номером 53:23:7400903:57 :</b>				
1.	-			

## Сведения об уточняемых земельных участках

**1. Сведения о характерных точках границы уточняемого земельного участка с кадастровым номером 53:23:7400903:58 :**

**Система координат МСК-53, зона 2**

**Зона № 2**

Обозначение характерных точек границ	Координаты, м				Метод определения координат	Формулы, примененные для расчета средней квадратической погрешности определения координат характерных точек границ (Mt), с подставленными в такие формулы значениями и итоговые (вычисленные) значения Mt, м	Описание закрепления точки
	содержатся в Едином государственном реестре недвижимости		определены в результате выполнения комплексных кадастровых работ				
	X	Y	X	Y			
1	2	3	4	5	6	7	8
н86У	-	-	581612.18	2181695.61	Метод спутниковых геодезических измерений (определений)	0.10	-
н88У	-	-	581608.49	2181693.92	Метод спутниковых геодезических измерений (определений)	0.10	-
н89У	-	-	581605.98	2181699.45	Метод спутниковых геодезических измерений (определений)	0.10	-
н87У	-	-	581609.68	2181701.13	Метод спутниковых геодезических измерений (определений)	0.10	-
н86У	-	-	581612.18	2181695.61	Метод спутниковых геодезических измерений (определений)	0.10	-



<b>2. Сведения о частях границ уточняемого земельного участка с кадастровым номером 53:23:7400903:58 :</b>				
Обозначение части границ		Горизонтальное проложение (S), м	Описание прохождения части границ	Сведения о согласовании местоположения границ (согласовано/спорное)
от т.	до т.			
1	2	3	4	5
н86У	н88У	4.06	-	-
н88У	н89У	6.07	-	-
н89У	н87У	4.06	-	-
н87У	н86У	6.06	-	-
<b>3. Сведения о характеристиках уточняемого земельного участка с кадастровым номером 53:23:7400903:58 :</b>				
№ п/п	Наименование характеристики земельного участка	Значение характеристики		
1	2	3		
1.	Адрес земельного участка	-		
1.1.	Сведения о местоположении земельного участка (при отсутствии адреса) в структурированном в соответствии с федеральной информационной адресной системой виде	-		
1.2.	Дополнительные сведения о местоположении земельного участка	-		
2.	Площадь земельного участка ± величина погрешности определения (вычисления) площади (P ± ΔP), м2	25 ± 2		
3.	Формула, примененная для вычисления предельной погрешности определения площади земельного участка, с подставленными значениями и итоговые (вычисленные) значения (ΔP), м2	$\Delta P = 3.5 * M_t * \sqrt{P} = 3.5 * 0,1 * \sqrt{25} = 2$		
4.	Площадь земельного участка согласно сведениям Единого государственного реестра недвижимости (P <sub>кад</sub> ), м2	25		
5.	Оценка расхождения P и P <sub>кад</sub> (P - P <sub>кад</sub> ), м2	-		
6.	Предельные минимальный и максимальный размеры земельного участка (P <sub>мин</sub> и P <sub>макс</sub> ), м2	-		
7.	Вид (виды) разрешенного использования	-		
7.1.	Дополнительные сведения об использовании земельного участка	-		
8.	Кадастровый или иной государственный учетный номер (инвентарный) здания, сооружения, объекта незавершенного строительства, расположенного на земельном участке	53:23:7400903:407		
9.	Сведения о земельных участках (землях общего пользования, территории общего пользования), посредством которых обеспечивается доступ	53:23:7400903:1 (1) Земли общего пользования		
10.	Иные сведения	-		
<b>4. Пояснения к сведениям об уточняемом земельном участке с кадастровым номером 53:23:7400903:58 :</b>				
1.	-			

## Сведения об уточняемых земельных участках

**1. Сведения о характерных точках границы уточняемого земельного участка с кадастровым номером 53:23:7400903:116 :**

**Система координат МСК-53, зона 2**

**Зона № 2**

Обозначение характерных точек границ	Координаты, м				Метод определения координат	Формулы, примененные для расчета средней квадратической погрешности определения координат характерных точек границ (Mt), с подставленными в такие формулы значениями и итоговые (вычисленные) значения Mt, м	Описание закрепления точки
	содержатся в Едином государственном реестре недвижимости		определены в результате выполнения комплексных кадастровых работ				
	X	Y	X	Y			
1	2	3	4	5	6	7	8
48	-	-	581598.79	2181696.21	Метод спутниковых геодезических измерений (определений)	0.10	-
н90У	-	-	581595.13	2181694.55	Метод спутниковых геодезических измерений (определений)	0.10	-
н91У	-	-	581597.65	2181689.00	Метод спутниковых геодезических измерений (определений)	0.10	-
47	-	-	581601.31	2181690.66	Метод спутниковых геодезических измерений (определений)	0.10	-
48	-	-	581598.79	2181696.21	Метод спутниковых геодезических измерений (определений)	0.10	-

<b>2. Сведения о частях границ уточняемого земельного участка с кадастровым номером 53:23:7400903:116 :</b>				
Обозначение части границ		Горизонтальное проложение (S), м	Описание прохождения части границ	Сведения о согласовании местоположения границ (согласовано/спорное)
от т.	до т.			
1	2	3	4	5
48	н90У	4.02	-	-
н90У	н91У	6.10	-	-
н91У	47	4.02	-	-
47	48	6.10	-	-
<b>3. Сведения о характеристиках уточняемого земельного участка с кадастровым номером 53:23:7400903:116 :</b>				
№ п/п	Наименование характеристики земельного участка		Значение характеристики	
1	2		3	
1.	Адрес земельного участка		-	
1.1.	Сведения о местоположении земельного участка (при отсутствии адреса) в структурированном в соответствии с федеральной информационной адресной системой виде		-	
1.2.	Дополнительные сведения о местоположении земельного участка		-	
2.	Площадь земельного участка ± величина погрешности определения (вычисления) площади (P ± ΔP), м2		24 ± 2	
3.	Формула, примененная для вычисления предельной погрешности определения площади земельного участка, с подставленными значениями и итоговые (вычисленные) значения (ΔP), м2		$\Delta P = 3.5 * M_t * \sqrt{P} = 3.5 * 0,1 * \sqrt{24} = 2$	
4.	Площадь земельного участка согласно сведениям Единого государственного реестра недвижимости (P <sub>кад</sub> ), м2		23	
5.	Оценка расхождения P и P <sub>кад</sub> (P - P <sub>кад</sub> ), м2		1	
6.	Предельные минимальный и максимальный размеры земельного участка (P <sub>мин</sub> и P <sub>макс</sub> ), м2		-	
7.	Вид (виды) разрешенного использования		-	
7.1.	Дополнительные сведения об использовании земельного участка		-	
8.	Кадастровый или иной государственный учетный номер (инвентарный) здания, сооружения, объекта незавершенного строительства, расположенного на земельном участке		53:23:7400903:166	
9.	Сведения о земельных участках (землях общего пользования, территории общего пользования), посредством которых обеспечивается доступ		53:23:7400903:1 (1) Земли общего пользования	
10.	Иные сведения		-	
<b>4. Пояснения к сведениям об уточняемом земельном участке с кадастровым номером 53:23:7400903:116 :</b>				
1.	-			

## Сведения об уточняемых земельных участках

**1. Сведения о характерных точках границы уточняемого земельного участка с кадастровым номером 53:23:7400903:69 :**

**Система координат МСК-53, зона 2**

**Зона № 2**

Обозначение характерных точек границ	Координаты, м				Метод определения координат	Формулы, примененные для расчета средней квадратической погрешности определения координат характерных точек границ (Mt), с подставленными в такие формулы значениями и итоговые (вычисленные) значения Mt, м	Описание закрепления точки
	содержатся в Едином государственном реестре недвижимости		определены в результате выполнения комплексных кадастровых работ				
	X	Y	X	Y			
1	2	3	4	5	6	7	8
н77У	-	-	581627.85	2181709.49	Метод спутниковых геодезических измерений (определений)	0.10	-
229	-	-	581625.34	2181715.03	Метод спутниковых геодезических измерений (определений)	0.10	-
69	-	-	581629.07	2181716.71	Метод спутниковых геодезических измерений (определений)	0.10	-
66	-	-	581631.54	2181711.18	Метод спутниковых геодезических измерений (определений)	0.10	-
н77У	-	-	581627.85	2181709.49	Метод спутниковых геодезических измерений (определений)	0.10	-

<b>2. Сведения о частях границ уточняемого земельного участка с кадастровым номером 53:23:7400903:69 :</b>				
Обозначение части границ		Горизонтальное проложение (S), м	Описание прохождения части границ	Сведения о согласовании местоположения границ (согласовано/спорное)
от т.	до т.			
1	2	3	4	5
н77У	229	6.08	-	-
229	69	4.09	-	-
69	66	6.06	-	-
66	н77У	4.06	-	-
<b>3. Сведения о характеристиках уточняемого земельного участка с кадастровым номером 53:23:7400903:69 :</b>				
№ п/п	Наименование характеристики земельного участка		Значение характеристики	
1	2		3	
1.	Адрес земельного участка		-	
1.1.	Сведения о местоположении земельного участка (при отсутствии адреса) в структурированном в соответствии с федеральной информационной адресной системой виде		-	
1.2.	Дополнительные сведения о местоположении земельного участка		-	
2.	Площадь земельного участка ± величина погрешности определения (вычисления) площади (Р ± ΔР), м2		25 ± 2	
3.	Формула, примененная для вычисления предельной погрешности определения площади земельного участка, с подставленными значениями и итоговые (вычисленные) значения (ΔР), м2		$\Delta P = 3.5 * M_t * \sqrt{P} = 3.5 * 0,1 * \sqrt{25} = 2$	
4.	Площадь земельного участка согласно сведениям Единого государственного реестра недвижимости (Ркад), м2		24	
5.	Оценка расхождения Р и Ркад (Р - Ркад), м2		1	
6.	Предельные минимальный и максимальный размеры земельного участка (Рмин и Рмакс), м2		-	
7.	Вид (виды) разрешенного использования		-	
7.1.	Дополнительные сведения об использовании земельного участка		-	
8.	Кадастровый или иной государственный учетный номер (инвентарный) здания, сооружения, объекта незавершенного строительства, расположенного на земельном участке		53:23:7400903:439	
9.	Сведения о земельных участках (землях общего пользования, территории общего пользования), посредством которых обеспечивается доступ		53:23:7400903:1 (1) Земли общего пользования	
10.	Иные сведения		-	
<b>4. Пояснения к сведениям об уточняемом земельном участке с кадастровым номером 53:23:7400903:69 :</b>				
1.	-			

## Сведения об уточняемых земельных участках

**1. Сведения о характерных точках границы уточняемого земельного участка с кадастровым номером 53:23:7400903:70 :**

**Система координат МСК-53, зона 2**

**Зона № 2**

Обозначение характерных точек границ	Координаты, м				Метод опреде ления коор динат	Формулы, примененные для расчета средней квадратической погрешности определения координат характерных точек границ (Mt), с подставленными в такие формулы значениями и итоговые (вычисленные) значения Mt, м	Описание закрепле ния точки
	содержатся в Едином государственном реестре недвижимости		определены в результате выполнения комплексных кадастровых работ				
	X	Y	X	Y			
1	2	3	4	5	6	7	8
н79У	-	-	581624.26	2181707.88	Метод спутник овых геодези ческих измерен ий (опреде лений)	0.10	-
228	-	-	581621.86	2181713.45	Метод спутник овых геодези ческих измерен ий (опреде лений)	0.10	-
229	-	-	581625.34	2181715.03	Метод спутник овых геодези ческих измерен ий (опреде лений)	0.10	-
н77У	-	-	581627.85	2181709.49	Метод спутник овых геодези ческих измерен ий (опреде лений)	0.10	-
н79У	-	-	581624.26	2181707.88	Метод спутник овых геодези ческих измерен ий (опреде лений)	0.10	-

<b>2. Сведения о частях границ уточняемого земельного участка с кадастровым номером 53:23:7400903:70 :</b>				
Обозначение части границ		Горизонтальное проложение (S), м	Описание прохождения части границ	Сведения о согласовании местоположения границ (согласовано/спорное)
от т.	до т.			
1	2	3	4	5
н79У	228	6.07	-	-
228	229	3.82	-	-
229	н77У	6.08	-	-
н77У	н79У	3.93	-	-
<b>3. Сведения о характеристиках уточняемого земельного участка с кадастровым номером 53:23:7400903:70 :</b>				
№ п/п	Наименование характеристики земельного участка		Значение характеристики	
1	2		3	
1.	Адрес земельного участка		-	
1.1.	Сведения о местоположении земельного участка (при отсутствии адреса) в структурированном в соответствии с федеральной информационной адресной системой виде		-	
1.2.	Дополнительные сведения о местоположении земельного участка		-	
2.	Площадь земельного участка ± величина погрешности определения (вычисления) площади (P ± ΔP), м2		24 ± 2	
3.	Формула, примененная для вычисления предельной погрешности определения площади земельного участка, с подставленными значениями и итоговые (вычисленные) значения (ΔP), м2		$\Delta P = 3.5 * M_t * \sqrt{P} = 3.5 * 0,1 * \sqrt{24} = 2$	
4.	Площадь земельного участка согласно сведениям Единого государственного реестра недвижимости (P <sub>кад</sub> ), м2		24	
5.	Оценка расхождения P и P <sub>кад</sub> (P - P <sub>кад</sub> ), м2		-	
6.	Предельные минимальный и максимальный размеры земельного участка (P <sub>мин</sub> и P <sub>макс</sub> ), м2		-	
7.	Вид (виды) разрешенного использования		-	
7.1.	Дополнительные сведения об использовании земельного участка		-	
8.	Кадастровый или иной государственный учетный номер (инвентарный) здания, сооружения, объекта незавершенного строительства, расположенного на земельном участке		53:23:7400903:192	
9.	Сведения о земельных участках (землях общего пользования, территории общего пользования), посредством которых обеспечивается доступ		53:23:7400903:1 (1) Земли общего пользования	
10.	Иные сведения		-	
<b>4. Пояснения к сведениям об уточняемом земельном участке с кадастровым номером 53:23:7400903:70 :</b>				
1.	-			

## Сведения об уточняемых земельных участках

**1. Сведения о характерных точках границы уточняемого земельного участка с кадастровым номером 53:23:7400903:71 :**

**Система координат МСК-53, зона 2**

**Зона № 2**

Обозначение характерных точек границ	Координаты, м				Метод определения координат	Формулы, примененные для расчета средней квадратической погрешности определения координат характерных точек границ (Mt), с подставленными в такие формулы значениями и итоговые (вычисленные) значения Mt, м	Описание закрепления точки
	содержатся в Едином государственном реестре недвижимости		определены в результате выполнения комплексных кадастровых работ				
	X	Y	X	Y			
1	2	3	4	5	6	7	8
н81У	-	-	581620.69	2181706.18	Метод спутниковых геодезических измерений (определений)	0.10	-
227	-	-	581618.13	2181711.77	Метод спутниковых геодезических измерений (определений)	0.10	-
228	-	-	581621.86	2181713.45	Метод спутниковых геодезических измерений (определений)	0.10	-
н79У	-	-	581624.26	2181707.88	Метод спутниковых геодезических измерений (определений)	0.10	-
н81У	-	-	581620.69	2181706.18	Метод спутниковых геодезических измерений (определений)	0.10	-



<b>2. Сведения о частях границ уточняемого земельного участка с кадастровым номером 53:23:7400903:71 :</b>				
Обозначение части границ		Горизонтальное проложение (S), м	Описание прохождения части границ	Сведения о согласовании местоположения границ (согласовано/спорное)
от т.	до т.			
1	2	3	4	5
н81У	227	6.15	-	-
227	228	4.09	-	-
228	н79У	6.07	-	-
н79У	н81У	3.95	-	-
<b>3. Сведения о характеристиках уточняемого земельного участка с кадастровым номером 53:23:7400903:71 :</b>				
№ п/п	Наименование характеристики земельного участка		Значение характеристики	
1	2		3	
1.	Адрес земельного участка		-	
1.1.	Сведения о местоположении земельного участка (при отсутствии адреса) в структурированном в соответствии с федеральной информационной адресной системой виде		-	
1.2.	Дополнительные сведения о местоположении земельного участка		-	
2.	Площадь земельного участка ± величина погрешности определения (вычисления) площади (P ± ΔP), м2		25 ± 2	
3.	Формула, примененная для вычисления предельной погрешности определения площади земельного участка, с подставленными значениями и итоговые (вычисленные) значения (ΔP), м2		$\Delta P = 3.5 * M_t * \sqrt{P} = 3.5 * 0,1 * \sqrt{25} = 2$	
4.	Площадь земельного участка согласно сведениям Единого государственного реестра недвижимости (P <sub>кад</sub> ), м2		25	
5.	Оценка расхождения P и P <sub>кад</sub> (P - P <sub>кад</sub> ), м2		-	
6.	Предельные минимальный и максимальный размеры земельного участка (P <sub>мин</sub> и P <sub>макс</sub> ), м2		-	
7.	Вид (виды) разрешенного использования		-	
7.1.	Дополнительные сведения об использовании земельного участка		-	
8.	Кадастровый или иной государственный учетный номер (инвентарный) здания, сооружения, объекта незавершенного строительства, расположенного на земельном участке		-	
9.	Сведения о земельных участках (землях общего пользования, территории общего пользования), посредством которых обеспечивается доступ		53:23:7400903:1 (1) Земли общего пользования	
10.	Иные сведения		-	
<b>4. Пояснения к сведениям об уточняемом земельном участке с кадастровым номером 53:23:7400903:71 :</b>				
1.	-			

## Сведения об уточняемых земельных участках

**1. Сведения о характерных точках границы уточняемого земельного участка с кадастровым номером 53:23:7400903:72 :**

**Система координат МСК-53, зона 2**

**Зона № 2**

Обозначение характерных точек границ	Координаты, м				Метод определения координат	Формулы, примененные для расчета средней квадратической погрешности определения координат характерных точек границ (Mt), с подставленными в такие формулы значениями и итоговые (вычисленные) значения Mt, м	Описание закрепления точки
	содержатся в Едином государственном реестре недвижимости		определены в результате выполнения комплексных кадастровых работ				
	X	Y	X	Y			
1	2	3	4	5	6	7	8
н83У	-	-	581617.02	2181704.48	Метод спутниковых геодезических измерений (определений)	0.10	-
н96У	-	-	581614.46	2181710.10	Метод спутниковых геодезических измерений (определений)	0.10	-
227	-	-	581618.13	2181711.77	Метод спутниковых геодезических измерений (определений)	0.10	-
н81У	-	-	581620.69	2181706.18	Метод спутниковых геодезических измерений (определений)	0.10	-
н83У	-	-	581617.02	2181704.48	Метод спутниковых геодезических измерений (определений)	0.10	-

<b>2. Сведения о частях границ уточняемого земельного участка с кадастровым номером 53:23:7400903:72 :</b>				
Обозначение части границ		Горизонтальное проложение (S), м	Описание прохождения части границ	Сведения о согласовании местоположения границ (согласовано/спорное)
от т.	до т.			
1	2	3	4	5
н83У	н96У	6.18	-	-
н96У	227	4.03	-	-
227	н81У	6.15	-	-
н81У	н83У	4.04	-	-
<b>3. Сведения о характеристиках уточняемого земельного участка с кадастровым номером 53:23:7400903:72 :</b>				
№ п/п	Наименование характеристики земельного участка	Значение характеристики		
1	2	3		
1.	Адрес земельного участка	-		
1.1.	Сведения о местоположении земельного участка (при отсутствии адреса) в структурированном в соответствии с федеральной информационной адресной системой виде	-		
1.2.	Дополнительные сведения о местоположении земельного участка	-		
2.	Площадь земельного участка ± величина погрешности определения (вычисления) площади (P ± ΔP), м2	25 ± 2		
3.	Формула, примененная для вычисления предельной погрешности определения площади земельного участка, с подставленными значениями и итоговые (вычисленные) значения (ΔP), м2	$\Delta P = 3.5 * M_t * \sqrt{P} = 3.5 * 0,1 * \sqrt{25} = 2$		
4.	Площадь земельного участка согласно сведениям Единого государственного реестра недвижимости (P <sub>кад</sub> ), м2	25		
5.	Оценка расхождения P и P <sub>кад</sub> (P - P <sub>кад</sub> ), м2	-		
6.	Предельные минимальный и максимальный размеры земельного участка (P <sub>мин</sub> и P <sub>макс</sub> ), м2	-		
7.	Вид (виды) разрешенного использования	-		
7.1.	Дополнительные сведения об использовании земельного участка	-		
8.	Кадастровый или иной государственный учетный номер (инвентарный) здания, сооружения, объекта незавершенного строительства, расположенного на земельном участке	53:23:7400903:228		
9.	Сведения о земельных участках (землях общего пользования, территории общего пользования), посредством которых обеспечивается доступ	53:23:7400903:1 (1) Земли общего пользования		
10.	Иные сведения	-		
<b>4. Пояснения к сведениям об уточняемом земельном участке с кадастровым номером 53:23:7400903:72 :</b>				
1.	-			

## Сведения об уточняемых земельных участках

**1. Сведения о характерных точках границы уточняемого земельного участка с кадастровым номером 53:23:7400903:73 :**

**Система координат МСК-53, зона 2**

**Зона № 2**

Обозначение характерных точек границ	Координаты, м				Метод опреде ления коор динат	Формулы, примененные для расчета средней квадратической погрешности определения координат характерных точек границ (Mt), с подставленными в такие формулы значениями и итоговые (вычисленные) значения Mt, м	Описание закрепле ния точки
	содержатся в Едином государственном реестре недвижимости		определены в результате выполнения комплексных кадастровых работ				
	X	Y	X	Y			
1	2	3	4	5	6	7	8
н85У	-	-	581613.47	2181702.87	Метод спутник овых геодези ческих измерен ий (опреде лений)	0.10	-
н97У	-	-	581610.76	2181708.38	Метод спутник овых геодези ческих измерен ий (опреде лений)	0.10	-
н96У	-	-	581614.46	2181710.10	Метод спутник овых геодези ческих измерен ий (опреде лений)	0.10	-
н83У	-	-	581617.02	2181704.48	Метод спутник овых геодези ческих измерен ий (опреде лений)	0.10	-
н85У	-	-	581613.47	2181702.87	Метод спутник овых геодези ческих измерен ий (опреде лений)	0.10	-

<b>2. Сведения о частях границ уточняемого земельного участка с кадастровым номером 53:23:7400903:73 :</b>				
Обозначение части границ		Горизонтальное проложение (S), м	Описание прохождения части границ	Сведения о согласовании местоположения границ (согласовано/спорное)
от т.	до т.			
1	2	3	4	5
н85У	н97У	6.14	-	-
н97У	н96У	4.08	-	-
н96У	н83У	6.18	-	-
н83У	н85У	3.90	-	-
<b>3. Сведения о характеристиках уточняемого земельного участка с кадастровым номером 53:23:7400903:73 :</b>				
№ п/п	Наименование характеристики земельного участка	Значение характеристики		
1	2	3		
1.	Адрес земельного участка	-		
1.1.	Сведения о местоположении земельного участка (при отсутствии адреса) в структурированном в соответствии с федеральной информационной адресной системой виде	-		
1.2.	Дополнительные сведения о местоположении земельного участка	-		
2.	Площадь земельного участка ± величина погрешности определения (вычисления) площади (P ± ΔP), м2	25 ± 2		
3.	Формула, примененная для вычисления предельной погрешности определения площади земельного участка, с подставленными значениями и итоговые (вычисленные) значения (ΔP), м2	$\Delta P = 3.5 * M_t * \sqrt{P} = 3.5 * 0,1 * \sqrt{25} = 2$		
4.	Площадь земельного участка согласно сведениям Единого государственного реестра недвижимости (P <sub>кад</sub> ), м2	25		
5.	Оценка расхождения P и P <sub>кад</sub> (P - P <sub>кад</sub> ), м2	-		
6.	Предельные минимальный и максимальный размеры земельного участка (P <sub>мин</sub> и P <sub>макс</sub> ), м2	-		
7.	Вид (виды) разрешенного использования	-		
7.1.	Дополнительные сведения об использовании земельного участка	-		
8.	Кадастровый или иной государственный учетный номер (инвентарный) здания, сооружения, объекта незавершенного строительства, расположенного на земельном участке	53:23:7400903:169		
9.	Сведения о земельных участках (землях общего пользования, территории общего пользования), посредством которых обеспечивается доступ	53:23:7400903:1 (1) Земли общего пользования		
10.	Иные сведения	-		
<b>4. Пояснения к сведениям об уточняемом земельном участке с кадастровым номером 53:23:7400903:73 :</b>				
1.	-			

## Сведения об уточняемых земельных участках

**1. Сведения о характерных точках границы уточняемого земельного участка с кадастровым номером 53:23:7400903:74 :**

**Система координат МСК-53, зона 2**

**Зона № 2**

Обозначение характерных точек границ	Координаты, м				Метод определения координат	Формулы, примененные для расчета средней квадратической погрешности определения координат характерных точек границ (Mt), с подставленными в такие формулы значениями и итоговые (вычисленные) значения Mt, м	Описание закрепления точки
	содержатся в Едином государственном реестре недвижимости		определены в результате выполнения комплексных кадастровых работ				
	X	Y	X	Y			
1	2	3	4	5	6	7	8
н87У	-	-	581609.68	2181701.13	Метод спутниковых геодезических измерений (определений)	0.10	-
н98У	-	-	581607.16	2181706.69	Метод спутниковых геодезических измерений (определений)	0.10	-
н97У	-	-	581610.76	2181708.38	Метод спутниковых геодезических измерений (определений)	0.10	-
н85У	-	-	581613.47	2181702.87	Метод спутниковых геодезических измерений (определений)	0.10	-
н87У	-	-	581609.68	2181701.13	Метод спутниковых геодезических измерений (определений)	0.10	-

<b>2. Сведения о частях границ уточняемого земельного участка с кадастровым номером 53:23:7400903:74 :</b>				
Обозначение части границ		Горизонтальное проложение (S), м	Описание прохождения части границ	Сведения о согласовании местоположения границ (согласовано/спорное)
от т.	до т.			
1	2	3	4	5
н87У	н98У	6.10	-	-
н98У	н97У	3.98	-	-
н97У	н85У	6.14	-	-
н85У	н87У	4.17	-	-
<b>3. Сведения о характеристиках уточняемого земельного участка с кадастровым номером 53:23:7400903:74 :</b>				
№ п/п	Наименование характеристики земельного участка	Значение характеристики		
1	2	3		
1.	Адрес земельного участка	-		
1.1.	Сведения о местоположении земельного участка (при отсутствии адреса) в структурированном в соответствии с федеральной информационной адресной системой виде	-		
1.2.	Дополнительные сведения о местоположении земельного участка	-		
2.	Площадь земельного участка ± величина погрешности определения (вычисления) площади (P ± ΔP), м2	25 ± 2		
3.	Формула, примененная для вычисления предельной погрешности определения площади земельного участка, с подставленными значениями и итоговые (вычисленные) значения (ΔP), м2	$\Delta P = 3.5 * M_t * \sqrt{P} = 3.5 * 0,1 * \sqrt{25} = 2$		
4.	Площадь земельного участка согласно сведениям Единого государственного реестра недвижимости (P <sub>кад</sub> ), м2	24		
5.	Оценка расхождения P и P <sub>кад</sub> (P - P <sub>кад</sub> ), м2	1		
6.	Предельные минимальный и максимальный размеры земельного участка (P <sub>мин</sub> и P <sub>макс</sub> ), м2	-		
7.	Вид (виды) разрешенного использования	-		
7.1.	Дополнительные сведения об использовании земельного участка	-		
8.	Кадастровый или иной государственный учетный номер (инвентарный) здания, сооружения, объекта незавершенного строительства, расположенного на земельном участке	53:23:7400903:172		
9.	Сведения о земельных участках (землях общего пользования, территории общего пользования), посредством которых обеспечивается доступ	53:23:7400903:1 (1) Земли общего пользования		
10.	Иные сведения	-		
<b>4. Пояснения к сведениям об уточняемом земельном участке с кадастровым номером 53:23:7400903:74 :</b>				
1.	-			

## Сведения об уточняемых земельных участках

**1. Сведения о характерных точках границы уточняемого земельного участка с кадастровым номером 53:23:7400903:85 :**

**Система координат МСК-53, зона 2**

**Зона № 2**

Обозначение характерных точек границ	Координаты, м				Метод определения координат	Формулы, примененные для расчета средней квадратической погрешности определения координат характерных точек границ (Mt), с подставленными в такие формулы значениями и итоговые (вычисленные) значения Mt, м	Описание закрепления точки
	содержатся в Едином государственном реестре недвижимости		определены в результате выполнения комплексных кадастровых работ				
	X	Y	X	Y			
1	2	3	4	5	6	7	8
н102У	-	-	581625.55	2181724.70	Метод спутниковых геодезических измерений (определений)	0.10	-
н103У	-	-	581629.15	2181726.36	Метод спутниковых геодезических измерений (определений)	0.10	-
н104У	-	-	581626.58	2181731.97	Метод спутниковых геодезических измерений (определений)	0.10	-
н105У	-	-	581622.97	2181730.32	Метод спутниковых геодезических измерений (определений)	0.10	-
н102У	-	-	581625.55	2181724.70	Метод спутниковых геодезических измерений (определений)	0.10	-



<b>2. Сведения о частях границ уточняемого земельного участка с кадастровым номером 53:23:7400903:85 :</b>				
Обозначение части границ		Горизонтальное проложение (S), м	Описание прохождения части границ	Сведения о согласовании местоположения границ (согласовано/спорное)
от т.	до т.			
1	2	3	4	5
н102У	н103У	3.96	-	-
н103У	н104У	6.17	-	-
н104У	н105У	3.97	-	-
н105У	н102У	6.18	-	-
<b>3. Сведения о характеристиках уточняемого земельного участка с кадастровым номером 53:23:7400903:85 :</b>				
№ п/п	Наименование характеристики земельного участка	Значение характеристики		
1	2	3		
1.	Адрес земельного участка	-		
1.1.	Сведения о местоположении земельного участка (при отсутствии адреса) в структурированном в соответствии с федеральной информационной адресной системой виде	-		
1.2.	Дополнительные сведения о местоположении земельного участка	-		
2.	Площадь земельного участка ± величина погрешности определения (вычисления) площади (P ± ΔP), м2	24 ± 2		
3.	Формула, примененная для вычисления предельной погрешности определения площади земельного участка, с подставленными значениями и итоговые (вычисленные) значения (ΔP), м2	$\Delta P = 3.5 * M_t * \sqrt{P} = 3.5 * 0,1 * \sqrt{24} = 2$		
4.	Площадь земельного участка согласно сведениям Единого государственного реестра недвижимости (P <sub>кад</sub> ), м2	25		
5.	Оценка расхождения P и P <sub>кад</sub> (P - P <sub>кад</sub> ), м2	1		
6.	Предельные минимальный и максимальный размеры земельного участка (P <sub>мин</sub> и P <sub>макс</sub> ), м2	-		
7.	Вид (виды) разрешенного использования	-		
7.1.	Дополнительные сведения об использовании земельного участка	-		
8.	Кадастровый или иной государственный учетный номер (инвентарный) здания, сооружения, объекта незавершенного строительства, расположенного на земельном участке	53:23:7400903:226		
9.	Сведения о земельных участках (землях общего пользования, территории общего пользования), посредством которых обеспечивается доступ	53:23:7400903:1 (1) Земли общего пользования		
10.	Иные сведения	-		
<b>4. Пояснения к сведениям об уточняемом земельном участке с кадастровым номером 53:23:7400903:85 :</b>				
1.	-			

## Сведения об уточняемых земельных участках

**1. Сведения о характерных точках границы уточняемого земельного участка с кадастровым номером 53:23:7400903:86 :**

**Система координат МСК-53, зона 2**

**Зона № 2**

Обозначение характерных точек границ	Координаты, м				Метод определения координат	Формулы, примененные для расчета средней квадратической погрешности определения координат характерных точек границ (Mt), с подставленными в такие формулы значениями и итоговые (вычисленные) значения Mt, м	Описание закрепления точки
	содержатся в Едином государственном реестре недвижимости		определены в результате выполнения комплексных кадастровых работ				
	X	Y	X	Y			
1	2	3	4	5	6	7	8
н106У	-	-	581621.84	2181723.00	Метод спутниковых геодезических измерений (определений)	0.10	-
н102У	-	-	581625.55	2181724.70	Метод спутниковых геодезических измерений (определений)	0.10	-
н105У	-	-	581622.97	2181730.32	Метод спутниковых геодезических измерений (определений)	0.10	-
н107У	-	-	581619.26	2181728.62	Метод спутниковых геодезических измерений (определений)	0.10	-
н106У	-	-	581621.84	2181723.00	Метод спутниковых геодезических измерений (определений)	0.10	-

<b>2. Сведения о частях границ уточняемого земельного участка с кадастровым номером 53:23:7400903:86 :</b>				
Обозначение части границ		Горизонтальное проложение (S), м	Описание прохождения части границ	Сведения о согласовании местоположения границ (согласовано/спорное)
от т.	до т.			
1	2	3	4	5
н106У	н102У	4.08	-	-
н102У	н105У	6.18	-	-
н105У	н107У	4.08	-	-
н107У	н106У	6.18	-	-
<b>3. Сведения о характеристиках уточняемого земельного участка с кадастровым номером 53:23:7400903:86 :</b>				
№ п/п	Наименование характеристики земельного участка	Значение характеристики		
1	2	3		
1.	Адрес земельного участка	-		
1.1.	Сведения о местоположении земельного участка (при отсутствии адреса) в структурированном в соответствии с федеральной информационной адресной системой виде	-		
1.2.	Дополнительные сведения о местоположении земельного участка	-		
2.	Площадь земельного участка ± величина погрешности определения (вычисления) площади (P ± ΔP), м2	25 ± 2		
3.	Формула, примененная для вычисления предельной погрешности определения площади земельного участка, с подставленными значениями и итоговые (вычисленные) значения (ΔP), м2	$\Delta P = 3.5 * M_t * \sqrt{P} = 3.5 * 0,1 * \sqrt{25} = 2$		
4.	Площадь земельного участка согласно сведениям Единого государственного реестра недвижимости (P <sub>кад</sub> ), м2	24		
5.	Оценка расхождения P и P <sub>кад</sub> (P - P <sub>кад</sub> ), м2	1		
6.	Предельные минимальный и максимальный размеры земельного участка (P <sub>мин</sub> и P <sub>макс</sub> ), м2	-		
7.	Вид (виды) разрешенного использования	-		
7.1.	Дополнительные сведения об использовании земельного участка	-		
8.	Кадастровый или иной государственный учетный номер (инвентарный) здания, сооружения, объекта незавершенного строительства, расположенного на земельном участке	53:23:7400903:177		
9.	Сведения о земельных участках (землях общего пользования, территории общего пользования), посредством которых обеспечивается доступ	53:23:7400903:1 (1) Земли общего пользования		
10.	Иные сведения	-		
<b>4. Пояснения к сведениям об уточняемом земельном участке с кадастровым номером 53:23:7400903:86 :</b>				
1.	-			

## Сведения об уточняемых земельных участках

**1. Сведения о характерных точках границы уточняемого земельного участка с кадастровым номером 53:23:7400903:87 :**

**Система координат МСК-53, зона 2**

**Зона № 2**

Обозначение характерных точек границ	Координаты, м				Метод определения координат	Формулы, примененные для расчета средней квадратической погрешности определения координат характерных точек границ (Mt), с подставленными в такие формулы значениями и итоговые (вычисленные) значения Mt, м	Описание закрепления точки
	содержатся в Едином государственном реестре недвижимости		определены в результате выполнения комплексных кадастровых работ				
	X	Y	X	Y			
1	2	3	4	5	6	7	8
н108У	-	-	581618.18	2181721.33	Метод спутниковых геодезических измерений (определений)	0.10	-
н106У	-	-	581621.84	2181723.00	Метод спутниковых геодезических измерений (определений)	0.10	-
н107У	-	-	581619.26	2181728.62	Метод спутниковых геодезических измерений (определений)	0.10	-
н109У	-	-	581615.61	2181726.94	Метод спутниковых геодезических измерений (определений)	0.10	-
н108У	-	-	581618.18	2181721.33	Метод спутниковых геодезических измерений (определений)	0.10	-

<b>2. Сведения о частях границ уточняемого земельного участка с кадастровым номером 53:23:7400903:87 :</b>				
Обозначение части границ		Горизонтальное проложение (S), м	Описание прохождения части границ	Сведения о согласовании местоположения границ (согласовано/спорное)
от т.	до т.			
1	2	3	4	5
н108У	н106У	4.02	-	-
н106У	н107У	6.18	-	-
н107У	н109У	4.02	-	-
н109У	н108У	6.17	-	-
<b>3. Сведения о характеристиках уточняемого земельного участка с кадастровым номером 53:23:7400903:87 :</b>				
№ п/п	Наименование характеристики земельного участка	Значение характеристики		
1	2	3		
1.	Адрес земельного участка	-		
1.1.	Сведения о местоположении земельного участка (при отсутствии адреса) в структурированном в соответствии с федеральной информационной адресной системой виде	-		
1.2.	Дополнительные сведения о местоположении земельного участка	-		
2.	Площадь земельного участка ± величина погрешности определения (вычисления) площади (Р ± ΔР), м2	25 ± 2		
3.	Формула, примененная для вычисления предельной погрешности определения площади земельного участка, с подставленными значениями и итоговые (вычисленные) значения (ΔР), м2	$\Delta P = 3.5 * M_t * \sqrt{P} = 3.5 * 0,1 * \sqrt{25} = 2$		
4.	Площадь земельного участка согласно сведениям Единого государственного реестра недвижимости (Ркад), м2	24		
5.	Оценка расхождения Р и Ркад (Р - Ркад), м2	1		
6.	Предельные минимальный и максимальный размеры земельного участка (Рмин и Рмакс), м2	-		
7.	Вид (виды) разрешенного использования	-		
7.1.	Дополнительные сведения об использовании земельного участка	-		
8.	Кадастровый или иной государственный учетный номер (инвентарный) здания, сооружения, объекта незавершенного строительства, расположенного на земельном участке	53:23:7400903:296		
9.	Сведения о земельных участках (землях общего пользования, территории общего пользования), посредством которых обеспечивается доступ	53:23:7400903:1 (1) Земли общего пользования		
10.	Иные сведения	-		
<b>4. Пояснения к сведениям об уточняемом земельном участке с кадастровым номером 53:23:7400903:87 :</b>				
1.	-			

## Сведения об уточняемых земельных участках

**1. Сведения о характерных точках границы уточняемого земельного участка с кадастровым номером 53:23:7400903:89 :**

**Система координат МСК-53, зона 2**

**Зона № 2**

Обозначение характерных точек границ	Координаты, м				Метод определения координат	Формулы, примененные для расчета средней квадратической погрешности определения координат характерных точек границ (Mt), с подставленными в такие формулы значениями и итоговые (вычисленные) значения Mt, м	Описание закрепления точки
	содержатся в Едином государственном реестре недвижимости		определены в результате выполнения комплексных кадастровых работ				
	X	Y	X	Y			
1	2	3	4	5	6	7	8
н112У	-	-	581610.97	2181718.02	Метод спутниковых геодезических измерений (определений)	0.10	-
н111У	-	-	581614.56	2181719.67	Метод спутниковых геодезических измерений (определений)	0.10	-
н110У	-	-	581611.99	2181725.28	Метод спутниковых геодезических измерений (определений)	0.10	-
н113У	-	-	581608.40	2181723.64	Метод спутниковых геодезических измерений (определений)	0.10	-
н112У	-	-	581610.97	2181718.02	Метод спутниковых геодезических измерений (определений)	0.10	-

<b>2. Сведения о частях границ уточняемого земельного участка с кадастровым номером 53:23:7400903:89 :</b>				
Обозначение части границ		Горизонтальное проложение (S), м	Описание прохождения части границ	Сведения о согласовании местоположения границ (согласовано/спорное)
от т.	до т.			
1	2	3	4	5
н112У	н111У	3.95	-	-
н111У	н110У	6.17	-	-
н110У	н113У	3.95	-	-
н113У	н112У	6.18	-	-
<b>3. Сведения о характеристиках уточняемого земельного участка с кадастровым номером 53:23:7400903:89 :</b>				
№ п/п	Наименование характеристики земельного участка	Значение характеристики		
1	2	3		
1.	Адрес земельного участка	-		
1.1.	Сведения о местоположении земельного участка (при отсутствии адреса) в структурированном в соответствии с федеральной информационной адресной системой виде	-		
1.2.	Дополнительные сведения о местоположении земельного участка	-		
2.	Площадь земельного участка ± величина погрешности определения (вычисления) площади (P ± ΔP), м2	24 ± 2		
3.	Формула, примененная для вычисления предельной погрешности определения площади земельного участка, с подставленными значениями и итоговые (вычисленные) значения (ΔP), м2	$\Delta P = 3.5 * M_t * \sqrt{P} = 3.5 * 0,1 * \sqrt{24} = 2$		
4.	Площадь земельного участка согласно сведениям Единого государственного реестра недвижимости (P <sub>кад</sub> ), м2	24		
5.	Оценка расхождения P и P <sub>кад</sub> (P - P <sub>кад</sub> ), м2	-		
6.	Предельные минимальный и максимальный размеры земельного участка (P <sub>мин</sub> и P <sub>макс</sub> ), м2	-		
7.	Вид (виды) разрешенного использования	-		
7.1.	Дополнительные сведения об использовании земельного участка	-		
8.	Кадастровый или иной государственный учетный номер (инвентарный) здания, сооружения, объекта незавершенного строительства, расположенного на земельном участке	53:23:7400903:412		
9.	Сведения о земельных участках (землях общего пользования, территории общего пользования), посредством которых обеспечивается доступ	53:23:7400903:1 (1) Земли общего пользования		
10.	Иные сведения	-		
<b>4. Пояснения к сведениям об уточняемом земельном участке с кадастровым номером 53:23:7400903:89 :</b>				
1.	-			

## Сведения об уточняемых земельных участках

**1. Сведения о характерных точках границы уточняемого земельного участка с кадастровым номером 53:23:7400903:98 :**

**Система координат МСК-53, зона 2**

**Зона № 2**

Обозначение характерных точек границ	Координаты, м				Метод определения координат	Формулы, примененные для расчета средней квадратической погрешности определения координат характерных точек границ (Mt), с подставленными в такие формулы значениями и итоговые (вычисленные) значения Mt, м	Описание закрепления точки
	содержатся в Едином государственном реестре недвижимости		определены в результате выполнения комплексных кадастровых работ				
	X	Y	X	Y			
1	2	3	4	5	6	7	8
н118У	-	-	581578.52	2181703.14	Метод спутниковых геодезических измерений (определений)	0.10	-
110	-	-	581582.23	2181704.84	Метод спутниковых геодезических измерений (определений)	0.10	-
112	-	-	581579.65	2181710.45	Метод спутниковых геодезических измерений (определений)	0.10	-
н119У	-	-	581576.00	2181708.78	Метод спутниковых геодезических измерений (определений)	0.10	-
н118У	-	-	581578.52	2181703.14	Метод спутниковых геодезических измерений (определений)	0.10	-



<b>2. Сведения о частях границ уточняемого земельного участка с кадастровым номером 53:23:7400903:98 :</b>				
Обозначение части границ		Горизонтальное проложение (S), м	Описание прохождения части границ	Сведения о согласовании местоположения границ (согласовано/спорное)
от т.	до т.			
1	2	3	4	5
н118У	110	4.08	-	-
110	112	6.17	-	-
112	н119У	4.01	-	-
н119У	н118У	6.18	-	-
<b>3. Сведения о характеристиках уточняемого земельного участка с кадастровым номером 53:23:7400903:98 :</b>				
№ п/п	Наименование характеристики земельного участка		Значение характеристики	
1	2		3	
1.	Адрес земельного участка		-	
1.1.	Сведения о местоположении земельного участка (при отсутствии адреса) в структурированном в соответствии с федеральной информационной адресной системой виде		-	
1.2.	Дополнительные сведения о местоположении земельного участка		-	
2.	Площадь земельного участка ± величина погрешности определения (вычисления) площади (P ± ΔP), м2		25 ± 2	
3.	Формула, примененная для вычисления предельной погрешности определения площади земельного участка, с подставленными значениями и итоговые (вычисленные) значения (ΔP), м2		$\Delta P = 3.5 * M_t * \sqrt{P} = 3.5 * 0,1 * \sqrt{25} = 2$	
4.	Площадь земельного участка согласно сведениям Единого государственного реестра недвижимости (P <sub>кад</sub> ), м2		24	
5.	Оценка расхождения P и P <sub>кад</sub> (P - P <sub>кад</sub> ), м2		1	
6.	Предельные минимальный и максимальный размеры земельного участка (P <sub>мин</sub> и P <sub>макс</sub> ), м2		-	
7.	Вид (виды) разрешенного использования		-	
7.1.	Дополнительные сведения об использовании земельного участка		-	
8.	Кадастровый или иной государственный учетный номер (инвентарный) здания, сооружения, объекта незавершенного строительства, расположенного на земельном участке		53:23:7400903:194	
9.	Сведения о земельных участках (землях общего пользования, территории общего пользования), посредством которых обеспечивается доступ		53:23:7400903:1 (1) Земли общего пользования	
10.	Иные сведения		-	
<b>4. Пояснения к сведениям об уточняемом земельном участке с кадастровым номером 53:23:7400903:98 :</b>				
1.	-			

## Сведения об уточняемых земельных участках

**1. Сведения о характерных точках границы уточняемого земельного участка с кадастровым номером 53:23:7400903:99 :**

**Система координат МСК-53, зона 2**

**Зона № 2**

Обозначение характерных точек границ	Координаты, м				Метод определения координат	Формулы, примененные для расчета средней квадратической погрешности определения координат характерных точек границ (Mt), с подставленными в такие формулы значениями и итоговые (вычисленные) значения Mt, м	Описание закрепления точки
	содержатся в Едином государственном реестре недвижимости		определены в результате выполнения комплексных кадастровых работ				
	X	Y	X	Y			
1	2	3	4	5	6	7	8
н120У	-	-	581575.01	2181701.53	Метод спутниковых геодезических измерений (определений)	0.10	-
н118У	-	-	581578.52	2181703.14	Метод спутниковых геодезических измерений (определений)	0.10	-
н119У	-	-	581576.00	2181708.78	Метод спутниковых геодезических измерений (определений)	0.10	-
н121У	-	-	581572.44	2181707.14	Метод спутниковых геодезических измерений (определений)	0.10	-
н120У	-	-	581575.01	2181701.53	Метод спутниковых геодезических измерений (определений)	0.10	-

<b>2. Сведения о частях границ уточняемого земельного участка с кадастровым номером 53:23:7400903:99 :</b>				
Обозначение части границ		Горизонтальное проложение (S), м	Описание прохождения части границ	Сведения о согласовании местоположения границ (согласовано/спорное)
от т.	до т.			
1	2	3	4	5
н120У	н118У	3.86	-	-
н118У	н119У	6.18	-	-
н119У	н121У	3.92	-	-
н121У	н120У	6.17	-	-
<b>3. Сведения о характеристиках уточняемого земельного участка с кадастровым номером 53:23:7400903:99 :</b>				
№ п/п	Наименование характеристики земельного участка	Значение характеристики		
1	2	3		
1.	Адрес земельного участка	-		
1.1.	Сведения о местоположении земельного участка (при отсутствии адреса) в структурированном в соответствии с федеральной информационной адресной системой виде	-		
1.2.	Дополнительные сведения о местоположении земельного участка	-		
2.	Площадь земельного участка ± величина погрешности определения (вычисления) площади (P ± ΔP), м2	24 ± 2		
3.	Формула, примененная для вычисления предельной погрешности определения площади земельного участка, с подставленными значениями и итоговые (вычисленные) значения (ΔP), м2	$\Delta P = 3.5 * M_t * \sqrt{P} = 3.5 * 0,1 * \sqrt{24} = 2$		
4.	Площадь земельного участка согласно сведениям Единого государственного реестра недвижимости (P <sub>кад</sub> ), м2	24		
5.	Оценка расхождения P и P <sub>кад</sub> (P - P <sub>кад</sub> ), м2	-		
6.	Предельные минимальный и максимальный размеры земельного участка (P <sub>мин</sub> и P <sub>макс</sub> ), м2	-		
7.	Вид (виды) разрешенного использования	-		
7.1.	Дополнительные сведения об использовании земельного участка	-		
8.	Кадастровый или иной государственный учетный номер (инвентарный) здания, сооружения, объекта незавершенного строительства, расположенного на земельном участке	53:23:7400903:201		
9.	Сведения о земельных участках (землях общего пользования, территории общего пользования), посредством которых обеспечивается доступ	53:23:7400903:1 (1) Земли общего пользования		
10.	Иные сведения	-		
<b>4. Пояснения к сведениям об уточняемом земельном участке с кадастровым номером 53:23:7400903:99 :</b>				
1.	-			

## Сведения об уточняемых земельных участках

**1. Сведения о характерных точках границы уточняемого земельного участка с кадастровым номером 53:23:7400903:100 :**

**Система координат МСК-53, зона 2**

**Зона № 2**

Обозначение характерных точек границ	Координаты, м				Метод определения координат	Формулы, примененные для расчета средней квадратической погрешности определения координат характерных точек границ (Mt), с подставленными в такие формулы значениями и итоговые (вычисленные) значения Mt, м	Описание закрепления точки
	содержатся в Едином государственном реестре недвижимости		определены в результате выполнения комплексных кадастровых работ				
	X	Y	X	Y			
1	2	3	4	5	6	7	8
н122У	-	-	581571.46	2181699.90	Метод спутниковых геодезических измерений (определений)	0.10	-
н120У	-	-	581575.01	2181701.53	Метод спутниковых геодезических измерений (определений)	0.10	-
н121У	-	-	581572.44	2181707.14	Метод спутниковых геодезических измерений (определений)	0.10	-
н123У	-	-	581568.89	2181705.52	Метод спутниковых геодезических измерений (определений)	0.10	-
н122У	-	-	581571.46	2181699.90	Метод спутниковых геодезических измерений (определений)	0.10	-

<b>2. Сведения о частях границ уточняемого земельного участка с кадастровым номером 53:23:7400903:100 :</b>				
Обозначение части границ		Горизонтальное проложение (S), м	Описание прохождения части границ	Сведения о согласовании местоположения границ (согласовано/спорное)
от т.	до т.			
1	2	3	4	5
н122У	н120У	3.91	-	-
н120У	н121У	6.17	-	-
н121У	н123У	3.90	-	-
н123У	н122У	6.18	-	-
<b>3. Сведения о характеристиках уточняемого земельного участка с кадастровым номером 53:23:7400903:100 :</b>				
№ п/п	Наименование характеристики земельного участка	Значение характеристики		
1	2	3		
1.	Адрес земельного участка	-		
1.1.	Сведения о местоположении земельного участка (при отсутствии адреса) в структурированном в соответствии с федеральной информационной адресной системой виде	-		
1.2.	Дополнительные сведения о местоположении земельного участка	-		
2.	Площадь земельного участка ± величина погрешности определения (вычисления) площади (P ± ΔP), м2	24 ± 2		
3.	Формула, примененная для вычисления предельной погрешности определения площади земельного участка, с подставленными значениями и итоговые (вычисленные) значения (ΔP), м2	$\Delta P = 3.5 * M_t * \sqrt{P} = 3.5 * 0,1 * \sqrt{24} = 2$		
4.	Площадь земельного участка согласно сведениям Единого государственного реестра недвижимости (P <sub>кад</sub> ), м2	24		
5.	Оценка расхождения P и P <sub>кад</sub> (P - P <sub>кад</sub> ), м2	-		
6.	Предельные минимальный и максимальный размеры земельного участка (P <sub>мин</sub> и P <sub>макс</sub> ), м2	-		
7.	Вид (виды) разрешенного использования	-		
7.1.	Дополнительные сведения об использовании земельного участка	-		
8.	Кадастровый или иной государственный учетный номер (инвентарный) здания, сооружения, объекта незавершенного строительства, расположенного на земельном участке	53:23:7400903:200		
9.	Сведения о земельных участках (землях общего пользования, территории общего пользования), посредством которых обеспечивается доступ	53:23:7400903:1 (1) Земли общего пользования		
10.	Иные сведения	-		
<b>4. Пояснения к сведениям об уточняемом земельном участке с кадастровым номером 53:23:7400903:100 :</b>				
1.	-			

## Сведения об уточняемых земельных участках

**1. Сведения о характерных точках границы уточняемого земельного участка с кадастровым номером 53:23:7400903:101 :**

**Система координат МСК-53, зона 2**

**Зона № 2**

Обозначение характерных точек границ	Координаты, м				Метод опреде ления коор динат	Формулы, примененные для расчета средней квадратической погрешности определения координат характерных точек границ (Mt), с подставленными в такие формулы значениями и итоговые (вычисленные) значения Mt, м	Описание закрепле ния точки
	содержатся в Едином государственном реестре недвижимости		определены в результате выполнения комплексных кадастровых работ				
	X	Y	X	Y			
1	2	3	4	5	6	7	8
н124У	-	-	581567.67	2181698.17	Метод спутник овых геодези ческих измерен ий (опреде лений)	0.10	-
н122У	-	-	581571.46	2181699.90	Метод спутник овых геодези ческих измерен ий (опреде лений)	0.10	-
н123У	-	-	581568.89	2181705.52	Метод спутник овых геодези ческих измерен ий (опреде лений)	0.10	-
н125У	-	-	581565.18	2181703.82	Метод спутник овых геодези ческих измерен ий (опреде лений)	0.10	-
н124У	-	-	581567.67	2181698.17	Метод спутник овых геодези ческих измерен ий (опреде лений)	0.10	-

<b>2. Сведения о частях границ уточняемого земельного участка с кадастровым номером 53:23:7400903:101 :</b>				
Обозначение части границ		Горизонтальное проложение (S), м	Описание прохождения части границ	Сведения о согласовании местоположения границ (согласовано/спорное)
от т.	до т.			
1	2	3	4	5
н124У	н122У	4.17	-	-
н122У	н123У	6.18	-	-
н123У	н125У	4.08	-	-
н125У	н124У	6.17	-	-
<b>3. Сведения о характеристиках уточняемого земельного участка с кадастровым номером 53:23:7400903:101 :</b>				
№ п/п	Наименование характеристики земельного участка	Значение характеристики		
1	2	3		
1.	Адрес земельного участка	-		
1.1.	Сведения о местоположении земельного участка (при отсутствии адреса) в структурированном в соответствии с федеральной информационной адресной системой виде	-		
1.2.	Дополнительные сведения о местоположении земельного участка	-		
2.	Площадь земельного участка ± величина погрешности определения (вычисления) площади (P ± ΔP), м2	25 ± 2		
3.	Формула, примененная для вычисления предельной погрешности определения площади земельного участка, с подставленными значениями и итоговые (вычисленные) значения (ΔP), м2	$\Delta P = 3.5 * M_t * \sqrt{P} = 3.5 * 0,1 * \sqrt{25} = 2$		
4.	Площадь земельного участка согласно сведениям Единого государственного реестра недвижимости (P <sub>кад</sub> ), м2	25		
5.	Оценка расхождения P и P <sub>кад</sub> (P - P <sub>кад</sub> ), м2	-		
6.	Предельные минимальный и максимальный размеры земельного участка (P <sub>мин</sub> и P <sub>макс</sub> ), м2	-		
7.	Вид (виды) разрешенного использования	-		
7.1.	Дополнительные сведения об использовании земельного участка	-		
8.	Кадастровый или иной государственный учетный номер (инвентарный) здания, сооружения, объекта незавершенного строительства, расположенного на земельном участке	53:23:7400903:207		
9.	Сведения о земельных участках (землях общего пользования, территории общего пользования), посредством которых обеспечивается доступ	53:23:7400903:1 (1) Земли общего пользования		
10.	Иные сведения	-		
<b>4. Пояснения к сведениям об уточняемом земельном участке с кадастровым номером 53:23:7400903:101 :</b>				
1.	-			

## Сведения об уточняемых земельных участках

**1. Сведения о характерных точках границы уточняемого земельного участка с кадастровым номером 53:23:7400903:102 :**

**Система координат МСК-53, зона 2**

**Зона № 2**

Обозначение характерных точек границ	Координаты, м				Метод определения координат	Формулы, примененные для расчета средней квадратической погрешности определения координат характерных точек границ (Mt), с подставленными в такие формулы значениями и итоговые (вычисленные) значения Mt, м	Описание закрепления точки
	содержатся в Едином государственном реестре недвижимости		определены в результате выполнения комплексных кадастровых работ				
	X	Y	X	Y			
1	2	3	4	5	6	7	8
н104У	-	-	581626.58	2181731.97	Метод спутниковых геодезических измерений (определений)	0.10	-
н126У	-	-	581624.00	2181737.58	Метод спутниковых геодезических измерений (определений)	0.10	-
н127У	-	-	581620.40	2181735.93	Метод спутниковых геодезических измерений (определений)	0.10	-
н105У	-	-	581622.97	2181730.32	Метод спутниковых геодезических измерений (определений)	0.10	-
н104У	-	-	581626.58	2181731.97	Метод спутниковых геодезических измерений (определений)	0.10	-



<b>2. Сведения о частях границ уточняемого земельного участка с кадастровым номером 53:23:7400903:102 :</b>				
Обозначение части границ		Горизонтальное проложение (S), м	Описание прохождения части границ	Сведения о согласовании местоположения границ (согласовано/спорное)
от т.	до т.			
1	2	3	4	5
н104У	н126У	6.17	-	-
н126У	н127У	3.96	-	-
н127У	н105У	6.17	-	-
н105У	н104У	3.97	-	-
<b>3. Сведения о характеристиках уточняемого земельного участка с кадастровым номером 53:23:7400903:102 :</b>				
№ п/п	Наименование характеристики земельного участка	Значение характеристики		
1	2	3		
1.	Адрес земельного участка	-		
1.1.	Сведения о местоположении земельного участка (при отсутствии адреса) в структурированном в соответствии с федеральной информационной адресной системой виде	-		
1.2.	Дополнительные сведения о местоположении земельного участка	-		
2.	Площадь земельного участка ± величина погрешности определения (вычисления) площади (Р ± ΔР), м2	24 ± 2		
3.	Формула, примененная для вычисления предельной погрешности определения площади земельного участка, с подставленными значениями и итоговые (вычисленные) значения (ΔР), м2	$\Delta P = 3.5 * M_t * \sqrt{P} = 3.5 * 0,1 * \sqrt{24} = 2$		
4.	Площадь земельного участка согласно сведениям Единого государственного реестра недвижимости (Ркад), м2	24		
5.	Оценка расхождения Р и Ркад (Р - Ркад), м2	-		
6.	Предельные минимальный и максимальный размеры земельного участка (Рмин и Рмакс), м2	-		
7.	Вид (виды) разрешенного использования	-		
7.1.	Дополнительные сведения об использовании земельного участка	-		
8.	Кадастровый или иной государственный учетный номер (инвентарный) здания, сооружения, объекта незавершенного строительства, расположенного на земельном участке	53:23:7400903:196		
9.	Сведения о земельных участках (землях общего пользования, территории общего пользования), посредством которых обеспечивается доступ	53:23:7400903:1 (1) Земли общего пользования		
10.	Иные сведения	-		
<b>4. Пояснения к сведениям об уточняемом земельном участке с кадастровым номером 53:23:7400903:102 :</b>				
1.	-			

## Сведения об уточняемых земельных участках

**1. Сведения о характерных точках границы уточняемого земельного участка с кадастровым номером 53:23:7400903:103 :**

**Система координат МСК-53, зона 2**

**Зона № 2**

Обозначение характерных точек границ	Координаты, м				Метод определения координат	Формулы, примененные для расчета средней квадратической погрешности определения координат характерных точек границ (Mt), с подставленными в такие формулы значениями и итоговые (вычисленные) значения Mt, м	Описание закрепления точки
	содержатся в Едином государственном реестре недвижимости		определены в результате выполнения комплексных кадастровых работ				
	X	Y	X	Y			
1	2	3	4	5	6	7	8
н105У	-	-	581622.97	2181730.32	Метод спутниковых геодезических измерений (определений)	0.10	-
н127У	-	-	581620.40	2181735.93	Метод спутниковых геодезических измерений (определений)	0.10	-
н128У	-	-	581616.69	2181734.23	Метод спутниковых геодезических измерений (определений)	0.10	-
н107У	-	-	581619.26	2181728.62	Метод спутниковых геодезических измерений (определений)	0.10	-
н105У	-	-	581622.97	2181730.32	Метод спутниковых геодезических измерений (определений)	0.10	-

<b>2. Сведения о частях границ уточняемого земельного участка с кадастровым номером 53:23:7400903:103 :</b>				
Обозначение части границ		Горизонтальное проложение (S), м	Описание прохождения части границ	Сведения о согласовании местоположения границ (согласовано/спорное)
от т.	до т.			
1	2	3	4	5
н105У	н127У	6.17	-	-
н127У	н128У	4.08	-	-
н128У	н107У	6.17	-	-
н107У	н105У	4.08	-	-
<b>3. Сведения о характеристиках уточняемого земельного участка с кадастровым номером 53:23:7400903:103 :</b>				
№ п/п	Наименование характеристики земельного участка	Значение характеристики		
1	2	3		
1.	Адрес земельного участка	-		
1.1.	Сведения о местоположении земельного участка (при отсутствии адреса) в структурированном в соответствии с федеральной информационной адресной системой виде	-		
1.2.	Дополнительные сведения о местоположении земельного участка	-		
2.	Площадь земельного участка ± величина погрешности определения (вычисления) площади (P ± ΔP), м2	25 ± 2		
3.	Формула, примененная для вычисления предельной погрешности определения площади земельного участка, с подставленными значениями и итоговые (вычисленные) значения (ΔP), м2	$\Delta P = 3.5 * M_t * \sqrt{P} = 3.5 * 0,1 * \sqrt{25} = 2$		
4.	Площадь земельного участка согласно сведениям Единого государственного реестра недвижимости (P <sub>кад</sub> ), м2	24		
5.	Оценка расхождения P и P <sub>кад</sub> (P - P <sub>кад</sub> ), м2	1		
6.	Предельные минимальный и максимальный размеры земельного участка (P <sub>мин</sub> и P <sub>макс</sub> ), м2	-		
7.	Вид (виды) разрешенного использования	-		
7.1.	Дополнительные сведения об использовании земельного участка	-		
8.	Кадастровый или иной государственный учетный номер (инвентарный) здания, сооружения, объекта незавершенного строительства, расположенного на земельном участке	53:23:7400903:286		
9.	Сведения о земельных участках (землях общего пользования, территории общего пользования), посредством которых обеспечивается доступ	53:23:7400903:1 (1) Земли общего пользования		
10.	Иные сведения	-		
<b>4. Пояснения к сведениям об уточняемом земельном участке с кадастровым номером 53:23:7400903:103 :</b>				
1.	-			

## Сведения об уточняемых земельных участках

**1. Сведения о характерных точках границы уточняемого земельного участка с кадастровым номером 53:23:7400903:104 :**

**Система координат МСК-53, зона 2**

**Зона № 2**

Обозначение характерных точек границ	Координаты, м				Метод определения координат	Формулы, примененные для расчета средней квадратической погрешности определения координат характерных точек границ (Mt), с подставленными в такие формулы значениями и итоговые (вычисленные) значения Mt, м	Описание закрепления точки
	содержатся в Едином государственном реестре недвижимости		определены в результате выполнения комплексных кадастровых работ				
	X	Y	X	Y			
1	2	3	4	5	6	7	8
н107У	-	-	581619.26	2181728.62	Метод спутниковых геодезических измерений (определений)	0.10	-
н128У	-	-	581616.69	2181734.23	Метод спутниковых геодезических измерений (определений)	0.10	-
н129У	-	-	581613.04	2181732.56	Метод спутниковых геодезических измерений (определений)	0.10	-
н109У	-	-	581615.61	2181726.94	Метод спутниковых геодезических измерений (определений)	0.10	-
н107У	-	-	581619.26	2181728.62	Метод спутниковых геодезических измерений (определений)	0.10	-

<b>2. Сведения о частях границ уточняемого земельного участка с кадастровым номером 53:23:7400903:104 :</b>				
Обозначение части границ		Горизонтальное проложение (S), м	Описание прохождения части границ	Сведения о согласовании местоположения границ (согласовано/спорное)
от т.	до т.			
1	2	3	4	5
н107У	н128У	6.17	-	-
н128У	н129У	4.01	-	-
н129У	н109У	6.18	-	-
н109У	н107У	4.02	-	-
<b>3. Сведения о характеристиках уточняемого земельного участка с кадастровым номером 53:23:7400903:104 :</b>				
№ п/п	Наименование характеристики земельного участка		Значение характеристики	
1	2		3	
1.	Адрес земельного участка		-	
1.1.	Сведения о местоположении земельного участка (при отсутствии адреса) в структурированном в соответствии с федеральной информационной адресной системой виде		-	
1.2.	Дополнительные сведения о местоположении земельного участка		-	
2.	Площадь земельного участка ± величина погрешности определения (вычисления) площади (P ± ΔP), м2		25 ± 2	
3.	Формула, примененная для вычисления предельной погрешности определения площади земельного участка, с подставленными значениями и итоговые (вычисленные) значения (ΔP), м2		$\Delta P = 3.5 * M_t * \sqrt{P} = 3.5 * 0,1 * \sqrt{25} = 2$	
4.	Площадь земельного участка согласно сведениям Единого государственного реестра недвижимости (P <sub>кад</sub> ), м2		24	
5.	Оценка расхождения P и P <sub>кад</sub> (P - P <sub>кад</sub> ), м2		1	
6.	Предельные минимальный и максимальный размеры земельного участка (P <sub>мин</sub> и P <sub>макс</sub> ), м2		-	
7.	Вид (виды) разрешенного использования		-	
7.1.	Дополнительные сведения об использовании земельного участка		-	
8.	Кадастровый или иной государственный учетный номер (инвентарный) здания, сооружения, объекта незавершенного строительства, расположенного на земельном участке		53:23:7400903:282	
9.	Сведения о земельных участках (землях общего пользования, территории общего пользования), посредством которых обеспечивается доступ		53:23:7400903:1 (1) Земли общего пользования	
10.	Иные сведения		-	
<b>4. Пояснения к сведениям об уточняемом земельном участке с кадастровым номером 53:23:7400903:104 :</b>				
1.	-			

## Сведения об уточняемых земельных участках

**1. Сведения о характерных точках границы уточняемого земельного участка с кадастровым номером 53:23:7400903:105 :**

**Система координат МСК-53, зона 2**

**Зона № 2**

Обозначение характерных точек границ	Координаты, м				Метод определения координат	Формулы, примененные для расчета средней квадратической погрешности определения координат характерных точек границ (Mt), с подставленными в такие формулы значениями и итоговые (вычисленные) значения Mt, м	Описание закрепления точки
	содержатся в Едином государственном реестре недвижимости		определены в результате выполнения комплексных кадастровых работ				
	X	Y	X	Y			
1	2	3	4	5	6	7	8
н109У	-	-	581615.61	2181726.94	Метод спутниковых геодезических измерений (определений)	0.10	-
н110У	-	-	581611.99	2181725.28	Метод спутниковых геодезических измерений (определений)	0.10	-
н130У	-	-	581609.42	2181730.90	Метод спутниковых геодезических измерений (определений)	0.10	-
н129У	-	-	581613.04	2181732.56	Метод спутниковых геодезических измерений (определений)	0.10	-
н109У	-	-	581615.61	2181726.94	Метод спутниковых геодезических измерений (определений)	0.10	-

<b>2. Сведения о частях границ уточняемого земельного участка с кадастровым номером 53:23:7400903:105 :</b>				
Обозначение части границ		Горизонтальное проложение (S), м	Описание прохождения части границ	Сведения о согласовании местоположения границ (согласовано/спорное)
от т.	до т.			
1	2	3	4	5
н109У	н110У	3.98	-	-
н110У	н130У	6.18	-	-
н130У	н129У	3.98	-	-
н129У	н109У	6.18	-	-
<b>3. Сведения о характеристиках уточняемого земельного участка с кадастровым номером 53:23:7400903:105 :</b>				
№ п/п	Наименование характеристики земельного участка	Значение характеристики		
1	2	3		
1.	Адрес земельного участка	-		
1.1.	Сведения о местоположении земельного участка (при отсутствии адреса) в структурированном в соответствии с федеральной информационной адресной системой виде	-		
1.2.	Дополнительные сведения о местоположении земельного участка	-		
2.	Площадь земельного участка ± величина погрешности определения (вычисления) площади (P ± ΔP), м2	25 ± 2		
3.	Формула, примененная для вычисления предельной погрешности определения площади земельного участка, с подставленными значениями и итоговые (вычисленные) значения (ΔP), м2	$\Delta P = 3.5 * M_t * \sqrt{P} = 3.5 * 0,1 * \sqrt{25} = 2$		
4.	Площадь земельного участка согласно сведениям Единого государственного реестра недвижимости (P <sub>кад</sub> ), м2	25		
5.	Оценка расхождения P и P <sub>кад</sub> (P - P <sub>кад</sub> ), м2	-		
6.	Предельные минимальный и максимальный размеры земельного участка (P <sub>мин</sub> и P <sub>макс</sub> ), м2	-		
7.	Вид (виды) разрешенного использования	-		
7.1.	Дополнительные сведения об использовании земельного участка	-		
8.	Кадастровый или иной государственный учетный номер (инвентарный) здания, сооружения, объекта незавершенного строительства, расположенного на земельном участке	-		
9.	Сведения о земельных участках (землях общего пользования, территории общего пользования), посредством которых обеспечивается доступ	53:23:7400903:1 (1) Земли общего пользования		
10.	Иные сведения	-		
<b>4. Пояснения к сведениям об уточняемом земельном участке с кадастровым номером 53:23:7400903:105 :</b>				
1.	-			

## Сведения об уточняемых земельных участках

**1. Сведения о характерных точках границы уточняемого земельного участка с кадастровым номером 53:23:7400903:106 :**

**Система координат МСК-53, зона 2**

**Зона № 2**

Обозначение характерных точек границ	Координаты, м				Метод определения координат	Формулы, примененные для расчета средней квадратической погрешности определения координат характерных точек границ (Mt), с подставленными в такие формулы значениями и итоговые (вычисленные) значения Mt, м	Описание закрепления точки
	содержатся в Едином государственном реестре недвижимости		определены в результате выполнения комплексных кадастровых работ				
	X	Y	X	Y			
1	2	3	4	5	6	7	8
н110У	-	-	581611.99	2181725.28	Метод спутниковых геодезических измерений (определений)	0.10	-
н113У	-	-	581608.40	2181723.64	Метод спутниковых геодезических измерений (определений)	0.10	-
н131У	-	-	581605.82	2181729.25	Метод спутниковых геодезических измерений (определений)	0.10	-
н130У	-	-	581609.42	2181730.90	Метод спутниковых геодезических измерений (определений)	0.10	-
н110У	-	-	581611.99	2181725.28	Метод спутниковых геодезических измерений (определений)	0.10	-



<b>2. Сведения о частях границ уточняемого земельного участка с кадастровым номером 53:23:7400903:106 :</b>				
Обозначение части границ		Горизонтальное проложение (S), м	Описание прохождения части границ	Сведения о согласовании местоположения границ (согласовано/спорное)
от т.	до т.			
1	2	3	4	5
н110У	н113У	3.95	-	-
н113У	н131У	6.17	-	-
н131У	н130У	3.96	-	-
н130У	н110У	6.18	-	-
<b>3. Сведения о характеристиках уточняемого земельного участка с кадастровым номером 53:23:7400903:106 :</b>				
№ п/п	Наименование характеристики земельного участка	Значение характеристики		
1	2	3		
1.	Адрес земельного участка	-		
1.1.	Сведения о местоположении земельного участка (при отсутствии адреса) в структурированном в соответствии с федеральной информационной адресной системой виде	-		
1.2.	Дополнительные сведения о местоположении земельного участка	-		
2.	Площадь земельного участка ± величина погрешности определения (вычисления) площади (P ± ΔP), м2	24 ± 2		
3.	Формула, примененная для вычисления предельной погрешности определения площади земельного участка, с подставленными значениями и итоговые (вычисленные) значения (ΔP), м2	$\Delta P = 3.5 * M_t * \sqrt{P} = 3.5 * 0,1 * \sqrt{24} = 2$		
4.	Площадь земельного участка согласно сведениям Единого государственного реестра недвижимости (P <sub>кад</sub> ), м2	25		
5.	Оценка расхождения P и P <sub>кад</sub> (P - P <sub>кад</sub> ), м2	1		
6.	Предельные минимальный и максимальный размеры земельного участка (P <sub>мин</sub> и P <sub>макс</sub> ), м2	-		
7.	Вид (виды) разрешенного использования	-		
7.1.	Дополнительные сведения об использовании земельного участка	-		
8.	Кадастровый или иной государственный учетный номер (инвентарный) здания, сооружения, объекта незавершенного строительства, расположенного на земельном участке	53:23:7400903:415		
9.	Сведения о земельных участках (землях общего пользования, территории общего пользования), посредством которых обеспечивается доступ	53:23:7400903:1 (1) Земли общего пользования		
10.	Иные сведения	-		
<b>4. Пояснения к сведениям об уточняемом земельном участке с кадастровым номером 53:23:7400903:106 :</b>				
1.	-			

## Сведения об уточняемых земельных участках

**1. Сведения о характерных точках границы уточняемого земельного участка с кадастровым номером 53:23:7400903:107 :**

**Система координат МСК-53, зона 2**

**Зона № 2**

Обозначение характерных точек границ	Координаты, м				Метод определения координат	Формулы, примененные для расчета средней квадратической погрешности определения координат характерных точек границ (Mt), с подставленными в такие формулы значениями и итоговые (вычисленные) значения Mt, м	Описание закрепления точки
	содержатся в Едином государственном реестре недвижимости		определены в результате выполнения комплексных кадастровых работ				
	X	Y	X	Y			
1	2	3	4	5	6	7	8
н132У	-	-	581608.19	2181723.66	Метод спутниковых геодезических измерений (определений)	0.10	-
н133У	-	-	581606.03	2181728.36	Метод спутниковых геодезических измерений (определений)	0.10	-
н134У	-	-	581602.82	2181726.88	Метод спутниковых геодезических измерений (определений)	0.10	-
н135У	-	-	581604.97	2181722.18	Метод спутниковых геодезических измерений (определений)	0.10	-
н132У	-	-	581608.19	2181723.66	Метод спутниковых геодезических измерений (определений)	0.10	-

<b>2. Сведения о частях границ уточняемого земельного участка с кадастровым номером 53:23:7400903:107 :</b>				
Обозначение части границ		Горизонтальное проложение (S), м	Описание прохождения части границ	Сведения о согласовании местоположения границ (согласовано/спорное)
от т.	до т.			
1	2	3	4	5
н132У	н133У	5.17	-	-
н133У	н134У	3.53	-	-
н134У	н135У	5.17	-	-
н135У	н132У	3.54	-	-
<b>3. Сведения о характеристиках уточняемого земельного участка с кадастровым номером 53:23:7400903:107 :</b>				
№ п/п	Наименование характеристики земельного участка	Значение характеристики		
1	2	3		
1.	Адрес земельного участка	-		
1.1.	Сведения о местоположении земельного участка (при отсутствии адреса) в структурированном в соответствии с федеральной информационной адресной системой виде	-		
1.2.	Дополнительные сведения о местоположении земельного участка	-		
2.	Площадь земельного участка ± величина погрешности определения (вычисления) площади (P ± ΔP), м2	18 ± 1		
3.	Формула, примененная для вычисления предельной погрешности определения площади земельного участка, с подставленными значениями и итоговые (вычисленные) значения (ΔP), м2	$\Delta P = 3.5 * M_t * \sqrt{P} = 3.5 * 0,1 * \sqrt{18} = 1$		
4.	Площадь земельного участка согласно сведениям Единого государственного реестра недвижимости (P <sub>кад</sub> ), м2	17		
5.	Оценка расхождения P и P <sub>кад</sub> (P - P <sub>кад</sub> ), м2	1		
6.	Предельные минимальный и максимальный размеры земельного участка (P <sub>мин</sub> и P <sub>макс</sub> ), м2	-		
7.	Вид (виды) разрешенного использования	-		
7.1.	Дополнительные сведения об использовании земельного участка	-		
8.	Кадастровый или иной государственный учетный номер (инвентарный) здания, сооружения, объекта незавершенного строительства, расположенного на земельном участке	53:23:7400903:224		
9.	Сведения о земельных участках (землях общего пользования, территории общего пользования), посредством которых обеспечивается доступ	53:23:7400903:1, Земли общего пользования (1) Земли общего пользования		
10.	Иные сведения	-		
<b>4. Пояснения к сведениям об уточняемом земельном участке с кадастровым номером 53:23:7400903:107 :</b>				
1.	-			

## Сведения об уточняемых земельных участках

**1. Сведения о характерных точках границы уточняемого земельного участка с кадастровым номером 53:23:7400903:109 :**

**Система координат МСК-53, зона 2**

**Зона № 2**

Обозначение характерных точек границ	Координаты, м				Метод определения координат	Формулы, примененные для расчета средней квадратической погрешности определения координат характерных точек границ (Mt), с подставленными в такие формулы значениями и итоговые (вычисленные) значения Mt, м	Описание закрепления точки
	содержатся в Едином государственном реестре недвижимости		определены в результате выполнения комплексных кадастровых работ				
	X	Y	X	Y			
1	2	3	4	5	6	7	8
96	-	-	581601.12	2181720.30	Метод спутниковых геодезических измерений (определений)	0.10	-
100	-	-	581597.72	2181718.74	Метод спутниковых геодезических измерений (определений)	0.10	-
n138У	-	-	581595.19	2181724.37	Метод спутниковых геодезических измерений (определений)	0.10	-
n139У	-	-	581598.54	2181725.91	Метод спутниковых геодезических измерений (определений)	0.10	-
96	-	-	581601.12	2181720.30	Метод спутниковых геодезических измерений (определений)	0.10	-

<b>2. Сведения о частях границ уточняемого земельного участка с кадастровым номером 53:23:7400903:109 :</b>				
Обозначение части границ		Горизонтальное проложение (S), м	Описание прохождения части границ	Сведения о согласовании местоположения границ (согласовано/спорное)
от т.	до т.			
1	2	3	4	5
96	100	3.74	-	-
100	н138У	6.17	-	-
н138У	н139У	3.69	-	-
н139У	96	6.17	-	-
<b>3. Сведения о характеристиках уточняемого земельного участка с кадастровым номером 53:23:7400903:109 :</b>				
№ п/п	Наименование характеристики земельного участка	Значение характеристики		
1	2	3		
1.	Адрес земельного участка	-		
1.1.	Сведения о местоположении земельного участка (при отсутствии адреса) в структурированном в соответствии с федеральной информационной адресной системой виде	-		
1.2.	Дополнительные сведения о местоположении земельного участка	-		
2.	Площадь земельного участка ± величина погрешности определения (вычисления) площади (P ± ΔP), м2	23 ± 2		
3.	Формула, примененная для вычисления предельной погрешности определения площади земельного участка, с подставленными значениями и итоговые (вычисленные) значения (ΔP), м2	$\Delta P = 3.5 * M_t * \sqrt{P} = 3.5 * 0,1 * \sqrt{23} = 2$		
4.	Площадь земельного участка согласно сведениям Единого государственного реестра недвижимости (P <sub>кад</sub> ), м2	24		
5.	Оценка расхождения P и P <sub>кад</sub> (P - P <sub>кад</sub> ), м2	1		
6.	Предельные минимальный и максимальный размеры земельного участка (P <sub>мин</sub> и P <sub>макс</sub> ), м2	-		
7.	Вид (виды) разрешенного использования	-		
7.1.	Дополнительные сведения об использовании земельного участка	-		
8.	Кадастровый или иной государственный учетный номер (инвентарный) здания, сооружения, объекта незавершенного строительства, расположенного на земельном участке	53:23:7400903:199		
9.	Сведения о земельных участках (землях общего пользования, территории общего пользования), посредством которых обеспечивается доступ	53:23:7400903:1 (1) Земли общего пользования		
10.	Иные сведения	-		
<b>4. Пояснения к сведениям об уточняемом земельном участке с кадастровым номером 53:23:7400903:109 :</b>				
1.	-			

## Сведения об уточняемых земельных участках

**1. Сведения о характерных точках границы уточняемого земельного участка с кадастровым номером 53:23:7400903:61 :**

**Система координат МСК-53, зона 2**

**Зона № 2**

Обозначение характерных точек границ	Координаты, м				Метод определения координат	Формулы, примененные для расчета средней квадратической погрешности определения координат характерных точек границ (Mt), с подставленными в такие формулы значениями и итоговые (вычисленные) значения Mt, м	Описание закрепления точки
	содержатся в Едином государственном реестре недвижимости		определены в результате выполнения комплексных кадастровых работ				
	X	Y	X	Y			
1	2	3	4	5	6	7	8
н119У	-	-	581576.00	2181708.78	Метод спутниковых геодезических измерений (определений)	0.10	-
н121У	-	-	581572.44	2181707.14	Метод спутниковых геодезических измерений (определений)	0.10	-
н143У	-	-	581569.86	2181712.76	Метод спутниковых геодезических измерений (определений)	0.10	-
114	-	-	581573.38	2181714.37	Метод спутниковых геодезических измерений (определений)	0.10	-
н119У	-	-	581576.00	2181708.78	Метод спутниковых геодезических измерений (определений)	0.10	-

<b>2. Сведения о частях границ уточняемого земельного участка с кадастровым номером 53:23:7400903:61 :</b>				
Обозначение части границ		Горизонтальное проложение (S), м	Описание прохождения части границ	Сведения о согласовании местоположения границ (согласовано/спорное)
от т.	до т.			
1	2	3	4	5
н119У	н121У	3.92	-	-
н121У	н143У	6.18	-	-
н143У	114	3.87	-	-
114	н119У	6.17	-	-
<b>3. Сведения о характеристиках уточняемого земельного участка с кадастровым номером 53:23:7400903:61 :</b>				
№ п/п	Наименование характеристики земельного участка	Значение характеристики		
1	2	3		
1.	Адрес земельного участка	-		
1.1.	Сведения о местоположении земельного участка (при отсутствии адреса) в структурированном в соответствии с федеральной информационной адресной системой виде	-		
1.2.	Дополнительные сведения о местоположении земельного участка	-		
2.	Площадь земельного участка ± величина погрешности определения (вычисления) площади (P ± ΔP), м2	24 ± 2		
3.	Формула, примененная для вычисления предельной погрешности определения площади земельного участка, с подставленными значениями и итоговые (вычисленные) значения (ΔP), м2	$\Delta P = 3.5 * M_t * \sqrt{P} = 3.5 * 0,1 * \sqrt{24} = 2$		
4.	Площадь земельного участка согласно сведениям Единого государственного реестра недвижимости (P <sub>кад</sub> ), м2	24		
5.	Оценка расхождения P и P <sub>кад</sub> (P - P <sub>кад</sub> ), м2	-		
6.	Предельные минимальный и максимальный размеры земельного участка (P <sub>мин</sub> и P <sub>макс</sub> ), м2	-		
7.	Вид (виды) разрешенного использования	-		
7.1.	Дополнительные сведения об использовании земельного участка	-		
8.	Кадастровый или иной государственный учетный номер (инвентарный) здания, сооружения, объекта незавершенного строительства, расположенного на земельном участке	53:23:7400903:198		
9.	Сведения о земельных участках (землях общего пользования, территории общего пользования), посредством которых обеспечивается доступ	53:23:7400903:1 (1) Земли общего пользования		
10.	Иные сведения	-		
<b>4. Пояснения к сведениям об уточняемом земельном участке с кадастровым номером 53:23:7400903:61 :</b>				
1.	-			

## Сведения об уточняемых земельных участках

**1. Сведения о характерных точках границы уточняемого земельного участка с кадастровым номером 53:23:7400903:117 :**

**Система координат МСК-53, зона 2**

**Зона № 2**

Обозначение характерных точек границ	Координаты, м				Метод опреде ления коор динат	Формулы, примененные для расчета средней квадратической погрешности определения координат характерных точек границ (Mt), с подставленными в такие формулы значениями и итоговые (вычисленные) значения Mt, м	Описание закрепле ния точки
	содержатся в Едином государственном реестре недвижимости		определены в результате выполнения комплексных кадастровых работ				
	X	Y	X	Y			
1	2	3	4	5	6	7	8
н121У	-	-	581572.44	2181707.14	Метод спутник овых геодези ческих измерен ий (опреде лений)	0.10	-
н123У	-	-	581568.89	2181705.52	Метод спутник овых геодези ческих измерен ий (опреде лений)	0.10	-
н144У	-	-	581566.31	2181711.13	Метод спутник овых геодези ческих измерен ий (опреде лений)	0.10	-
н143У	-	-	581569.86	2181712.76	Метод спутник овых геодези ческих измерен ий (опреде лений)	0.10	-
н121У	-	-	581572.44	2181707.14	Метод спутник овых геодези ческих измерен ий (опреде лений)	0.10	-



<b>2. Сведения о частях границ уточняемого земельного участка с кадастровым номером 53:23:7400903:117 :</b>				
Обозначение части границ		Горизонтальное проложение (S), м	Описание прохождения части границ	Сведения о согласовании местоположения границ (согласовано/спорное)
от т.	до т.			
1	2	3	4	5
н121У	н123У	3.90	-	-
н123У	н144У	6.17	-	-
н144У	н143У	3.91	-	-
н143У	н121У	6.18	-	-
<b>3. Сведения о характеристиках уточняемого земельного участка с кадастровым номером 53:23:7400903:117 :</b>				
№ п/п	Наименование характеристики земельного участка	Значение характеристики		
1	2	3		
1.	Адрес земельного участка	-		
1.1.	Сведения о местоположении земельного участка (при отсутствии адреса) в структурированном в соответствии с федеральной информационной адресной системой виде	-		
1.2.	Дополнительные сведения о местоположении земельного участка	-		
2.	Площадь земельного участка ± величина погрешности определения (вычисления) площади (P ± ΔP), м2	24 ± 2		
3.	Формула, примененная для вычисления предельной погрешности определения площади земельного участка, с подставленными значениями и итоговые (вычисленные) значения (ΔP), м2	$\Delta P = 3.5 * M_t * \sqrt{P} = 3.5 * 0,1 * \sqrt{24} = 2$		
4.	Площадь земельного участка согласно сведениям Единого государственного реестра недвижимости (P <sub>кад</sub> ), м2	24		
5.	Оценка расхождения P и P <sub>кад</sub> (P - P <sub>кад</sub> ), м2	-		
6.	Предельные минимальный и максимальный размеры земельного участка (P <sub>мин</sub> и P <sub>макс</sub> ), м2	-		
7.	Вид (виды) разрешенного использования	-		
7.1.	Дополнительные сведения об использовании земельного участка	-		
8.	Кадастровый или иной государственный учетный номер (инвентарный) здания, сооружения, объекта незавершенного строительства, расположенного на земельном участке	53:23:7400903:223		
9.	Сведения о земельных участках (землях общего пользования, территории общего пользования), посредством которых обеспечивается доступ	53:23:7400903:1 (1) Земли общего пользования		
10.	Иные сведения	-		
<b>4. Пояснения к сведениям об уточняемом земельном участке с кадастровым номером 53:23:7400903:117 :</b>				
1.	-			

## Сведения об уточняемых земельных участках

**1. Сведения о характерных точках границы уточняемого земельного участка с кадастровым номером 53:23:7400903:119 :**

**Система координат МСК-53, зона 2**

**Зона № 2**

Обозначение характерных точек границ	Координаты, м				Метод опреде ления коор динат	Формулы, примененные для расчета средней квадратической погрешности определения координат характерных точек границ (Mt), с подставленными в такие формулы значениями и итоговые (вычисленные) значения Mt, м	Описание закрепле ния точки
	содержатся в Едином государственном реестре недвижимости		определены в результате выполнения комплексных кадастровых работ				
	X	Y	X	Y			
1	2	3	4	5	6	7	8
н145У	-	-	581620.23	2181745.69	Метод спутник овых геодези ческих измерен ий (опреде лений)	0.10	-
н146У	-	-	581617.66	2181751.29	Метод спутник овых геодези ческих измерен ий (опреде лений)	0.10	-
н147У	-	-	581613.92	2181749.57	Метод спутник овых геодези ческих измерен ий (опреде лений)	0.10	-
н148У	-	-	581616.49	2181743.97	Метод спутник овых геодези ческих измерен ий (опреде лений)	0.10	-
н145У	-	-	581620.23	2181745.69	Метод спутник овых геодези ческих измерен ий (опреде лений)	0.10	-

<b>2. Сведения о частях границ уточняемого земельного участка с кадастровым номером 53:23:7400903:119 :</b>				
Обозначение части границ		Горизонтальное проложение (S), м	Описание прохождения части границ	Сведения о согласовании местоположения границ (согласовано/спорное)
от т.	до т.			
1	2	3	4	5
н145У	н146У	6.16	-	-
н146У	н147У	4.12	-	-
н147У	н148У	6.16	-	-
н148У	н145У	4.12	-	-
<b>3. Сведения о характеристиках уточняемого земельного участка с кадастровым номером 53:23:7400903:119 :</b>				
№ п/п	Наименование характеристики земельного участка	Значение характеристики		
1	2	3		
1.	Адрес земельного участка	-		
1.1.	Сведения о местоположении земельного участка (при отсутствии адреса) в структурированном в соответствии с федеральной информационной адресной системой виде	-		
1.2.	Дополнительные сведения о местоположении земельного участка	-		
2.	Площадь земельного участка ± величина погрешности определения (вычисления) площади (P ± ΔP), м2	25 ± 2		
3.	Формула, примененная для вычисления предельной погрешности определения площади земельного участка, с подставленными значениями и итоговые (вычисленные) значения (ΔP), м2	$\Delta P = 3.5 * M_t * \sqrt{P} = 3.5 * 0,1 * \sqrt{25} = 2$		
4.	Площадь земельного участка согласно сведениям Единого государственного реестра недвижимости (P <sub>кад</sub> ), м2	26		
5.	Оценка расхождения P и P <sub>кад</sub> (P - P <sub>кад</sub> ), м2	1		
6.	Предельные минимальный и максимальный размеры земельного участка (P <sub>мин</sub> и P <sub>макс</sub> ), м2	-		
7.	Вид (виды) разрешенного использования	-		
7.1.	Дополнительные сведения об использовании земельного участка	-		
8.	Кадастровый или иной государственный учетный номер (инвентарный) здания, сооружения, объекта незавершенного строительства, расположенного на земельном участке	53:23:7400903:265		
9.	Сведения о земельных участках (землях общего пользования, территории общего пользования), посредством которых обеспечивается доступ	53:23:7400903:1 (1) Земли общего пользования		
10.	Иные сведения	-		
<b>4. Пояснения к сведениям об уточняемом земельном участке с кадастровым номером 53:23:7400903:119 :</b>				
1.	-			

## Сведения об уточняемых земельных участках

**1. Сведения о характерных точках границы уточняемого земельного участка с кадастровым номером 53:23:7400903:120 :**

**Система координат МСК-53, зона 2**

**Зона № 2**

Обозначение характерных точек границ	Координаты, м				Метод определения координат	Формулы, примененные для расчета средней квадратической погрешности определения координат характерных точек границ (Mt), с подставленными в такие формулы значениями и итоговые (вычисленные) значения Mt, м	Описание закрепления точки
	содержатся в Едином государственном реестре недвижимости		определены в результате выполнения комплексных кадастровых работ				
	X	Y	X	Y			
1	2	3	4	5	6	7	8
н148У	-	-	581616.49	2181743.97	Метод спутниковых геодезических измерений (определений)	0.10	-
н147У	-	-	581613.92	2181749.57	Метод спутниковых геодезических измерений (определений)	0.10	-
н149У	-	-	581610.32	2181747.92	Метод спутниковых геодезических измерений (определений)	0.10	-
н150У	-	-	581612.89	2181742.32	Метод спутниковых геодезических измерений (определений)	0.10	-
н148У	-	-	581616.49	2181743.97	Метод спутниковых геодезических измерений (определений)	0.10	-

<b>2. Сведения о частях границ уточняемого земельного участка с кадастровым номером 53:23:7400903:120 :</b>				
Обозначение части границ		Горизонтальное проложение (S), м	Описание прохождения части границ	Сведения о согласовании местоположения границ (согласовано/спорное)
от т.	до т.			
1	2	3	4	5
н148У	н147У	6.16	-	-
н147У	н149У	3.96	-	-
н149У	н150У	6.16	-	-
н150У	н148У	3.96	-	-
<b>3. Сведения о характеристиках уточняемого земельного участка с кадастровым номером 53:23:7400903:120 :</b>				
№ п/п	Наименование характеристики земельного участка	Значение характеристики		
1	2	3		
1.	Адрес земельного участка	-		
1.1.	Сведения о местоположении земельного участка (при отсутствии адреса) в структурированном в соответствии с федеральной информационной адресной системой виде	-		
1.2.	Дополнительные сведения о местоположении земельного участка	-		
2.	Площадь земельного участка ± величина погрешности определения (вычисления) площади (P ± ΔP), м2	24 ± 2		
3.	Формула, примененная для вычисления предельной погрешности определения площади земельного участка, с подставленными значениями и итоговые (вычисленные) значения (ΔP), м2	$\Delta P = 3.5 * M_t * \sqrt{P} = 3.5 * 0,1 * \sqrt{24} = 2$		
4.	Площадь земельного участка согласно сведениям Единого государственного реестра недвижимости (P <sub>кад</sub> ), м2	25		
5.	Оценка расхождения P и P <sub>кад</sub> (P - P <sub>кад</sub> ), м2	1		
6.	Предельные минимальный и максимальный размеры земельного участка (P <sub>мин</sub> и P <sub>макс</sub> ), м2	-		
7.	Вид (виды) разрешенного использования	-		
7.1.	Дополнительные сведения об использовании земельного участка	-		
8.	Кадастровый или иной государственный учетный номер (инвентарный) здания, сооружения, объекта незавершенного строительства, расположенного на земельном участке	53:23:7400903:197		
9.	Сведения о земельных участках (землях общего пользования, территории общего пользования), посредством которых обеспечивается доступ	53:23:7400903:1 (1) Земли общего пользования		
10.	Иные сведения	-		
<b>4. Пояснения к сведениям об уточняемом земельном участке с кадастровым номером 53:23:7400903:120 :</b>				
1.	-			

## Сведения об уточняемых земельных участках

**1. Сведения о характерных точках границы уточняемого земельного участка с кадастровым номером 53:23:7400903:121 :**

**Система координат МСК-53, зона 2**

**Зона № 2**

Обозначение характерных точек границ	Координаты, м				Метод определения координат	Формулы, примененные для расчета средней квадратической погрешности определения координат характерных точек границ (Mt), с подставленными в такие формулы значениями и итоговые (вычисленные) значения Mt, м	Описание закрепления точки
	содержатся в Едином государственном реестре недвижимости		определены в результате выполнения комплексных кадастровых работ				
	X	Y	X	Y			
1	2	3	4	5	6	7	8
н150У	-	-	581612.89	2181742.32	Метод спутниковых геодезических измерений (определений)	0.10	-
н149У	-	-	581610.32	2181747.92	Метод спутниковых геодезических измерений (определений)	0.10	-
н151У	-	-	581606.55	2181746.20	Метод спутниковых геодезических измерений (определений)	0.10	-
н152У	-	-	581609.11	2181740.59	Метод спутниковых геодезических измерений (определений)	0.10	-
н150У	-	-	581612.89	2181742.32	Метод спутниковых геодезических измерений (определений)	0.10	-

<b>2. Сведения о частях границ уточняемого земельного участка с кадастровым номером 53:23:7400903:121 :</b>				
Обозначение части границ		Горизонтальное проложение (S), м	Описание прохождения части границ	Сведения о согласовании местоположения границ (согласовано/спорное)
от т.	до т.			
1	2	3	4	5
н150У	н149У	6.16	-	-
н149У	н151У	4.14	-	-
н151У	н152У	6.17	-	-
н152У	н150У	4.16	-	-
<b>3. Сведения о характеристиках уточняемого земельного участка с кадастровым номером 53:23:7400903:121 :</b>				
№ п/п	Наименование характеристики земельного участка	Значение характеристики		
1	2	3		
1.	Адрес земельного участка	-		
1.1.	Сведения о местоположении земельного участка (при отсутствии адреса) в структурированном в соответствии с федеральной информационной адресной системой виде	-		
1.2.	Дополнительные сведения о местоположении земельного участка	-		
2.	Площадь земельного участка ± величина погрешности определения (вычисления) площади (P ± ΔP), м2	26 ± 2		
3.	Формула, примененная для вычисления предельной погрешности определения площади земельного участка, с подставленными значениями и итоговые (вычисленные) значения (ΔP), м2	$\Delta P = 3.5 * M_t * \sqrt{P} = 3.5 * 0,1 * \sqrt{26} = 2$		
4.	Площадь земельного участка согласно сведениям Единого государственного реестра недвижимости (P <sub>кад</sub> ), м2	25		
5.	Оценка расхождения P и P <sub>кад</sub> (P - P <sub>кад</sub> ), м2	1		
6.	Предельные минимальный и максимальный размеры земельного участка (P <sub>мин</sub> и P <sub>макс</sub> ), м2	-		
7.	Вид (виды) разрешенного использования	-		
7.1.	Дополнительные сведения об использовании земельного участка	-		
8.	Кадастровый или иной государственный учетный номер (инвентарный) здания, сооружения, объекта незавершенного строительства, расположенного на земельном участке	-		
9.	Сведения о земельных участках (землях общего пользования, территории общего пользования), посредством которых обеспечивается доступ	53:23:7400903:1 (1) Земли общего пользования		
10.	Иные сведения	-		
<b>4. Пояснения к сведениям об уточняемом земельном участке с кадастровым номером 53:23:7400903:121 :</b>				
1.	-			

## Сведения об уточняемых земельных участках

**1. Сведения о характерных точках границы уточняемого земельного участка с кадастровым номером 53:23:7400903:122 :**

**Система координат МСК-53, зона 2**

**Зона № 2**

Обозначение характерных точек границ	Координаты, м				Метод опреде ления коор динат	Формулы, примененные для расчета средней квадратической погрешности определения координат характерных точек границ (Mt), с подставленными в такие формулы значениями и итоговые (вычисленные) значения Mt, м	Описание закрепле ния точки
	содержатся в Едином государственном реестре недвижимости		определены в результате выполнения комплексных кадастровых работ				
	X	Y	X	Y			
1	2	3	4	5	6	7	8
н152У	-	-	581609.11	2181740.59	Метод спутник овых геодези ческих измерен ий (опреде лений)	0.10	-
н151У	-	-	581606.55	2181746.20	Метод спутник овых геодези ческих измерен ий (опреде лений)	0.10	-
н153У	-	-	581602.90	2181744.53	Метод спутник овых геодези ческих измерен ий (опреде лений)	0.10	-
н154У	-	-	581605.47	2181738.92	Метод спутник овых геодези ческих измерен ий (опреде лений)	0.10	-
н152У	-	-	581609.11	2181740.59	Метод спутник овых геодези ческих измерен ий (опреде лений)	0.10	-



<b>2. Сведения о частях границ уточняемого земельного участка с кадастровым номером 53:23:7400903:122 :</b>				
Обозначение части границ		Горизонтальное проложение (S), м	Описание прохождения части границ	Сведения о согласовании местоположения границ (согласовано/спорное)
от т.	до т.			
1	2	3	4	5
н152У	н151У	6.17	-	-
н151У	н153У	4.01	-	-
н153У	н154У	6.17	-	-
н154У	н152У	4.00	-	-
<b>3. Сведения о характеристиках уточняемого земельного участка с кадастровым номером 53:23:7400903:122 :</b>				
№ п/п	Наименование характеристики земельного участка	Значение характеристики		
1	2	3		
1.	Адрес земельного участка	-		
1.1.	Сведения о местоположении земельного участка (при отсутствии адреса) в структурированном в соответствии с федеральной информационной адресной системой виде	-		
1.2.	Дополнительные сведения о местоположении земельного участка	-		
2.	Площадь земельного участка ± величина погрешности определения (вычисления) площади (P ± ΔP), м2	25 ± 2		
3.	Формула, примененная для вычисления предельной погрешности определения площади земельного участка, с подставленными значениями и итоговые (вычисленные) значения (ΔP), м2	$\Delta P = 3.5 * M_t * \sqrt{P} = 3.5 * 0,1 * \sqrt{25} = 2$		
4.	Площадь земельного участка согласно сведениям Единого государственного реестра недвижимости (P <sub>кад</sub> ), м2	25		
5.	Оценка расхождения P и P <sub>кад</sub> (P - P <sub>кад</sub> ), м2	-		
6.	Предельные минимальный и максимальный размеры земельного участка (P <sub>мин</sub> и P <sub>макс</sub> ), м2	-		
7.	Вид (виды) разрешенного использования	-		
7.1.	Дополнительные сведения об использовании земельного участка	-		
8.	Кадастровый или иной государственный учетный номер (инвентарный) здания, сооружения, объекта незавершенного строительства, расположенного на земельном участке	53:23:7400903:424		
9.	Сведения о земельных участках (землях общего пользования, территории общего пользования), посредством которых обеспечивается доступ	53:23:7400903:1 (1) Земли общего пользования		
10.	Иные сведения	-		
<b>4. Пояснения к сведениям об уточняемом земельном участке с кадастровым номером 53:23:7400903:122 :</b>				
1.	-			

## Сведения об уточняемых земельных участках

**1. Сведения о характерных точках границы уточняемого земельного участка с кадастровым номером 53:23:7400903:123 :**

**Система координат МСК-53, зона 2**

**Зона № 2**

Обозначение характерных точек границ	Координаты, м				Метод определения координат	Формулы, примененные для расчета средней квадратической погрешности определения координат характерных точек границ (Mt), с подставленными в такие формулы значениями и итоговые (вычисленные) значения Mt, м	Описание закрепления точки
	содержатся в Едином государственном реестре недвижимости		определены в результате выполнения комплексных кадастровых работ				
	X	Y	X	Y			
1	2	3	4	5	6	7	8
н154У	-	-	581605.47	2181738.92	Метод спутниковых геодезических измерений (определений)	0.10	-
н153У	-	-	581602.90	2181744.53	Метод спутниковых геодезических измерений (определений)	0.10	-
н155У	-	-	581599.25	2181742.85	Метод спутниковых геодезических измерений (определений)	0.10	-
н156У	-	-	581601.81	2181737.25	Метод спутниковых геодезических измерений (определений)	0.10	-
н154У	-	-	581605.47	2181738.92	Метод спутниковых геодезических измерений (определений)	0.10	-

<b>2. Сведения о частях границ уточняемого земельного участка с кадастровым номером 53:23:7400903:123 :</b>				
Обозначение части границ		Горизонтальное проложение (S), м	Описание прохождения части границ	Сведения о согласовании местоположения границ (согласовано/спорное)
от т.	до т.			
1	2	3	4	5
н154У	н153У	6.17	-	-
н153У	н155У	4.02	-	-
н155У	н156У	6.16	-	-
н156У	н154У	4.02	-	-
<b>3. Сведения о характеристиках уточняемого земельного участка с кадастровым номером 53:23:7400903:123 :</b>				
№ п/п	Наименование характеристики земельного участка	Значение характеристики		
1	2	3		
1.	Адрес земельного участка	-		
1.1.	Сведения о местоположении земельного участка (при отсутствии адреса) в структурированном в соответствии с федеральной информационной адресной системой виде	-		
1.2.	Дополнительные сведения о местоположении земельного участка	-		
2.	Площадь земельного участка ± величина погрешности определения (вычисления) площади (P ± ΔP), м2	25 ± 2		
3.	Формула, примененная для вычисления предельной погрешности определения площади земельного участка, с подставленными значениями и итоговые (вычисленные) значения (ΔP), м2	$\Delta P = 3.5 * M_t * \sqrt{P} = 3.5 * 0,1 * \sqrt{25} = 2$		
4.	Площадь земельного участка согласно сведениям Единого государственного реестра недвижимости (P <sub>кад</sub> ), м2	25		
5.	Оценка расхождения P и P <sub>кад</sub> (P - P <sub>кад</sub> ), м2	-		
6.	Предельные минимальный и максимальный размеры земельного участка (P <sub>мин</sub> и P <sub>макс</sub> ), м2	-		
7.	Вид (виды) разрешенного использования	-		
7.1.	Дополнительные сведения об использовании земельного участка	-		
8.	Кадастровый или иной государственный учетный номер (инвентарный) здания, сооружения, объекта незавершенного строительства, расположенного на земельном участке	53:23:7400903:423		
9.	Сведения о земельных участках (землях общего пользования, территории общего пользования), посредством которых обеспечивается доступ	53:23:7400903:1 (1) Земли общего пользования		
10.	Иные сведения	-		
<b>4. Пояснения к сведениям об уточняемом земельном участке с кадастровым номером 53:23:7400903:123 :</b>				
1.	-			

## Сведения об уточняемых земельных участках

**1. Сведения о характерных точках границы уточняемого земельного участка с кадастровым номером 53:23:7400903:124 :**

**Система координат МСК-53, зона 2**

**Зона № 2**

Обозначение характерных точек границ	Координаты, м				Метод определения координат	Формулы, примененные для расчета средней квадратической погрешности определения координат характерных точек границ (Mt), с подставленными в такие формулы значениями и итоговые (вычисленные) значения Mt, м	Описание закрепления точки
	содержатся в Едином государственном реестре недвижимости		определены в результате выполнения комплексных кадастровых работ				
	X	Y	X	Y			
1	2	3	4	5	6	7	8
н156У	-	-	581601.81	2181737.25	Метод спутниковых геодезических измерений (определений)	0.10	-
н155У	-	-	581599.25	2181742.85	Метод спутниковых геодезических измерений (определений)	0.10	-
н157У	-	-	581595.59	2181741.18	Метод спутниковых геодезических измерений (определений)	0.10	-
н158У	-	-	581598.16	2181735.57	Метод спутниковых геодезических измерений (определений)	0.10	-
н156У	-	-	581601.81	2181737.25	Метод спутниковых геодезических измерений (определений)	0.10	-

**2. Сведения о частях границ уточняемого земельного участка с кадастровым номером 53:23:7400903:124 :**

Обозначение части границ		Горизонтальное проложение (S), м	Описание прохождения части границ	Сведения о согласовании местоположения границ (согласовано/спорное)
от т.	до т.			
1	2	3	4	5
н156У	н155У	6.16	-	-
н155У	н157У	4.02	-	-
н157У	н158У	6.17	-	-
н158У	н156У	4.02	-	-

**3. Сведения о характеристиках уточняемого земельного участка с кадастровым номером 53:23:7400903:124 :**

№ п/п	Наименование характеристики земельного участка	Значение характеристики
1	2	3
1.	Адрес земельного участка	-
1.1.	Сведения о местоположении земельного участка (при отсутствии адреса) в структурированном в соответствии с федеральной информационной адресной системой виде	-
1.2.	Дополнительные сведения о местоположении земельного участка	-
2.	Площадь земельного участка ± величина погрешности определения (вычисления) площади (P ± ΔP), м2	25 ± 2
3.	Формула, примененная для вычисления предельной погрешности определения площади земельного участка, с подставленными значениями и итоговые (вычисленные) значения (ΔP), м2	$\Delta P = 3.5 * M_t * \sqrt{P} = 3.5 * 0,1 * \sqrt{25} = 2$
4.	Площадь земельного участка согласно сведениям Единого государственного реестра недвижимости (P <sub>кад</sub> ), м2	25
5.	Оценка расхождения P и P <sub>кад</sub> (P - P <sub>кад</sub> ), м2	-
6.	Предельные минимальный и максимальный размеры земельного участка (P <sub>мин</sub> и P <sub>макс</sub> ), м2	- -
7.	Вид (виды) разрешенного использования	-
7.1.	Дополнительные сведения об использовании земельного участка	-
8.	Кадастровый или иной государственный учетный номер (инвентарный) здания, сооружения, объекта незавершенного строительства, расположенного на земельном участке	53:23:7400903:287
9.	Сведения о земельных участках (землях общего пользования, территории общего пользования), посредством которых обеспечивается доступ	53:23:7400903:1 (1) Земли общего пользования
10.	Иные сведения	-

**4. Пояснения к сведениям об уточняемом земельном участке с кадастровым номером 53:23:7400903:124 :**

1.	-
----	---

## Сведения об уточняемых земельных участках

**1. Сведения о характерных точках границы уточняемого земельного участка с кадастровым номером 53:23:7400903:125 :**

**Система координат МСК-53, зона 2**

**Зона № 2**

Обозначение характерных точек границ	Координаты, м				Метод определения координат	Формулы, примененные для расчета средней квадратической погрешности определения координат характерных точек границ (Mt), с подставленными в такие формулы значениями и итоговые (вычисленные) значения Mt, м	Описание закрепления точки
	содержатся в Едином государственном реестре недвижимости		определены в результате выполнения комплексных кадастровых работ				
	X	Y	X	Y			
1	2	3	4	5	6	7	8
н158У	-	-	581598.16	2181735.57	Метод спутниковых геодезических измерений (определений)	0.10	-
н157У	-	-	581595.59	2181741.18	Метод спутниковых геодезических измерений (определений)	0.10	-
н159У	-	-	581592.06	2181739.56	Метод спутниковых геодезических измерений (определений)	0.10	-
н160У	-	-	581594.62	2181733.95	Метод спутниковых геодезических измерений (определений)	0.10	-
н158У	-	-	581598.16	2181735.57	Метод спутниковых геодезических измерений (определений)	0.10	-

<b>2. Сведения о частях границ уточняемого земельного участка с кадастровым номером 53:23:7400903:125 :</b>				
Обозначение части границ		Горизонтальное проложение (S), м	Описание прохождения части границ	Сведения о согласовании местоположения границ (согласовано/спорное)
от т.	до т.			
1	2	3	4	5
н158У	н157У	6.17	-	-
н157У	н159У	3.88	-	-
н159У	н160У	6.17	-	-
н160У	н158У	3.89	-	-
<b>3. Сведения о характеристиках уточняемого земельного участка с кадастровым номером 53:23:7400903:125 :</b>				
№ п/п	Наименование характеристики земельного участка		Значение характеристики	
1	2		3	
1.	Адрес земельного участка		-	
1.1.	Сведения о местоположении земельного участка (при отсутствии адреса) в структурированном в соответствии с федеральной информационной адресной системой виде		-	
1.2.	Дополнительные сведения о местоположении земельного участка		-	
2.	Площадь земельного участка ± величина погрешности определения (вычисления) площади (P ± ΔP), м2		24 ± 2	
3.	Формула, примененная для вычисления предельной погрешности определения площади земельного участка, с подставленными значениями и итоговые (вычисленные) значения (ΔP), м2		$\Delta P = 3.5 * M_t * \sqrt{P} = 3.5 * 0,1 * \sqrt{24} = 2$	
4.	Площадь земельного участка согласно сведениям Единого государственного реестра недвижимости (P <sub>кад</sub> ), м2		24	
5.	Оценка расхождения P и P <sub>кад</sub> (P - P <sub>кад</sub> ), м2		-	
6.	Предельные минимальный и максимальный размеры земельного участка (P <sub>мин</sub> и P <sub>макс</sub> ), м2		-	
7.	Вид (виды) разрешенного использования		-	
7.1.	Дополнительные сведения об использовании земельного участка		-	
8.	Кадастровый или иной государственный учетный номер (инвентарный) здания, сооружения, объекта незавершенного строительства, расположенного на земельном участке		53:23:7400903:222	
9.	Сведения о земельных участках (землях общего пользования, территории общего пользования), посредством которых обеспечивается доступ		53:23:7400903:1 (1) Земли общего пользования	
10.	Иные сведения		-	
<b>4. Пояснения к сведениям об уточняемом земельном участке с кадастровым номером 53:23:7400903:125 :</b>				
1.	-			

## Сведения об уточняемых земельных участках

**1. Сведения о характерных точках границы уточняемого земельного участка с кадастровым номером 53:23:7400903:129 :**

**Система координат МСК-53, зона 2**

**Зона № 2**

Обозначение характерных точек границ	Координаты, м				Метод определения координат	Формулы, примененные для расчета средней квадратической погрешности определения координат характерных точек границ (Mt), с подставленными в такие формулы значениями и итоговые (вычисленные) значения Mt, м	Описание закрепления точки
	содержатся в Едином государственном реестре недвижимости		определены в результате выполнения комплексных кадастровых работ				
	X	Y	X	Y			
1	2	3	4	5	6	7	8
128	-	-	581583.53	2181728.87	Метод спутниковых геодезических измерений (определений)	0.10	-
126	-	-	581580.96	2181734.47	Метод спутниковых геодезических измерений (определений)	0.10	-
н161У	-	-	581577.28	2181732.79	Метод спутниковых геодезических измерений (определений)	0.10	-
н162У	-	-	581579.85	2181727.18	Метод спутниковых геодезических измерений (определений)	0.10	-
128	-	-	581583.53	2181728.87	Метод спутниковых геодезических измерений (определений)	0.10	-



<b>2. Сведения о частях границ уточняемого земельного участка с кадастровым номером 53:23:7400903:129 :</b>				
Обозначение части границ		Горизонтальное проложение (S), м	Описание прохождения части границ	Сведения о согласовании местоположения границ (согласовано/спорное)
от т.	до т.			
1	2	3	4	5
128	126	6.16	-	-
126	н161У	4.05	-	-
н161У	н162У	6.17	-	-
н162У	128	4.05	-	-
<b>3. Сведения о характеристиках уточняемого земельного участка с кадастровым номером 53:23:7400903:129 :</b>				
№ п/п	Наименование характеристики земельного участка	Значение характеристики		
1	2	3		
1.	Адрес земельного участка	-		
1.1.	Сведения о местоположении земельного участка (при отсутствии адреса) в структурированном в соответствии с федеральной информационной адресной системой виде	-		
1.2.	Дополнительные сведения о местоположении земельного участка	-		
2.	Площадь земельного участка ± величина погрешности определения (вычисления) площади (P ± ΔP), м2	25 ± 2		
3.	Формула, примененная для вычисления предельной погрешности определения площади земельного участка, с подставленными значениями и итоговые (вычисленные) значения (ΔP), м2	$\Delta P = 3.5 * M_t * \sqrt{P} = 3.5 * 0,1 * \sqrt{25} = 2$		
4.	Площадь земельного участка согласно сведениям Единого государственного реестра недвижимости (P <sub>кад</sub> ), м2	25		
5.	Оценка расхождения P и P <sub>кад</sub> (P - P <sub>кад</sub> ), м2	-		
6.	Предельные минимальный и максимальный размеры земельного участка (P <sub>мин</sub> и P <sub>макс</sub> ), м2	-		
7.	Вид (виды) разрешенного использования	-		
7.1.	Дополнительные сведения об использовании земельного участка	-		
8.	Кадастровый или иной государственный учетный номер (инвентарный) здания, сооружения, объекта незавершенного строительства, расположенного на земельном участке	53:23:0000000:5545		
9.	Сведения о земельных участках (землях общего пользования, территории общего пользования), посредством которых обеспечивается доступ	53:23:7400903:1 (1) Земли общего пользования		
10.	Иные сведения	-		
<b>4. Пояснения к сведениям об уточняемом земельном участке с кадастровым номером 53:23:7400903:129 :</b>				
1.	-			

## Сведения об уточняемых земельных участках

**1. Сведения о характерных точках границы уточняемого земельного участка с кадастровым номером 53:23:7400903:131 :**

**Система координат МСК-53, зона 2**

**Зона № 2**

Обозначение характерных точек границ	Координаты, м				Метод опреде ления коор динат	Формулы, примененные для расчета средней квадратической погрешности определения координат характерных точек границ (Mt), с подставленными в такие формулы значениями и итоговые (вычисленные) значения Mt, м	Описание закрепле ния точки
	содержатся в Едином государственном реестре недвижимости		определены в результате выполнения комплексных кадастровых работ				
	X	Y	X	Y			
1	2	3	4	5	6	7	8
132	-	-	581576.58	2181725.69	Метод спутник овых геодези ческих измерен ий (опреде лений)	0.10	-
131	-	-	581574.01	2181731.29	Метод спутник овых геодези ческих измерен ий (опреде лений)	0.10	-
н163У	-	-	581570.09	2181729.50	Метод спутник овых геодези ческих измерен ий (опреде лений)	0.10	-
н164У	-	-	581572.66	2181723.89	Метод спутник овых геодези ческих измерен ий (опреде лений)	0.10	-
132	-	-	581576.58	2181725.69	Метод спутник овых геодези ческих измерен ий (опреде лений)	0.10	-

<b>2. Сведения о частях границ уточняемого земельного участка с кадастровым номером 53:23:7400903:131 :</b>				
Обозначение части границ		Горизонтальное проложение (S), м	Описание прохождения части границ	Сведения о согласовании местоположения границ (согласовано/спорное)
от т.	до т.			
1	2	3	4	5
132	131	6.16	-	-
131	н163У	4.31	-	-
н163У	н164У	6.17	-	-
н164У	132	4.31	-	-
<b>3. Сведения о характеристиках уточняемого земельного участка с кадастровым номером 53:23:7400903:131 :</b>				
№ п/п	Наименование характеристики земельного участка	Значение характеристики		
1	2	3		
1.	Адрес земельного участка	-		
1.1.	Сведения о местоположении земельного участка (при отсутствии адреса) в структурированном в соответствии с федеральной информационной адресной системой виде	-		
1.2.	Дополнительные сведения о местоположении земельного участка	-		
2.	Площадь земельного участка ± величина погрешности определения (вычисления) площади (P ± ΔP), м2	27 ± 2		
3.	Формула, примененная для вычисления предельной погрешности определения площади земельного участка, с подставленными значениями и итоговые (вычисленные) значения (ΔP), м2	$\Delta P = 3.5 * M_t * \sqrt{P} = 3.5 * 0,1 * \sqrt{27} = 2$		
4.	Площадь земельного участка согласно сведениям Единого государственного реестра недвижимости (P <sub>кад</sub> ), м2	25		
5.	Оценка расхождения P и P <sub>кад</sub> (P - P <sub>кад</sub> ), м2	2		
6.	Предельные минимальный и максимальный размеры земельного участка (P <sub>мин</sub> и P <sub>макс</sub> ), м2	-		
7.	Вид (виды) разрешенного использования	-		
7.1.	Дополнительные сведения об использовании земельного участка	-		
8.	Кадастровый или иной государственный учетный номер (инвентарный) здания, сооружения, объекта незавершенного строительства, расположенного на земельном участке	53:23:7400903:219		
9.	Сведения о земельных участках (землях общего пользования, территории общего пользования), посредством которых обеспечивается доступ	53:23:7400903:1 (1) Земли общего пользования		
10.	Иные сведения	-		
<b>4. Пояснения к сведениям об уточняемом земельном участке с кадастровым номером 53:23:7400903:131 :</b>				
1.	-			

## Сведения об уточняемых земельных участках

**1. Сведения о характерных точках границы уточняемого земельного участка с кадастровым номером 53:23:7400903:133 :**

**Система координат МСК-53, зона 2**

**Зона № 2**

Обозначение характерных точек границ	Координаты, м				Метод определения координат	Формулы, примененные для расчета средней квадратической погрешности определения координат характерных точек границ (Mt), с подставленными в такие формулы значениями и итоговые (вычисленные) значения Mt, м	Описание закрепления точки
	содержатся в Едином государственном реестре недвижимости		определены в результате выполнения комплексных кадастровых работ				
	X	Y	X	Y			
1	2	3	4	5	6	7	8
137	-	-	581568.98	2181722.20	Метод спутниковых геодезических измерений (определений)	0.10	-
136	-	-	581566.41	2181727.81	Метод спутниковых геодезических измерений (определений)	0.10	-
н165У	-	-	581562.88	2181726.20	Метод спутниковых геодезических измерений (определений)	0.10	-
н166У	-	-	581565.45	2181720.59	Метод спутниковых геодезических измерений (определений)	0.10	-
137	-	-	581568.98	2181722.20	Метод спутниковых геодезических измерений (определений)	0.10	-

<b>2. Сведения о частях границ уточняемого земельного участка с кадастровым номером 53:23:7400903:133 :</b>				
Обозначение части границ		Горизонтальное проложение (S), м	Описание прохождения части границ	Сведения о согласовании местоположения границ (согласовано/спорное)
от т.	до т.			
1	2	3	4	5
137	136	6.17	-	-
136	н165У	3.88	-	-
н165У	н166У	6.17	-	-
н166У	137	3.88	-	-
<b>3. Сведения о характеристиках уточняемого земельного участка с кадастровым номером 53:23:7400903:133 :</b>				
№ п/п	Наименование характеристики земельного участка	Значение характеристики		
1	2	3		
1.	Адрес земельного участка	-		
1.1.	Сведения о местоположении земельного участка (при отсутствии адреса) в структурированном в соответствии с федеральной информационной адресной системой виде	-		
1.2.	Дополнительные сведения о местоположении земельного участка	-		
2.	Площадь земельного участка ± величина погрешности определения (вычисления) площади (P ± ΔP), м2	24 ± 2		
3.	Формула, примененная для вычисления предельной погрешности определения площади земельного участка, с подставленными значениями и итоговые (вычисленные) значения (ΔP), м2	$\Delta P = 3.5 * M_t * \sqrt{P} = 3.5 * 0,1 * \sqrt{24} = 2$		
4.	Площадь земельного участка согласно сведениям Единого государственного реестра недвижимости (P <sub>кад</sub> ), м2	25		
5.	Оценка расхождения P и P <sub>кад</sub> (P - P <sub>кад</sub> ), м2	1		
6.	Предельные минимальный и максимальный размеры земельного участка (P <sub>мин</sub> и P <sub>макс</sub> ), м2	-		
7.	Вид (виды) разрешенного использования	-		
7.1.	Дополнительные сведения об использовании земельного участка	-		
8.	Кадастровый или иной государственный учетный номер (инвентарный) здания, сооружения, объекта незавершенного строительства, расположенного на земельном участке	-		
9.	Сведения о земельных участках (землях общего пользования, территории общего пользования), посредством которых обеспечивается доступ	53:23:7400903:1 (1) Земли общего пользования		
10.	Иные сведения	-		
<b>4. Пояснения к сведениям об уточняемом земельном участке с кадастровым номером 53:23:7400903:133 :</b>				
1.	-			

## Сведения об уточняемых земельных участках

**1. Сведения о характерных точках границы уточняемого земельного участка с кадастровым номером 53:23:7400903:134 :**

**Система координат МСК-53, зона 2**

**Зона № 2**

Обозначение характерных точек границ	Координаты, м				Метод определения координат	Формулы, примененные для расчета средней квадратической погрешности определения координат характерных точек границ (Mt), с подставленными в такие формулы значениями и итоговые (вычисленные) значения Mt, м	Описание закрепления точки
	содержатся в Едином государственном реестре недвижимости		определены в результате выполнения комплексных кадастровых работ				
	X	Y	X	Y			
1	2	3	4	5	6	7	8
н166У	-	-	581565.45	2181720.59	Метод спутниковых геодезических измерений (определений)	0.10	-
н165У	-	-	581562.88	2181726.20	Метод спутниковых геодезических измерений (определений)	0.10	-
н167У	-	-	581559.01	2181724.42	Метод спутниковых геодезических измерений (определений)	0.10	-
н168У	-	-	581561.58	2181718.81	Метод спутниковых геодезических измерений (определений)	0.10	-
н166У	-	-	581565.45	2181720.59	Метод спутниковых геодезических измерений (определений)	0.10	-

<b>2. Сведения о частях границ уточняемого земельного участка с кадастровым номером 53:23:7400903:134 :</b>				
Обозначение части границ		Горизонтальное проложение (S), м	Описание прохождения части границ	Сведения о согласовании местоположения границ (согласовано/спорное)
от т.	до т.			
1	2	3	4	5
н166У	н165У	6.17	-	-
н165У	н167У	4.26	-	-
н167У	н168У	6.17	-	-
н168У	н166У	4.26	-	-
<b>3. Сведения о характеристиках уточняемого земельного участка с кадастровым номером 53:23:7400903:134 :</b>				
№ п/п	Наименование характеристики земельного участка	Значение характеристики		
1	2	3		
1.	Адрес земельного участка	-		
1.1.	Сведения о местоположении земельного участка (при отсутствии адреса) в структурированном в соответствии с федеральной информационной адресной системой виде	-		
1.2.	Дополнительные сведения о местоположении земельного участка	-		
2.	Площадь земельного участка ± величина погрешности определения (вычисления) площади (P ± ΔP), м2	26 ± 2		
3.	Формула, примененная для вычисления предельной погрешности определения площади земельного участка, с подставленными значениями и итоговые (вычисленные) значения (ΔP), м2	$\Delta P = 3.5 * M_t * \sqrt{P} = 3.5 * 0,1 * \sqrt{26} = 2$		
4.	Площадь земельного участка согласно сведениям Единого государственного реестра недвижимости (P <sub>кад</sub> ), м2	25		
5.	Оценка расхождения P и P <sub>кад</sub> (P - P <sub>кад</sub> ), м2	1		
6.	Предельные минимальный и максимальный размеры земельного участка (P <sub>мин</sub> и P <sub>макс</sub> ), м2	-		
7.	Вид (виды) разрешенного использования	-		
7.1.	Дополнительные сведения об использовании земельного участка	-		
8.	Кадастровый или иной государственный учетный номер (инвентарный) здания, сооружения, объекта незавершенного строительства, расположенного на земельном участке	53:23:7400903:291		
9.	Сведения о земельных участках (землях общего пользования, территории общего пользования), посредством которых обеспечивается доступ	53:23:7400903:1 (1) Земли общего пользования		
10.	Иные сведения	-		
<b>4. Пояснения к сведениям об уточняемом земельном участке с кадастровым номером 53:23:7400903:134 :</b>				
1.	-			

## Сведения об уточняемых земельных участках

**1. Сведения о характерных точках границы уточняемого земельного участка с кадастровым номером 53:23:7400903:135 :**

**Система координат МСК-53, зона 2**

**Зона № 2**

Обозначение характерных точек границ	Координаты, м				Метод определения координат	Формулы, примененные для расчета средней квадратической погрешности определения координат характерных точек границ (Mt), с подставленными в такие формулы значениями и итоговые (вычисленные) значения Mt, м	Описание закрепления точки
	содержатся в Едином государственном реестре недвижимости		определены в результате выполнения комплексных кадастровых работ				
	X	Y	X	Y			
1	2	3	4	5	6	7	8
н168У	-	-	581561.58	2181718.81	Метод спутниковых геодезических измерений (определений)	0.10	-
н167У	-	-	581559.01	2181724.42	Метод спутниковых геодезических измерений (определений)	0.10	-
н169У	-	-	581554.59	2181722.40	Метод спутниковых геодезических измерений (определений)	0.10	-
н170У	-	-	581557.16	2181716.79	Метод спутниковых геодезических измерений (определений)	0.10	-
н168У	-	-	581561.58	2181718.81	Метод спутниковых геодезических измерений (определений)	0.10	-



<b>2. Сведения о частях границ уточняемого земельного участка с кадастровым номером 53:23:7400903:135 :</b>				
Обозначение части границ		Горизонтальное проложение (S), м	Описание прохождения части границ	Сведения о согласовании местоположения границ (согласовано/спорное)
от т.	до т.			
1	2	3	4	5
н168У	н167У	6.17	-	-
н167У	н169У	4.86	-	-
н169У	н170У	6.17	-	-
н170У	н168У	4.86	-	-
<b>3. Сведения о характеристиках уточняемого земельного участка с кадастровым номером 53:23:7400903:135 :</b>				
№ п/п	Наименование характеристики земельного участка	Значение характеристики		
1	2	3		
1.	Адрес земельного участка	-		
1.1.	Сведения о местоположении земельного участка (при отсутствии адреса) в структурированном в соответствии с федеральной информационной адресной системой виде	-		
1.2.	Дополнительные сведения о местоположении земельного участка	-		
2.	Площадь земельного участка ± величина погрешности определения (вычисления) площади (P ± ΔP), м2	30 ± 2		
3.	Формула, примененная для вычисления предельной погрешности определения площади земельного участка, с подставленными значениями и итоговые (вычисленные) значения (ΔP), м2	$\Delta P = 3.5 * M_t * \sqrt{P} = 3.5 * 0,1 * \sqrt{30} = 2$		
4.	Площадь земельного участка согласно сведениям Единого государственного реестра недвижимости (P <sub>кад</sub> ), м2	31		
5.	Оценка расхождения P и P <sub>кад</sub> (P - P <sub>кад</sub> ), м2	1		
6.	Предельные минимальный и максимальный размеры земельного участка (P <sub>мин</sub> и P <sub>макс</sub> ), м2	-		
7.	Вид (виды) разрешенного использования	-		
7.1.	Дополнительные сведения об использовании земельного участка	-		
8.	Кадастровый или иной государственный учетный номер (инвентарный) здания, сооружения, объекта незавершенного строительства, расположенного на земельном участке	53:23:7400903:290		
9.	Сведения о земельных участках (землях общего пользования, территории общего пользования), посредством которых обеспечивается доступ	53:23:7400903:1 (1) Земли общего пользования		
10.	Иные сведения	-		
<b>4. Пояснения к сведениям об уточняемом земельном участке с кадастровым номером 53:23:7400903:135 :</b>				
1.	-			

## Сведения об уточняемых земельных участках

**1. Сведения о характерных точках границы уточняемого земельного участка с кадастровым номером 53:23:7400903:136 :**

**Система координат МСК-53, зона 2**

**Зона № 2**

Обозначение характерных точек границ	Координаты, м				Метод определения координат	Формулы, примененные для расчета средней квадратической погрешности определения координат характерных точек границ (Mt), с подставленными в такие формулы значениями и итоговые (вычисленные) значения Mt, м	Описание закрепления точки
	содержатся в Едином государственном реестре недвижимости		определены в результате выполнения комплексных кадастровых работ				
	X	Y	X	Y			
1	2	3	4	5	6	7	8
н171У	-	-	581582.35	2181645.70	Метод спутниковых геодезических измерений (определений)	0.10	-
н172У	-	-	581576.59	2181643.21	Метод спутниковых геодезических измерений (определений)	0.10	-
н173У	-	-	581578.44	2181639.37	Метод спутниковых геодезических измерений (определений)	0.10	-
н174У	-	-	581584.05	2181641.76	Метод спутниковых геодезических измерений (определений)	0.10	-
н171У	-	-	581582.35	2181645.70	Метод спутниковых геодезических измерений (определений)	0.10	-

<b>2. Сведения о частях границ уточняемого земельного участка с кадастровым номером 53:23:7400903:136 :</b>				
Обозначение части границ		Горизонтальное проложение (S), м	Описание прохождения части границ	Сведения о согласовании местоположения границ (согласовано/спорное)
от т.	до т.			
1	2	3	4	5
н171У	н172У	6.28	-	-
н172У	н173У	4.26	-	-
н173У	н174У	6.10	-	-
н174У	н171У	4.29	-	-
<b>3. Сведения о характеристиках уточняемого земельного участка с кадастровым номером 53:23:7400903:136 :</b>				
№ п/п	Наименование характеристики земельного участка	Значение характеристики		
1	2	3		
1.	Адрес земельного участка	-		
1.1.	Сведения о местоположении земельного участка (при отсутствии адреса) в структурированном в соответствии с федеральной информационной адресной системой виде	-		
1.2.	Дополнительные сведения о местоположении земельного участка	-		
2.	Площадь земельного участка ± величина погрешности определения (вычисления) площади (P ± ΔP), м2	26 ± 2		
3.	Формула, примененная для вычисления предельной погрешности определения площади земельного участка, с подставленными значениями и итоговые (вычисленные) значения (ΔP), м2	$\Delta P = 3.5 * M_t * \sqrt{P} = 3.5 * 0,1 * \sqrt{26} = 2$		
4.	Площадь земельного участка согласно сведениям Единого государственного реестра недвижимости (P <sub>кад</sub> ), м2	26		
5.	Оценка расхождения P и P <sub>кад</sub> (P - P <sub>кад</sub> ), м2	-		
6.	Предельные минимальный и максимальный размеры земельного участка (P <sub>мин</sub> и P <sub>макс</sub> ), м2	-		
7.	Вид (виды) разрешенного использования	-		
7.1.	Дополнительные сведения об использовании земельного участка	-		
8.	Кадастровый или иной государственный учетный номер (инвентарный) здания, сооружения, объекта незавершенного строительства, расположенного на земельном участке	53:23:7400903:218		
9.	Сведения о земельных участках (землях общего пользования, территории общего пользования), посредством которых обеспечивается доступ	53:23:7400903:1 (1) Земли общего пользования		
10.	Иные сведения	-		
<b>4. Пояснения к сведениям об уточняемом земельном участке с кадастровым номером 53:23:7400903:136 :</b>				
1.	-			

## Сведения об уточняемых земельных участках

**1. Сведения о характерных точках границы уточняемого земельного участка с кадастровым номером 53:23:7400903:148 :**

**Система координат МСК-53, зона 2**

**Зона № 2**

Обозначение характерных точек границ	Координаты, м				Метод опреде ления коор динат	Формулы, примененные для расчета средней квадратической погрешности определения координат характерных точек границ (Mt), с подставленными в такие формулы значениями и итоговые (вычисленные) значения Mt, м	Описание закрепле ния точки
	содержатся в Едином государственном реестре недвижимости		определены в результате выполнения комплексных кадастровых работ				
	X	Y	X	Y			
1	2	3	4	5	6	7	8
н187У	-	-	581563.62	2181688.92	Метод спутник овых геодези ческих измерен ий (опреде лений)	0.10	-
н188У	-	-	581557.82	2181686.41	Метод спутник овых геодези ческих измерен ий (опреде лений)	0.10	-
н184У	-	-	581559.41	2181682.78	Метод спутник овых геодези ческих измерен ий (опреде лений)	0.10	-
н183У	-	-	581565.20	2181685.28	Метод спутник овых геодези ческих измерен ий (опреде лений)	0.10	-
н187У	-	-	581563.62	2181688.92	Метод спутник овых геодези ческих измерен ий (опреде лений)	0.10	-

<b>2. Сведения о частях границ уточняемого земельного участка с кадастровым номером 53:23:7400903:148 :</b>				
Обозначение части границ		Горизонтальное проложение (S), м	Описание прохождения части границ	Сведения о согласовании местоположения границ (согласовано/спорное)
от т.	до т.			
1	2	3	4	5
н187У	н188У	6.32	-	-
н188У	н184У	3.96	-	-
н184У	н183У	6.31	-	-
н183У	н187У	3.97	-	-
<b>3. Сведения о характеристиках уточняемого земельного участка с кадастровым номером 53:23:7400903:148 :</b>				
№ п/п	Наименование характеристики земельного участка		Значение характеристики	
1	2		3	
1.	Адрес земельного участка		-	
1.1.	Сведения о местоположении земельного участка (при отсутствии адреса) в структурированном в соответствии с федеральной информационной адресной системой виде		-	
1.2.	Дополнительные сведения о местоположении земельного участка		-	
2.	Площадь земельного участка ± величина погрешности определения (вычисления) площади (P ± ΔP), м2		25 ± 2	
3.	Формула, примененная для вычисления предельной погрешности определения площади земельного участка, с подставленными значениями и итоговые (вычисленные) значения (ΔP), м2		$\Delta P = 3.5 * M_t * \sqrt{P} = 3.5 * 0,1 * \sqrt{25} = 2$	
4.	Площадь земельного участка согласно сведениям Единого государственного реестра недвижимости (P <sub>кад</sub> ), м2		23	
5.	Оценка расхождения P и P <sub>кад</sub> (P - P <sub>кад</sub> ), м2		2	
6.	Предельные минимальный и максимальный размеры земельного участка (P <sub>мин</sub> и P <sub>макс</sub> ), м2		-	
7.	Вид (виды) разрешенного использования		-	
7.1.	Дополнительные сведения об использовании земельного участка		-	
8.	Кадастровый или иной государственный учетный номер (инвентарный) здания, сооружения, объекта незавершенного строительства, расположенного на земельном участке		53:23:0000000:5554	
9.	Сведения о земельных участках (землях общего пользования, территории общего пользования), посредством которых обеспечивается доступ		53:23:7400903:1 (1) Земли общего пользования	
10.	Иные сведения		-	
<b>4. Пояснения к сведениям об уточняемом земельном участке с кадастровым номером 53:23:7400903:148 :</b>				
1.	-			

## Сведения об уточняемых земельных участках

**1. Сведения о характерных точках границы уточняемого земельного участка с кадастровым номером 53:23:7400903:149 :**

**Система координат МСК-53, зона 2**

**Зона № 2**

Обозначение характерных точек границ	Координаты, м				Метод определения координат	Формулы, примененные для расчета средней квадратической погрешности определения координат характерных точек границ (Mt), с подставленными в такие формулы значениями и итоговые (вычисленные) значения Mt, м	Описание закрепления точки
	содержатся в Едином государственном реестре недвижимости		определены в результате выполнения комплексных кадастровых работ				
	X	Y	X	Y			
1	2	3	4	5	6	7	8
н189У	-	-	581562.12	2181692.40	Метод спутниковых геодезических измерений (определений)	0.10	-
н190У	-	-	581556.34	2181689.90	Метод спутниковых геодезических измерений (определений)	0.10	-
н188У	-	-	581557.82	2181686.41	Метод спутниковых геодезических измерений (определений)	0.10	-
н187У	-	-	581563.62	2181688.92	Метод спутниковых геодезических измерений (определений)	0.10	-
н189У	-	-	581562.12	2181692.40	Метод спутниковых геодезических измерений (определений)	0.10	-

<b>2. Сведения о частях границ уточняемого земельного участка с кадастровым номером 53:23:7400903:149 :</b>				
Обозначение части границ		Горизонтальное проложение (S), м	Описание прохождения части границ	Сведения о согласовании местоположения границ (согласовано/спорное)
от т.	до т.			
1	2	3	4	5
н189У	н190У	6.30	-	-
н190У	н188У	3.79	-	-
н188У	н187У	6.32	-	-
н187У	н189У	3.79	-	-
<b>3. Сведения о характеристиках уточняемого земельного участка с кадастровым номером 53:23:7400903:149 :</b>				
№ п/п	Наименование характеристики земельного участка	Значение характеристики		
1	2	3		
1.	Адрес земельного участка	-		
1.1.	Сведения о местоположении земельного участка (при отсутствии адреса) в структурированном в соответствии с федеральной информационной адресной системой виде	-		
1.2.	Дополнительные сведения о местоположении земельного участка	-		
2.	Площадь земельного участка ± величина погрешности определения (вычисления) площади (P ± ΔP), м2	24 ± 2		
3.	Формула, примененная для вычисления предельной погрешности определения площади земельного участка, с подставленными значениями и итоговые (вычисленные) значения (ΔP), м2	$\Delta P = 3.5 * M_t * \sqrt{P} = 3.5 * 0,1 * \sqrt{24} = 2$		
4.	Площадь земельного участка согласно сведениям Единого государственного реестра недвижимости (P <sub>кад</sub> ), м2	23		
5.	Оценка расхождения P и P <sub>кад</sub> (P - P <sub>кад</sub> ), м2	1		
6.	Предельные минимальный и максимальный размеры земельного участка (P <sub>мин</sub> и P <sub>макс</sub> ), м2	-		
7.	Вид (виды) разрешенного использования	-		
7.1.	Дополнительные сведения об использовании земельного участка	-		
8.	Кадастровый или иной государственный учетный номер (инвентарный) здания, сооружения, объекта незавершенного строительства, расположенного на земельном участке	53:23:7400903:215		
9.	Сведения о земельных участках (землях общего пользования, территории общего пользования), посредством которых обеспечивается доступ	53:23:7400903:1 (1) Земли общего пользования		
10.	Иные сведения	-		
<b>4. Пояснения к сведениям об уточняемом земельном участке с кадастровым номером 53:23:7400903:149 :</b>				
1.	-			

## Сведения об уточняемых земельных участках

**1. Сведения о характерных точках границы уточняемого земельного участка с кадастровым номером 53:23:7400903:150 :**

**Система координат МСК-53, зона 2**

**Зона № 2**

Обозначение характерных точек границ	Координаты, м				Метод опреде ления коор динат	Формулы, примененные для расчета средней квадратической погрешности определения координат характерных точек границ (Mt), с подставленными в такие формулы значениями и итоговые (вычисленные) значения Mt, м	Описание закрепле ния точки
	содержатся в Едином государственном реестре недвижимости		определены в результате выполнения комплексных кадастровых работ				
	X	Y	X	Y			
1	2	3	4	5	6	7	8
н191У	-	-	581560.51	2181696.11	Метод спутник овых геодези ческих измерен ий (опреде лений)	0.10	-
н192У	-	-	581554.73	2181693.51	Метод спутник овых геодези ческих измерен ий (опреде лений)	0.10	-
н190У	-	-	581556.34	2181689.90	Метод спутник овых геодези ческих измерен ий (опреде лений)	0.10	-
н189У	-	-	581562.12	2181692.40	Метод спутник овых геодези ческих измерен ий (опреде лений)	0.10	-
н191У	-	-	581560.51	2181696.11	Метод спутник овых геодези ческих измерен ий (опреде лений)	0.10	-



<b>2. Сведения о частях границ уточняемого земельного участка с кадастровым номером 53:23:7400903:150 :</b>				
Обозначение части границ		Горизонтальное проложение (S), м	Описание прохождения части границ	Сведения о согласовании местоположения границ (согласовано/спорное)
от т.	до т.			
1	2	3	4	5
н191У	н192У	6.34	-	-
н192У	н190У	3.95	-	-
н190У	н189У	6.30	-	-
н189У	н191У	4.04	-	-
<b>3. Сведения о характеристиках уточняемого земельного участка с кадастровым номером 53:23:7400903:150 :</b>				
№ п/п	Наименование характеристики земельного участка	Значение характеристики		
1	2	3		
1.	Адрес земельного участка	-		
1.1.	Сведения о местоположении земельного участка (при отсутствии адреса) в структурированном в соответствии с федеральной информационной адресной системой виде	-		
1.2.	Дополнительные сведения о местоположении земельного участка	-		
2.	Площадь земельного участка ± величина погрешности определения (вычисления) площади (P ± ΔP), м2	25 ± 2		
3.	Формула, примененная для вычисления предельной погрешности определения площади земельного участка, с подставленными значениями и итоговые (вычисленные) значения (ΔP), м2	$\Delta P = 3.5 * M_t * \sqrt{P} = 3.5 * 0,1 * \sqrt{25} = 2$		
4.	Площадь земельного участка согласно сведениям Единого государственного реестра недвижимости (P <sub>кад</sub> ), м2	24		
5.	Оценка расхождения P и P <sub>кад</sub> (P - P <sub>кад</sub> ), м2	1		
6.	Предельные минимальный и максимальный размеры земельного участка (P <sub>мин</sub> и P <sub>макс</sub> ), м2	-		
7.	Вид (виды) разрешенного использования	-		
7.1.	Дополнительные сведения об использовании земельного участка	-		
8.	Кадастровый или иной государственный учетный номер (инвентарный) здания, сооружения, объекта незавершенного строительства, расположенного на земельном участке	53:23:7400903:214		
9.	Сведения о земельных участках (землях общего пользования, территории общего пользования), посредством которых обеспечивается доступ	53:23:7400903:1 (1) Земли общего пользования		
10.	Иные сведения	-		
<b>4. Пояснения к сведениям об уточняемом земельном участке с кадастровым номером 53:23:7400903:150 :</b>				
1.	-			

## Сведения об уточняемых земельных участках

**1. Сведения о характерных точках границы уточняемого земельного участка с кадастровым номером 53:23:7400903:151 :**

**Система координат МСК-53, зона 2**

**Зона № 2**

Обозначение характерных точек границ	Координаты, м				Метод определения координат	Формулы, примененные для расчета средней квадратической погрешности определения координат характерных точек границ (Mt), с подставленными в такие формулы значениями и итоговые (вычисленные) значения Mt, м	Описание закрепления точки
	содержатся в Едином государственном реестре недвижимости		определены в результате выполнения комплексных кадастровых работ				
	X	Y	X	Y			
1	2	3	4	5	6	7	8
н193У	-	-	581558.92	2181699.77	Метод спутниковых геодезических измерений (определений)	0.10	-
н194У	-	-	581553.09	2181697.31	Метод спутниковых геодезических измерений (определений)	0.10	-
н192У	-	-	581554.73	2181693.51	Метод спутниковых геодезических измерений (определений)	0.10	-
н191У	-	-	581560.51	2181696.11	Метод спутниковых геодезических измерений (определений)	0.10	-
н193У	-	-	581558.92	2181699.77	Метод спутниковых геодезических измерений (определений)	0.10	-

<b>2. Сведения о частях границ уточняемого земельного участка с кадастровым номером 53:23:7400903:151 :</b>				
Обозначение части границ		Горизонтальное проложение (S), м	Описание прохождения части границ	Сведения о согласовании местоположения границ (согласовано/спорное)
от т.	до т.			
1	2	3	4	5
н193У	н194У	6.33	-	-
н194У	н192У	4.14	-	-
н192У	н191У	6.34	-	-
н191У	н193У	3.99	-	-
<b>3. Сведения о характеристиках уточняемого земельного участка с кадастровым номером 53:23:7400903:151 :</b>				
№ п/п	Наименование характеристики земельного участка	Значение характеристики		
1	2	3		
1.	Адрес земельного участка	-		
1.1.	Сведения о местоположении земельного участка (при отсутствии адреса) в структурированном в соответствии с федеральной информационной адресной системой виде	-		
1.2.	Дополнительные сведения о местоположении земельного участка	-		
2.	Площадь земельного участка ± величина погрешности определения (вычисления) площади (P ± ΔP), м2	26 ± 2		
3.	Формула, примененная для вычисления предельной погрешности определения площади земельного участка, с подставленными значениями и итоговые (вычисленные) значения (ΔP), м2	$\Delta P = 3.5 * M_t * \sqrt{P} = 3.5 * 0,1 * \sqrt{26} = 2$		
4.	Площадь земельного участка согласно сведениям Единого государственного реестра недвижимости (P <sub>кад</sub> ), м2	25		
5.	Оценка расхождения P и P <sub>кад</sub> (P - P <sub>кад</sub> ), м2	1		
6.	Предельные минимальный и максимальный размеры земельного участка (P <sub>мин</sub> и P <sub>макс</sub> ), м2	-		
7.	Вид (виды) разрешенного использования	-		
7.1.	Дополнительные сведения об использовании земельного участка	-		
8.	Кадастровый или иной государственный учетный номер (инвентарный) здания, сооружения, объекта незавершенного строительства, расположенного на земельном участке	53:23:7400903:213		
9.	Сведения о земельных участках (землях общего пользования, территории общего пользования), посредством которых обеспечивается доступ	53:23:7400903:1 (1) Земли общего пользования		
10.	Иные сведения	-		
<b>4. Пояснения к сведениям об уточняемом земельном участке с кадастровым номером 53:23:7400903:151 :</b>				
1.	-			

## Сведения об уточняемых земельных участках

**1. Сведения о характерных точках границы уточняемого земельного участка с кадастровым номером 53:23:7400903:152 :**

**Система координат МСК-53, зона 2**

**Зона № 2**

Обозначение характерных точек границ	Координаты, м				Метод опреде ления коор динат	Формулы, примененные для расчета средней квадратической погрешности определения координат характерных точек границ (Mt), с подставленными в такие формулы значениями и итоговые (вычисленные) значения Mt, м	Описание закрепле ния точки
	содержатся в Едином государственном реестре недвижимости		определены в результате выполнения комплексных кадастровых работ				
	X	Y	X	Y			
1	2	3	4	5	6	7	8
н195У	-	-	581557.39	2181703.31	Метод спутник овых геодези ческих измерен ий (опреде лений)	0.10	-
н196У	-	-	581551.56	2181700.87	Метод спутник овых геодези ческих измерен ий (опреде лений)	0.10	-
н194У	-	-	581553.09	2181697.31	Метод спутник овых геодези ческих измерен ий (опреде лений)	0.10	-
н193У	-	-	581558.92	2181699.77	Метод спутник овых геодези ческих измерен ий (опреде лений)	0.10	-
н195У	-	-	581557.39	2181703.31	Метод спутник овых геодези ческих измерен ий (опреде лений)	0.10	-

<b>2. Сведения о частях границ уточняемого земельного участка с кадастровым номером 53:23:7400903:152 :</b>				
Обозначение части границ		Горизонтальное проложение (S), м	Описание прохождения части границ	Сведения о согласовании местоположения границ (согласовано/спорное)
от т.	до т.			
1	2	3	4	5
н195У	н196У	6.32	-	-
н196У	н194У	3.87	-	-
н194У	н193У	6.33	-	-
н193У	н195У	3.86	-	-
<b>3. Сведения о характеристиках уточняемого земельного участка с кадастровым номером 53:23:7400903:152 :</b>				
№ п/п	Наименование характеристики земельного участка		Значение характеристики	
1	2		3	
1.	Адрес земельного участка		-	
1.1.	Сведения о местоположении земельного участка (при отсутствии адреса) в структурированном в соответствии с федеральной информационной адресной системой виде		-	
1.2.	Дополнительные сведения о местоположении земельного участка		-	
2.	Площадь земельного участка ± величина погрешности определения (вычисления) площади (P ± ΔP), м2		24 ± 2	
3.	Формула, примененная для вычисления предельной погрешности определения площади земельного участка, с подставленными значениями и итоговые (вычисленные) значения (ΔP), м2		$\Delta P = 3.5 * M_t * \sqrt{P} = 3.5 * 0,1 * \sqrt{24} = 2$	
4.	Площадь земельного участка согласно сведениям Единого государственного реестра недвижимости (P <sub>кад</sub> ), м2		24	
5.	Оценка расхождения P и P <sub>кад</sub> (P - P <sub>кад</sub> ), м2		-	
6.	Предельные минимальный и максимальный размеры земельного участка (P <sub>мин</sub> и P <sub>макс</sub> ), м2		-	
7.	Вид (виды) разрешенного использования		-	
7.1.	Дополнительные сведения об использовании земельного участка		-	
8.	Кадастровый или иной государственный учетный номер (инвентарный) здания, сооружения, объекта незавершенного строительства, расположенного на земельном участке		53:23:7400903:212	
9.	Сведения о земельных участках (землях общего пользования, территории общего пользования), посредством которых обеспечивается доступ		53:23:7400903:1 (1) Земли общего пользования	
10.	Иные сведения		-	
<b>4. Пояснения к сведениям об уточняемом земельном участке с кадастровым номером 53:23:7400903:152 :</b>				
1.	-			

## Сведения об уточняемых земельных участках, необходимые для исправления реестровых ошибок в сведениях о местоположении их границ

1. Сведения о характерных точках границ уточняемого земельного участка с кадастровым номером 53:23:7400903:427 :

Система координат МСК-53, зона 2

Зона № 2

Обозначение характерных точек границ	Координаты, м				Метод определения координат	Формулы, примененные для расчета средней квадратической погрешности определения границ (Mt), с подставленными в такие формулы значениями и итоговые (вычисленные) значения Mt, м	Описание закрепления точки
	содержатся в Едином государственном реестре недвижимости		определены в результате выполнения комплексных кадастровых работ				
	X	Y	X	Y			
1	2	3	4	5	6	7	8
1	581637.55	2181668.36	581633.68	2181666.75	Метод спутниковых геодезических измерений (определений)	0.10	-
2	581634.92	2181673.94	581633.98	2181666.89	Метод спутниковых геодезических измерений (определений)	0.10	-
3	581631.21	2181672.19	581637.30	2181668.47	Метод спутниковых геодезических измерений (определений)	0.10	-
4	581633.84	2181666.60	581634.66	2181674.04	Метод спутниковых геодезических измерений (определений)	0.10	-
184	-	-	581634.42	2181673.93	Метод спутниковых геодезических измерений (определений)	0.10	-

1. Сведения о характерных точках границ уточняемого земельного участка с кадастровым номером 53:23:7400903:427 :							
Система координат МСК-53, зона 2						Зона № 2	
Обозначение характерных точек границ	Координаты, м				Метод определения координат	Формулы, примененные для расчета средней квадратической погрешности определения координат характерных точек границ (Mt), с подставленными в такие формулы значениями и итоговые (вычисленные) значения Mt, м	Описание закрепления точки
	содержатся в Едином государственном реестре недвижимости		определены в результате выполнения комплексных кадастровых работ				
	X	Y	X	Y			
1	2	3	4	5	6	7	8
н15У	-	-	581631.04	2181672.33	Метод спутниковых геодезических измерений (определений)	0.10	-
1	581637.55	2181668.36	581633.68	2181666.75	Метод спутниковых геодезических измерений (определений)	0.10	-
2. Сведения о частях границ уточняемого земельного участка с кадастровым номером 53:23:7400903:427 :							
Обозначение части границ		Горизонтальное проложение (S), м		Описание прохождения части границ	Сведения о согласовании местоположения границ (согласовано/спорное)		
от т.	до т.						
1	2	3		4	5		
1	2	0.33		-	-		
2	3	3.68		-	-		
3	4	6.16		-	-		
4	184	0.26		-	-		
184	н15У	3.74		-	-		
н15У	1	6.17		-	-		
3. Сведения о характеристиках уточняемого земельного участка с кадастровым номером 53:23:7400903:427 :							
№ п/п	Наименование характеристики					Значение характеристики	
1	2					3	
1.	Адрес земельного участка					-	
1.1.	Сведения о местоположении земельного участка (при отсутствии адреса) в структурированном в соответствии с федеральной информационной адресной системой виде					-	
1.2.	Дополнительные сведения о местоположении земельного участка					-	
2.	Площадь земельного участка ± величина погрешности определения (вычисления) площади (P ± ΔP), м <sup>2</sup>					25 +/- 2	

<b>3. Сведения о характеристиках уточняемого земельного участка с кадастровым номером 53:23:7400903:427 :</b>		
<b>№ п/п</b>	<b>Наименование характеристики</b>	<b>Значение характеристики</b>
<b>1</b>	<b>2</b>	<b>3</b>
3.	Формула, примененная для расчета предельной допустимой погрешности определения площади земельного участка, с подставленными значениями и итоговые (вычисленные) значения ( $\Delta P$ ), м <sup>2</sup>	$\Delta P=3.5*Mt*\sqrt{P}=3.5*0,1*\sqrt{25}=2$
4.	Площадь земельного участка согласно сведениям Единого государственного реестра недвижимости (Ркад), м <sup>2</sup>	-
5.	Оценка расхождения Р и Ркад (Р - Ркад), м <sup>2</sup>	-
6.	Предельные минимальный и максимальный размеры земельного участка (Рмин и Рмакс), м <sup>2</sup>	- -
7.	Кадастровый номер или иной государственный учетный номер (инвентарный) объекта недвижимости, расположенного на земельном участке	53:23:7400903:410
8.	Вид (виды) разрешенного использования	-
8.1.	Дополнительные сведения об использовании земельного участка	-
9.	Сведения о земельных участках (землях общего пользования, территории общего пользования), посредством которых обеспечивается доступ	53:23:7400903:1
10.	Иные сведения	-
<b>4. Пояснения к сведениям об уточняемом земельном участке с кадастровым номером 53:23:7400903:427 :</b>		
1.	-	



## Сведения об уточняемых земельных участках, необходимые для исправления реестровых ошибок в сведениях о местоположении их границ

1. Сведения о характерных точках границ уточняемого земельного участка с кадастровым номером 53:23:7400903:17 :

Система координат МСК-53, зона 2

Зона № 2

Обозначение характерных точек границ	Координаты, м				Метод определения координат	Формулы, примененные для расчета средней квадратической погрешности определения координат характерных точек границ (Mt), с подставленными в такие формулы значениями и итоговые (вычисленные) значения Mt, м	Описание закрепления точки
	содержатся в Едином государственном реестре недвижимости		определены в результате выполнения комплексных кадастровых работ				
	X	Y	X	Y			
1	2	3	4	5	6	7	8
5	581593.89	2181647.95	581593.93	2181647.93	Метод спутниковых геодезических измерений (определений)	0.10	-
6	581597.57	2181649.77	581597.19	2181649.48	Метод спутниковых геодезических измерений (определений)	0.10	-
7	581595.00	2181655.35	581597.58	2181649.66	Метод спутниковых геодезических измерений (определений)	0.10	-
8	581594.42	2181655.08	581594.90	2181655.31	Метод спутниковых геодезических измерений (определений)	0.10	-
9	581591.29	2181653.62	581594.42	2181655.08	Метод спутниковых геодезических измерений (определений)	0.10	-

1. Сведения о характерных точках границ уточняемого земельного участка с кадастровым номером 53:23:7400903:17 :							
Система координат МСК-53, зона 2						Зона № 2	
Обозначение характерных точек границ	Координаты, м				Метод определения координат	Формулы, примененные для расчета средней квадратической погрешности определения координат характерных точек границ (Mt), с подставленными в такие формулы значениями и итоговые (вычисленные) значения Mt, м	Описание закрепления точки
	содержатся в Едином государственном реестре недвижимости		определены в результате выполнения комплексных кадастровых работ				
	X	Y	X	Y			
1	2	3	4	5	6	7	8
н40У	-	-	581591.25	2181653.60	Метод спутниковых геодезических измерений (определений)	0.10	-
5	581593.89	2181647.95	581593.93	2181647.93	Метод спутниковых геодезических измерений (определений)	0.10	-
2. Сведения о частях границ уточняемого земельного участка с кадастровым номером 53:23:7400903:17 :							
Обозначение части границ		Горизонтальное проложение (S), м		Описание прохождения части границ	Сведения о согласовании местоположения границ (согласовано/спорное)		
от т.	до т.						
1	2	3		4	5		
5	6	3.61		-	-		
6	7	0.43		-	-		
7	8	6.25		-	-		
8	9	0.53		-	-		
9	н40У	3.50		-	-		
н40У	5	6.27		-	-		
3. Сведения о характеристиках уточняемого земельного участка с кадастровым номером 53:23:7400903:17 :							
№ п/п	Наименование характеристики				Значение характеристики		
1	2				3		
1.	Адрес земельного участка				-		
1.1.	Сведения о местоположении земельного участка (при отсутствии адреса) в структурированном в соответствии с федеральной информационной адресной системой виде				-		
1.2.	Дополнительные сведения о местоположении земельного участка				-		
2.	Площадь земельного участка ± величина погрешности определения (вычисления) площади (P ± ΔP), м <sup>2</sup>				25 +/- 2		

<b>3. Сведения о характеристиках уточняемого земельного участка с кадастровым номером 53:23:7400903:17 :</b>		
<b>№ п/п</b>	<b>Наименование характеристики</b>	<b>Значение характеристики</b>
<b>1</b>	<b>2</b>	<b>3</b>
3.	Формула, примененная для расчета предельной допустимой погрешности определения площади земельного участка, с подставленными значениями и итоговые (вычисленные) значения ( $\Delta P$ ), м <sup>2</sup>	$\Delta P=3.5*Mt*\sqrt{P}=3.5*0,1*\sqrt{25}=2$
4.	Площадь земельного участка согласно сведениям Единого государственного реестра недвижимости (Ркад), м <sup>2</sup>	-
5.	Оценка расхождения Р и Ркад (Р - Ркад), м <sup>2</sup>	-
6.	Предельные минимальный и максимальный размеры земельного участка (Рмин и Рмакс), м <sup>2</sup>	- -
7.	Кадастровый номер или иной государственный учетный номер (инвентарный) объекта недвижимости, расположенного на земельном участке	53:23:7400903:237
8.	Вид (виды) разрешенного использования	-
8.1.	Дополнительные сведения об использовании земельного участка	-
9.	Сведения о земельных участках (землях общего пользования, территории общего пользования), посредством которых обеспечивается доступ	53:23:7400903:1
10.	Иные сведения	-
<b>4. Пояснения к сведениям об уточняемом земельном участке с кадастровым номером 53:23:7400903:17 :</b>		
1.	-	

## Сведения об уточняемых земельных участках, необходимые для исправления реестровых ошибок в сведениях о местоположении их границ

1. Сведения о характерных точках границ уточняемого земельного участка с кадастровым номером 53:23:7400903:25 :

Система координат МСК-53, зона 2

Зона № 2

Обозначение характерных точек границ	Координаты, м				Метод определения координат	Формулы, примененные для расчета средней квадратической погрешности определения границ (Mt), с подставленными в такие формулы значениями и итоговые (вычисленные) значения Mt, м	Описание закрепления точки
	содержатся в Едином государственном реестре недвижимости		определены в результате выполнения комплексных кадастровых работ				
	X	Y	X	Y			
1	2	3	4	5	6	7	8
10	581617.36	2181675.07	581618.43	2181682.26	Метод спутниковых геодезических измерений (определений)	0.10	-
11	581617.49	2181675.13	581615.01	2181680.66	Метод спутниковых геодезических измерений (определений)	0.10	-
12	581621.13	2181676.81	581617.57	2181675.20	Метод спутниковых геодезических измерений (определений)	0.10	-
13	581618.61	2181682.30	581620.98	2181676.79	Метод спутниковых геодезических измерений (определений)	0.10	-
14	581614.85	2181680.58	-	-	-	0.1	-
10	581617.36	2181675.07	581618.43	2181682.26	Метод спутниковых геодезических измерений (определений)	0.10	-

<b>2. Сведения о частях границ уточняемого земельного участка с кадастровым номером 53:23:7400903:25 :</b>				
Обозначение части границ		Горизонтальное проложение (S), м	Описание прохождения части границ	Сведения о согласовании местоположения границ (согласовано/спорное)
от т.	до т.			
1	2	3	4	5
10	11	3.78	-	-
11	12	6.03	-	-
12	13	3.76	-	-
13	10	6.04	-	-
<b>3. Сведения о характеристиках уточняемого земельного участка с кадастровым номером 53:23:7400903:25 :</b>				
№ п/п	Наименование характеристики		Значение характеристики	
1	2		3	
1.	Адрес земельного участка		-	
1.1.	Сведения о местоположении земельного участка (при отсутствии адреса) в структурированном в соответствии с федеральной информационной адресной системой виде		-	
1.2.	Дополнительные сведения о местоположении земельного участка		-	
2.	Площадь земельного участка ± величина погрешности определения (вычисления) площади (P ± ΔP), м2		23 +/- 2	
3.	Формула, примененная для расчета предельной допустимой погрешности определения площади земельного участка, с подставленными значениями и итоговые (вычисленные) значения (ΔP), м2		$\Delta P = 3.5 * M_t * \sqrt{P} = 3.5 * 0,1 * \sqrt{23} = 2$	
4.	Площадь земельного участка согласно сведениям Единого государственного реестра недвижимости (P <sub>кад</sub> ), м2		-	
5.	Оценка расхождения P и P <sub>кад</sub> (P - P <sub>кад</sub> ), м2		-	
6.	Предельные минимальный и максимальный размеры земельного участка (P <sub>мин</sub> и P <sub>макс</sub> ), м2		-	
7.	Кадастровый номер или иной государственный учетный номер (инвентарный) объекта недвижимости, расположенного на земельном участке		53:23:7400903:231	
8.	Вид (виды) разрешенного использования		-	
8.1.	Дополнительные сведения об использовании земельного участка		-	
9.	Сведения о земельных участках (землях общего пользования, территории общего пользования), посредством которых обеспечивается доступ		53:23:7400903:1	
10.	Иные сведения		-	
<b>4. Пояснения к сведениям об уточняемом земельном участке с кадастровым номером 53:23:7400903:25 :</b>				
1.	-			

**Сведения об уточняемых земельных участках, необходимые для исправления реестровых ошибок в сведениях о местоположении их границ**

**1. Сведения о характерных точках границ уточняемого земельного участка с кадастровым номером 53:23:7400903:425 :**

**Система координат МСК-53, зона 2**

**Зона № 2**

Обозначение характерных точек границ	Координаты, м				Метод определения координат	Формулы, примененные для расчета средней квадратической погрешности определения границ (Mt), с подставленными в такие формулы значениями и итоговые (вычисленные) значения Mt, м	Описание закрепления точки
	содержатся в Едином государственном реестре недвижимости		определены в результате выполнения комплексных кадастровых работ				
	X	Y	X	Y			
1	2	3	4	5	6	7	8
15	581610.22	2181671.75	581607.74	2181677.26	Метод спутниковых геодезических измерений (определений)	0.10	-
16	581607.70	2181677.20	581604.22	2181675.62	Метод спутниковых геодезических измерений (определений)	0.10	-
17	581603.92	2181675.45	581606.77	2181670.15	Метод спутниковых геодезических измерений (определений)	0.10	-
18	581606.44	2181669.98	581610.32	2181671.81	Метод спутниковых геодезических измерений (определений)	0.10	-
15	581610.22	2181671.75	581607.74	2181677.26	Метод спутниковых геодезических измерений (определений)	0.10	-

<b>2. Сведения о частях границ уточняемого земельного участка с кадастровым номером 53:23:7400903:425 :</b>				
Обозначение части границ		Горизонтальное проложение (S), м	Описание прохождения части границ	Сведения о согласовании местоположения границ (согласовано/спорное)
от т.	до т.			
1	2	3	4	5
15	16	3.88	-	-
16	17	6.04	-	-
17	18	3.92	-	-
18	15	6.03	-	-
<b>3. Сведения о характеристиках уточняемого земельного участка с кадастровым номером 53:23:7400903:425 :</b>				
№ п/п	Наименование характеристики		Значение характеристики	
1	2		3	
1.	Адрес земельного участка		-	
1.1.	Сведения о местоположении земельного участка (при отсутствии адреса) в структурированном в соответствии с федеральной информационной адресной системой виде		-	
1.2.	Дополнительные сведения о местоположении земельного участка		-	
2.	Площадь земельного участка ± величина погрешности определения (вычисления) площади (P ± ΔP), м <sup>2</sup>		24 +/- 2	
3.	Формула, примененная для расчета предельной допустимой погрешности определения площади земельного участка, с подставленными значениями и итоговые (вычисленные) значения (ΔP), м <sup>2</sup>		$\Delta P=3.5 * M_t * \sqrt{P}=3.5 * 0,1 * \sqrt{24}=2$	
4.	Площадь земельного участка согласно сведениям Единого государственного реестра недвижимости (P <sub>кад</sub> ), м <sup>2</sup>		-	
5.	Оценка расхождения P и P <sub>кад</sub> (P - P <sub>кад</sub> ), м <sup>2</sup>		-	
6.	Предельные минимальный и максимальный размеры земельного участка (P <sub>мин</sub> и P <sub>макс</sub> ), м <sup>2</sup>		-	
7.	Кадастровый номер или иной государственный учетный номер (инвентарный) объекта недвижимости, расположенного на земельном участке		53:23:7400903:267	
8.	Вид (виды) разрешенного использования		-	
8.1.	Дополнительные сведения об использовании земельного участка		-	
9.	Сведения о земельных участках (землях общего пользования, территории общего пользования), посредством которых обеспечивается доступ		53:23:7400903:1	
10.	Иные сведения		-	
<b>4. Пояснения к сведениям об уточняемом земельном участке с кадастровым номером 53:23:7400903:425 :</b>				
1.	-			

**Сведения об уточняемых земельных участках, необходимые для исправления реестровых ошибок в сведениях о местоположении их границ**

**1. Сведения о характерных точках границ уточняемого земельного участка с кадастровым номером 53:23:7400903:165 :**

**Система координат МСК-53, зона 2**

**Зона № 2**

Обозначение характерных точек границ	Координаты, м				Метод определения координат	Формулы, примененные для расчета средней квадратической погрешности определения границ (Mt), с подставленными в такие формулы значениями и итоговые (вычисленные) значения Mt, м	Описание закрепления точки
	содержатся в Едином государственном реестре недвижимости		определены в результате выполнения комплексных кадастровых работ				
	X	Y	X	Y			
1	2	3	4	5	6	7	8
19	581588.92	2181661.62	581586.03	2181667.06	Метод спутниковых геодезических измерений (определений)	0.10	-
20	581586.37	2181667.18	581582.20	2181665.34	Метод спутниковых геодезических измерений (определений)	0.10	-
21	581582.67	2181665.39	581584.60	2181659.85	Метод спутниковых геодезических измерений (определений)	0.10	-
22	581585.21	2181659.90	581588.47	2181661.60	Метод спутниковых геодезических измерений (определений)	0.10	-
19	581588.92	2181661.62	581586.03	2181667.06	Метод спутниковых геодезических измерений (определений)	0.10	-



<b>2. Сведения о частях границ уточняемого земельного участка с кадастровым номером 53:23:7400903:165 :</b>				
Обозначение части границ		Горизонтальное проложение (S), м	Описание прохождения части границ	Сведения о согласовании местоположения границ (согласовано/спорное)
от т.	до т.			
1	2	3	4	5
19	20	4.20	-	-
20	21	5.99	-	-
21	22	4.25	-	-
22	19	5.98	-	-
<b>3. Сведения о характеристиках уточняемого земельного участка с кадастровым номером 53:23:7400903:165 :</b>				
№ п/п	Наименование характеристики		Значение характеристики	
1	2		3	
1.	Адрес земельного участка		-	
1.1.	Сведения о местоположении земельного участка (при отсутствии адреса) в структурированном в соответствии с федеральной информационной адресной системой виде		-	
1.2.	Дополнительные сведения о местоположении земельного участка		-	
2.	Площадь земельного участка ± величина погрешности определения (вычисления) площади (P ± ΔP), м <sup>2</sup>		25 +/- 2	
3.	Формула, примененная для расчета предельной допустимой погрешности определения площади земельного участка, с подставленными значениями и итоговые (вычисленные) значения (ΔP), м <sup>2</sup>		$\Delta P = 3.5 * M_t * \sqrt{P} = 3.5 * 0,1 * \sqrt{25} = 2$	
4.	Площадь земельного участка согласно сведениям Единого государственного реестра недвижимости (P <sub>кад</sub> ), м <sup>2</sup>		-	
5.	Оценка расхождения P и P <sub>кад</sub> (P - P <sub>кад</sub> ), м <sup>2</sup>		-	
6.	Предельные минимальный и максимальный размеры земельного участка (P <sub>мин</sub> и P <sub>макс</sub> ), м <sup>2</sup>		-	
7.	Кадастровый номер или иной государственный учетный номер (инвентарный) объекта недвижимости, расположенного на земельном участке		53:23:7400903:171	
8.	Вид (виды) разрешенного использования		-	
8.1.	Дополнительные сведения об использовании земельного участка		-	
9.	Сведения о земельных участках (землях общего пользования, территории общего пользования), посредством которых обеспечивается доступ		53:23:7400903:1	
10.	Иные сведения		-	
<b>4. Пояснения к сведениям об уточняемом земельном участке с кадастровым номером 53:23:7400903:165 :</b>				
1.	-			

**Сведения об уточняемых земельных участках, необходимые для исправления реестровых ошибок в сведениях о местоположении их границ**

**1. Сведения о характерных точках границ уточняемого земельного участка с кадастровым номером 53:23:7400903:264 :**

**Система координат МСК-53, зона 2**

**Зона № 2**

Обозначение характерных точек границ	Координаты, м				Метод определения координат	Формулы, примененные для расчета средней квадратической погрешности определения координат характерных точек границ (Mt), с подставленными в такие формулы значениями и итоговые (вычисленные) значения Mt, м	Описание закрепления точки
	содержатся в Едином государственном реестре недвижимости		определены в результате выполнения комплексных кадастровых работ				
	X	Y	X	Y			
1	2	3	4	5	6	7	8
23	581622.35	2181684.09	581618.43	2181682.26	Метод спутниковых геодезических измерений (определений)	0.10	-
24	581619.63	2181689.77	581622.09	2181683.97	Метод спутниковых геодезических измерений (определений)	0.10	-
25	581615.89	2181687.98	581619.53	2181689.44	Метод спутниковых геодезических измерений (определений)	0.10	-
13	581618.61	2181682.30	581615.87	2181687.73	Метод спутниковых геодезических измерений (определений)	0.10	-
23	581622.35	2181684.09	581618.43	2181682.26	Метод спутниковых геодезических измерений (определений)	0.10	-

<b>2. Сведения о частях границ уточняемого земельного участка с кадастровым номером 53:23:7400903:264 :</b>				
Обозначение части границ		Горизонтальное проложение (S), м	Описание прохождения части границ	Сведения о согласовании местоположения границ (согласовано/спорное)
от т.	до т.			
1	2	3	4	5
23	24	4.04	-	-
24	25	6.04	-	-
25	13	4.04	-	-
13	23	6.04	-	-
<b>3. Сведения о характеристиках уточняемого земельного участка с кадастровым номером 53:23:7400903:264 :</b>				
№ п/п	Наименование характеристики		Значение характеристики	
1	2		3	
1.	Адрес земельного участка		-	
1.1.	Сведения о местоположении земельного участка (при отсутствии адреса) в структурированном в соответствии с федеральной информационной адресной системой виде		-	
1.2.	Дополнительные сведения о местоположении земельного участка		-	
2.	Площадь земельного участка ± величина погрешности определения (вычисления) площади (P ± ΔP), м <sup>2</sup>		24 +/- 2	
3.	Формула, примененная для расчета предельной допустимой погрешности определения площади земельного участка, с подставленными значениями и итоговые (вычисленные) значения (ΔP), м <sup>2</sup>		$\Delta P = 3.5 * M_t * \sqrt{P} = 3.5 * 0,1 * \sqrt{24} = 2$	
4.	Площадь земельного участка согласно сведениям Единого государственного реестра недвижимости (P <sub>кад</sub> ), м <sup>2</sup>		-	
5.	Оценка расхождения P и P <sub>кад</sub> (P - P <sub>кад</sub> ), м <sup>2</sup>		-	
6.	Предельные минимальный и максимальный размеры земельного участка (P <sub>мин</sub> и P <sub>макс</sub> ), м <sup>2</sup>		-	
7.	Кадастровый номер или иной государственный учетный номер (инвентарный) объекта недвижимости, расположенного на земельном участке		53:23:7400903:256	
8.	Вид (виды) разрешенного использования		-	
8.1.	Дополнительные сведения об использовании земельного участка		-	
9.	Сведения о земельных участках (землях общего пользования, территории общего пользования), посредством которых обеспечивается доступ		53:23:7400903:1	
10.	Иные сведения		-	
<b>4. Пояснения к сведениям об уточняемом земельном участке с кадастровым номером 53:23:7400903:264 :</b>				
1.	-			

## Сведения об уточняемых земельных участках, необходимые для исправления реестровых ошибок в сведениях о местоположении их границ

1. Сведения о характерных точках границ уточняемого земельного участка с кадастровым номером 53:23:7400903:441 :

Система координат МСК-53, зона 2

Зона № 2

Обозначение характерных точек границ	Координаты, м				Метод определения координат	Формулы, примененные для расчета средней квадратической погрешности определения координат характерных точек границ (Mt), с подставленными в такие формулы значениями и итоговые (вычисленные) значения Mt, м	Описание закрепления точки
	содержатся в Едином государственном реестре недвижимости		определены в результате выполнения комплексных кадастровых работ				
	X	Y	X	Y			
1	2	3	4	5	6	7	8
14	581614.85	2181680.58	581611.61	2181679.07	Метод спутниковых геодезических измерений (определений)	0.10	-
26	581612.33	2181686.34	581615.01	2181680.66	Метод спутниковых геодезических измерений (определений)	0.10	-
27	581612.22	2181686.29	581612.46	2181686.13	Метод спутниковых геодезических измерений (определений)	0.10	-
28	581608.80	2181684.68	581609.06	2181684.54	Метод спутниковых геодезических измерений (определений)	0.10	-
29	581608.86	2181684.52	-	-	-	0.1	-
30	581611.44	2181678.99	-	-	-	0.1	-
14	581614.85	2181680.58	581611.61	2181679.07	Метод спутниковых геодезических измерений (определений)	0.10	-

<b>2. Сведения о частях границ уточняемого земельного участка с кадастровым номером 53:23:7400903:441 :</b>				
Обозначение части границ		Горизонтальное проложение (S), м	Описание прохождения части границ	Сведения о согласовании местоположения границ (согласовано/спорное)
от т.	до т.			
1	2	3	4	5
14	26	3.75	-	-
26	27	6.04	-	-
27	28	3.75	-	-
28	14	6.04	-	-
<b>3. Сведения о характеристиках уточняемого земельного участка с кадастровым номером 53:23:7400903:441 :</b>				
№ п/п	Наименование характеристики		Значение характеристики	
1	2		3	
1.	Адрес земельного участка		-	
1.1.	Сведения о местоположении земельного участка (при отсутствии адреса) в структурированном в соответствии с федеральной информационной адресной системой виде		-	
1.2.	Дополнительные сведения о местоположении земельного участка		-	
2.	Площадь земельного участка ± величина погрешности определения (вычисления) площади (P ± ΔP), м <sup>2</sup>		23 +/- 2	
3.	Формула, примененная для расчета предельной допустимой погрешности определения площади земельного участка, с подставленными значениями и итоговые (вычисленные) значения (ΔP), м <sup>2</sup>		$\Delta P=3.5 * M_t * \sqrt{P}=3.5 * 0,1 * \sqrt{23}=2$	
4.	Площадь земельного участка согласно сведениям Единого государственного реестра недвижимости (P <sub>кад</sub> ), м <sup>2</sup>		-	
5.	Оценка расхождения P и P <sub>кад</sub> (P - P <sub>кад</sub> ), м <sup>2</sup>		-	
6.	Предельные минимальный и максимальный размеры земельного участка (P <sub>мин</sub> и P <sub>макс</sub> ), м <sup>2</sup>		-	
7.	Кадастровый номер или иной государственный учетный номер (инвентарный) объекта недвижимости, расположенного на земельном участке		53:23:7400903:250	
8.	Вид (виды) разрешенного использования		-	
8.1.	Дополнительные сведения об использовании земельного участка		-	
9.	Сведения о земельных участках (землях общего пользования, территории общего пользования), посредством которых обеспечивается доступ		53:23:7400903:1	
10.	Иные сведения		-	
<b>4. Пояснения к сведениям об уточняемом земельном участке с кадастровым номером 53:23:7400903:441 :</b>				
1.	-			

## Сведения об уточняемых земельных участках, необходимые для исправления реестровых ошибок в сведениях о местоположении их границ

1. Сведения о характерных точках границ уточняемого земельного участка с кадастровым номером 53:23:7400903:43 :

Система координат МСК-53, зона 2

Зона № 2

Обозначение характерных точек границ	Координаты, м				Метод определения координат	Формулы, примененные для расчета средней квадратической погрешности определения координат характерных точек границ (Mt), с подставленными в такие формулы значениями и итоговые (вычисленные) значения Mt, м	Описание закрепления точки
	содержатся в Едином государственном реестре недвижимости		определены в результате выполнения комплексных кадастровых работ				
	X	Y	X	Y			
1	2	3	4	5	6	7	8
30	581611.44	2181678.99	581607.74	2181677.26	Метод спутниковых геодезических измерений (определений)	0.10	-
29	581608.86	2181684.52	581611.61	2181679.07	Метод спутниковых геодезических измерений (определений)	0.10	-
31	581605.26	2181682.82	581609.06	2181684.54	Метод спутниковых геодезических измерений (определений)	0.10	-
32	581607.84	2181677.31	581605.18	2181682.73	Метод спутниковых геодезических измерений (определений)	0.10	-
30	581611.44	2181678.99	581607.74	2181677.26	Метод спутниковых геодезических измерений (определений)	0.10	-

<b>2. Сведения о частях границ уточняемого земельного участка с кадастровым номером 53:23:7400903:43 :</b>				
Обозначение части границ		Горизонтальное проложение (S), м	Описание прохождения части границ	Сведения о согласовании местоположения границ (согласовано/спорное)
от т.	до т.			
1	2	3	4	5
30	29	4.27	-	-
29	31	6.04	-	-
31	32	4.28	-	-
32	30	6.04	-	-
<b>3. Сведения о характеристиках уточняемого земельного участка с кадастровым номером 53:23:7400903:43 :</b>				
№ п/п	Наименование характеристики		Значение характеристики	
1	2		3	
1.	Адрес земельного участка		-	
1.1.	Сведения о местоположении земельного участка (при отсутствии адреса) в структурированном в соответствии с федеральной информационной адресной системой виде		-	
1.2.	Дополнительные сведения о местоположении земельного участка		-	
2.	Площадь земельного участка ± величина погрешности определения (вычисления) площади (P ± ΔP), м2		26 +/- 2	
3.	Формула, примененная для расчета предельной допустимой погрешности определения площади земельного участка, с подставленными значениями и итоговые (вычисленные) значения (ΔP), м2		$\Delta P = 3.5 * M_t * \sqrt{P} = 3.5 * 0,1 * \sqrt{26} = 2$	
4.	Площадь земельного участка согласно сведениям Единого государственного реестра недвижимости (P <sub>кад</sub> ), м2		-	
5.	Оценка расхождения P и P <sub>кад</sub> (P - P <sub>кад</sub> ), м2		-	
6.	Предельные минимальный и максимальный размеры земельного участка (P <sub>мин</sub> и P <sub>макс</sub> ), м2		-	
7.	Кадастровый номер или иной государственный учетный номер (инвентарный) объекта недвижимости, расположенного на земельном участке		53:23:7400903:202	
8.	Вид (виды) разрешенного использования		-	
8.1.	Дополнительные сведения об использовании земельного участка		-	
9.	Сведения о земельных участках (землях общего пользования, территории общего пользования), посредством которых обеспечивается доступ		53:23:7400903:1	
10.	Иные сведения		-	
<b>4. Пояснения к сведениям об уточняемом земельном участке с кадастровым номером 53:23:7400903:43 :</b>				
1.	-			

## Сведения об уточняемых земельных участках, необходимые для исправления реестровых ошибок в сведениях о местоположении их границ

1. Сведения о характерных точках границ уточняемого земельного участка с кадастровым номером 53:23:7400903:433 :

Система координат МСК-53, зона 2

Зона № 2

Обозначение характерных точек границ	Координаты, м				Метод определения координат	Формулы, примененные для расчета средней квадратической погрешности определения координат характерных точек границ (Mt), с подставленными в такие формулы значениями и итоговые (вычисленные) значения Mt, м	Описание закрепления точки
	содержатся в Едином государственном реестре недвижимости		определены в результате выполнения комплексных кадастровых работ				
	X	Y	X	Y			
1	2	3	4	5	6	7	8
33	581601.61	2181681.31	581600.55	2181673.86	Метод спутниковых геодезических измерений (определений)	0.10	-
34	581601.19	2181681.12	581604.22	2181675.62	Метод спутниковых геодезических измерений (определений)	0.10	-
35	581598.07	2181679.59	581601.66	2181681.08	Метод спутниковых геодезических измерений (определений)	0.10	-
36	581600.83	2181674.15	581598.01	2181679.38	Метод спутниковых геодезических измерений (определений)	0.10	-
17	581603.92	2181675.45	-	-	-	0.1	-
37	581604.35	2181675.65	-	-	-	0.1	-
33	581601.61	2181681.31	581600.55	2181673.86	Метод спутниковых геодезических измерений (определений)	0.10	-



<b>2. Сведения о частях границ уточняемого земельного участка с кадастровым номером 53:23:7400903:433 :</b>				
Обозначение части границ		Горизонтальное проложение (S), м	Описание прохождения части границ	Сведения о согласовании местоположения границ (согласовано/спорное)
от т.	до т.			
1	2	3	4	5
33	34	4.07	-	-
34	35	6.03	-	-
35	36	4.03	-	-
36	33	6.08	-	-
<b>3. Сведения о характеристиках уточняемого земельного участка с кадастровым номером 53:23:7400903:433 :</b>				
№ п/п	Наименование характеристики		Значение характеристики	
1	2		3	
1.	Адрес земельного участка		-	
1.1.	Сведения о местоположении земельного участка (при отсутствии адреса) в структурированном в соответствии с федеральной информационной адресной системой виде		-	
1.2.	Дополнительные сведения о местоположении земельного участка		-	
2.	Площадь земельного участка ± величина погрешности определения (вычисления) площади (P ± ΔP), м <sup>2</sup>		24 +/- 2	
3.	Формула, примененная для расчета предельной допустимой погрешности определения площади земельного участка, с подставленными значениями и итоговые (вычисленные) значения (ΔP), м <sup>2</sup>		$\Delta P = 3.5 * M_t * \sqrt{P} = 3.5 * 0,1 * \sqrt{24} = 2$	
4.	Площадь земельного участка согласно сведениям Единого государственного реестра недвижимости (P <sub>кад</sub> ), м <sup>2</sup>		-	
5.	Оценка расхождения P и P <sub>кад</sub> (P - P <sub>кад</sub> ), м <sup>2</sup>		-	
6.	Предельные минимальный и максимальный размеры земельного участка (P <sub>мин</sub> и P <sub>макс</sub> ), м <sup>2</sup>		-	
7.	Кадастровый номер или иной государственный учетный номер (инвентарный) объекта недвижимости, расположенного на земельном участке		53:23:7400903:429	
8.	Вид (виды) разрешенного использования		-	
8.1.	Дополнительные сведения об использовании земельного участка		-	
9.	Сведения о земельных участках (землях общего пользования, территории общего пользования), посредством которых обеспечивается доступ		53:23:7400903:1	
10.	Иные сведения		-	
<b>4. Пояснения к сведениям об уточняемом земельном участке с кадастровым номером 53:23:7400903:433 :</b>				
1.	-			

## Сведения об уточняемых земельных участках, необходимые для исправления реестровых ошибок в сведениях о местоположении их границ

1. Сведения о характерных точках границ уточняемого земельного участка с кадастровым номером 53:23:7400903:167 :

Система координат МСК-53, зона 2

Зона № 2

Обозначение характерных точек границ	Координаты, м				Метод определения координат	Формулы, примененные для расчета средней квадратической погрешности определения координат характерных точек границ (Mt), с подставленными в такие формулы значениями и итоговые (вычисленные) значения Mt, м	Описание закрепления точки
	содержатся в Едином государственном реестре недвижимости		определены в результате выполнения комплексных кадастровых работ				
	X	Y	X	Y			
1	2	3	4	5	6	7	8
36	581600.83	2181674.15	581596.67	2181672.01	Метод спутниковых геодезических измерений (определений)	0.10	-
35	581598.07	2181679.59	581600.55	2181673.86	Метод спутниковых геодезических измерений (определений)	0.10	-
38	581594.56	2181677.81	581598.01	2181679.38	Метод спутниковых геодезических измерений (определений)	0.10	-
39	581597.32	2181672.37	581594.06	2181677.53	Метод спутниковых геодезических измерений (определений)	0.10	-
36	581600.83	2181674.15	581596.67	2181672.01	Метод спутниковых геодезических измерений (определений)	0.10	-

<b>2. Сведения о частях границ уточняемого земельного участка с кадастровым номером 53:23:7400903:167 :</b>				
Обозначение части границ		Горизонтальное проложение (S), м	Описание прохождения части границ	Сведения о согласовании местоположения границ (согласовано/спорное)
от т.	до т.			
1	2	3	4	5
36	35	4.30	-	-
35	38	6.08	-	-
38	39	4.36	-	-
39	36	6.11	-	-
<b>3. Сведения о характеристиках уточняемого земельного участка с кадастровым номером 53:23:7400903:167 :</b>				
№ п/п	Наименование характеристики		Значение характеристики	
1	2		3	
1.	Адрес земельного участка		-	
1.1.	Сведения о местоположении земельного участка (при отсутствии адреса) в структурированном в соответствии с федеральной информационной адресной системой виде		-	
1.2.	Дополнительные сведения о местоположении земельного участка		-	
2.	Площадь земельного участка ± величина погрешности определения (вычисления) площади (P ± ΔP), м <sup>2</sup>		26 +/- 2	
3.	Формула, примененная для расчета предельной допустимой погрешности определения площади земельного участка, с подставленными значениями и итоговые (вычисленные) значения (ΔP), м <sup>2</sup>		$\Delta P = 3.5 * M_t * \sqrt{P} = 3.5 * 0,1 * \sqrt{26} = 2$	
4.	Площадь земельного участка согласно сведениям Единого государственного реестра недвижимости (P <sub>кад</sub> ), м <sup>2</sup>		-	
5.	Оценка расхождения P и P <sub>кад</sub> (P - P <sub>кад</sub> ), м <sup>2</sup>		-	
6.	Предельные минимальный и максимальный размеры земельного участка (P <sub>мин</sub> и P <sub>макс</sub> ), м <sup>2</sup>		-	
7.	Кадастровый номер или иной государственный учетный номер (инвентарный) объекта недвижимости, расположенного на земельном участке		53:23:7400903:257	
8.	Вид (виды) разрешенного использования		-	
8.1.	Дополнительные сведения об использовании земельного участка		-	
9.	Сведения о земельных участках (землях общего пользования, территории общего пользования), посредством которых обеспечивается доступ		53:23:7400903:1	
10.	Иные сведения		-	
<b>4. Пояснения к сведениям об уточняемом земельном участке с кадастровым номером 53:23:7400903:167 :</b>				
1.	-			

## Сведения об уточняемых земельных участках, необходимые для исправления реестровых ошибок в сведениях о местоположении их границ

1. Сведения о характерных точках границ уточняемого земельного участка с кадастровым номером 53:23:7400903:159 :

Система координат МСК-53, зона 2

Зона № 2

Обозначение характерных точек границ	Координаты, м				Метод определения координат	Формулы, примененные для расчета средней квадратической погрешности определения координат характерных точек границ (Mt), с подставленными в такие формулы значениями и итоговые (вычисленные) значения Mt, м	Описание закрепления точки
	содержатся в Едином государственном реестре недвижимости		определены в результате выполнения комплексных кадастровых работ				
	X	Y	X	Y			
1	2	3	4	5	6	7	8
40	581593.53	2181670.62	581589.57	2181668.77	Метод спутниковых геодезических измерений (определений)	0.10	-
41	581590.88	2181676.14	581592.99	2181670.37	Метод спутниковых геодезических измерений (определений)	0.10	-
42	581587.39	2181674.46	581590.43	2181675.84	Метод спутниковых геодезических измерений (определений)	0.10	-
43	581590.04	2181668.94	581587.02	2181674.24	Метод спутниковых геодезических измерений (определений)	0.10	-
40	581593.53	2181670.62	581589.57	2181668.77	Метод спутниковых геодезических измерений (определений)	0.10	-

<b>2. Сведения о частях границ уточняемого земельного участка с кадастровым номером 53:23:7400903:159 :</b>				
Обозначение части границ		Горизонтальное проложение (S), м	Описание прохождения части границ	Сведения о согласовании местоположения границ (согласовано/спорное)
от т.	до т.			
1	2	3	4	5
40	41	3.78	-	-
41	42	6.04	-	-
42	43	3.77	-	-
43	40	6.04	-	-
<b>3. Сведения о характеристиках уточняемого земельного участка с кадастровым номером 53:23:7400903:159 :</b>				
№ п/п	Наименование характеристики		Значение характеристики	
1	2		3	
1.	Адрес земельного участка		-	
1.1.	Сведения о местоположении земельного участка (при отсутствии адреса) в структурированном в соответствии с федеральной информационной адресной системой виде		-	
1.2.	Дополнительные сведения о местоположении земельного участка		-	
2.	Площадь земельного участка ± величина погрешности определения (вычисления) площади (P ± ΔP), м <sup>2</sup>		23 +/- 2	
3.	Формула, примененная для расчета предельной допустимой погрешности определения площади земельного участка, с подставленными значениями и итоговые (вычисленные) значения (ΔP), м <sup>2</sup>		$\Delta P = 3.5 * M_t * \sqrt{P} = 3.5 * 0,1 * \sqrt{23} = 2$	
4.	Площадь земельного участка согласно сведениям Единого государственного реестра недвижимости (P <sub>кад</sub> ), м <sup>2</sup>		-	
5.	Оценка расхождения P и P <sub>кад</sub> (P - P <sub>кад</sub> ), м <sup>2</sup>		-	
6.	Предельные минимальный и максимальный размеры земельного участка (P <sub>мин</sub> и P <sub>макс</sub> ), м <sup>2</sup>		-	
7.	Кадастровый номер или иной государственный учетный номер (инвентарный) объекта недвижимости, расположенного на земельном участке		53:23:7400903:187	
8.	Вид (виды) разрешенного использования		-	
8.1.	Дополнительные сведения об использовании земельного участка		-	
9.	Сведения о земельных участках (землях общего пользования, территории общего пользования), посредством которых обеспечивается доступ		53:23:7400903:1	
10.	Иные сведения		-	
<b>4. Пояснения к сведениям об уточняемом земельном участке с кадастровым номером 53:23:7400903:159 :</b>				
1.	-			

**Сведения об уточняемых земельных участках, необходимые для исправления реестровых ошибок в сведениях о местоположении их границ**

**1. Сведения о характерных точках границ уточняемого земельного участка с кадастровым номером 53:23:7400903:440 :**

**Система координат МСК-53, зона 2**

**Зона № 2**

Обозначение характерных точек границ	Координаты, м				Метод определения координат	Формулы, примененные для расчета средней квадратической погрешности определения координат характерных точек границ (Mt), с подставленными в такие формулы значениями и итоговые (вычисленные) значения Mt, м	Описание закрепления точки
	содержатся в Едином государственном реестре недвижимости		определены в результате выполнения комплексных кадастровых работ				
	X	Y	X	Y			
1	2	3	4	5	6	7	8
43	581590.04	2181668.94	581586.03	2181667.06	Метод спутниковых геодезических измерений (определений)	0.10	-
42	581587.39	2181674.46	581589.57	2181668.77	Метод спутниковых геодезических измерений (определений)	0.10	-
44	581583.63	2181672.89	581587.02	2181674.24	Метод спутниковых геодезических измерений (определений)	0.10	-
20	581586.37	2181667.18	581583.36	2181672.53	Метод спутниковых геодезических измерений (определений)	0.10	-
43	581590.04	2181668.94	581586.03	2181667.06	Метод спутниковых геодезических измерений (определений)	0.10	-

<b>2. Сведения о частях границ уточняемого земельного участка с кадастровым номером 53:23:7400903:440 :</b>				
Обозначение части границ		Горизонтальное проложение (S), м	Описание прохождения части границ	Сведения о согласовании местоположения границ (согласовано/спорное)
от т.	до т.			
1	2	3	4	5
43	42	3.93	-	-
42	44	6.04	-	-
44	20	4.04	-	-
20	43	6.09	-	-
<b>3. Сведения о характеристиках уточняемого земельного участка с кадастровым номером 53:23:7400903:440 :</b>				
№ п/п	Наименование характеристики		Значение характеристики	
1	2		3	
1.	Адрес земельного участка		-	
1.1.	Сведения о местоположении земельного участка (при отсутствии адреса) в структурированном в соответствии с федеральной информационной адресной системой виде		-	
1.2.	Дополнительные сведения о местоположении земельного участка		-	
2.	Площадь земельного участка ± величина погрешности определения (вычисления) площади (P ± ΔP), м <sup>2</sup>		24 +/- 2	
3.	Формула, примененная для расчета предельной допустимой погрешности определения площади земельного участка, с подставленными значениями и итоговые (вычисленные) значения (ΔP), м <sup>2</sup>		$\Delta P = 3.5 * M_t * \sqrt{P} = 3.5 * 0,1 * \sqrt{24} = 2$	
4.	Площадь земельного участка согласно сведениям Единого государственного реестра недвижимости (P <sub>кад</sub> ), м <sup>2</sup>		-	
5.	Оценка расхождения P и P <sub>кад</sub> (P - P <sub>кад</sub> ), м <sup>2</sup>		-	
6.	Предельные минимальный и максимальный размеры земельного участка (P <sub>мин</sub> и P <sub>макс</sub> ), м <sup>2</sup>		-	
7.	Кадастровый номер или иной государственный учетный номер (инвентарный) объекта недвижимости, расположенного на земельном участке		53:23:7400903:209	
8.	Вид (виды) разрешенного использования		-	
8.1.	Дополнительные сведения об использовании земельного участка		-	
9.	Сведения о земельных участках (землях общего пользования, территории общего пользования), посредством которых обеспечивается доступ		53:23:7400903:1	
10.	Иные сведения		-	
<b>4. Пояснения к сведениям об уточняемом земельном участке с кадастровым номером 53:23:7400903:440 :</b>				
1.	-			

**Сведения об уточняемых земельных участках, необходимые для исправления реестровых ошибок в сведениях о местоположении их границ**

**1. Сведения о характерных точках границ уточняемого земельного участка с кадастровым номером 53:23:7400903:59 :**

**Система координат МСК-53, зона 2**

**Зона № 2**

Обозначение характерных точек границ	Координаты, м				Метод определения координат	Формулы, примененные для расчета средней квадратической погрешности определения границ (Mt), с подставленными в такие формулы значениями и итоговые (вычисленные) значения Mt, м	Описание закрепления точки
	содержатся в Едином государственном реестре недвижимости		определены в результате выполнения комплексных кадастровых работ				
	X	Y	X	Y			
1	2	3	4	5	6	7	8
45	581608.71	2181694.10	581605.98	2181699.45	Метод спутниковых геодезических измерений (определений)	0.10	-
46	581606.24	2181699.68	581602.38	2181697.84	Метод спутниковых геодезических измерений (определений)	0.10	-
47	581602.56	2181698.05	581604.90	2181692.29	Метод спутниковых геодезических измерений (определений)	0.10	-
48	581604.94	2181692.49	581608.49	2181693.92	Метод спутниковых геодезических измерений (определений)	0.10	-
49	581605.38	2181692.69	-	-	-	0.1	-
45	581608.71	2181694.10	581605.98	2181699.45	Метод спутниковых геодезических измерений (определений)	0.10	-



<b>2. Сведения о частях границ уточняемого земельного участка с кадастровым номером 53:23:7400903:59 :</b>				
Обозначение части границ		Горизонтальное проложение (S), м	Описание прохождения части границ	Сведения о согласовании местоположения границ (согласовано/спорное)
от т.	до т.			
1	2	3	4	5
45	46	3.94	-	-
46	47	6.10	-	-
47	48	3.94	-	-
48	45	6.07	-	-
<b>3. Сведения о характеристиках уточняемого земельного участка с кадастровым номером 53:23:7400903:59 :</b>				
№ п/п	Наименование характеристики		Значение характеристики	
1	2		3	
1.	Адрес земельного участка		-	
1.1.	Сведения о местоположении земельного участка (при отсутствии адреса) в структурированном в соответствии с федеральной информационной адресной системой виде		-	
1.2.	Дополнительные сведения о местоположении земельного участка		-	
2.	Площадь земельного участка ± величина погрешности определения (вычисления) площади (P ± ΔP), м <sup>2</sup>		24 +/- 2	
3.	Формула, примененная для расчета предельной допустимой погрешности определения площади земельного участка, с подставленными значениями и итоговые (вычисленные) значения (ΔP), м <sup>2</sup>		$\Delta P = 3.5 * M_t * \sqrt{P} = 3.5 * 0,1 * \sqrt{24} = 2$	
4.	Площадь земельного участка согласно сведениям Единого государственного реестра недвижимости (P <sub>кад</sub> ), м <sup>2</sup>		-	
5.	Оценка расхождения P и P <sub>кад</sub> (P - P <sub>кад</sub> ), м <sup>2</sup>		-	
6.	Предельные минимальный и максимальный размеры земельного участка (P <sub>мин</sub> и P <sub>макс</sub> ), м <sup>2</sup>		-	
7.	Кадастровый номер или иной государственный учетный номер (инвентарный) объекта недвижимости, расположенного на земельном участке		53:23:7400903:189	
8.	Вид (виды) разрешенного использования		-	
8.1.	Дополнительные сведения об использовании земельного участка		-	
9.	Сведения о земельных участках (землях общего пользования, территории общего пользования), посредством которых обеспечивается доступ		53:23:7400903:1	
10.	Иные сведения		-	
<b>4. Пояснения к сведениям об уточняемом земельном участке с кадастровым номером 53:23:7400903:59 :</b>				
1.	-			

## Сведения об уточняемых земельных участках, необходимые для исправления реестровых ошибок в сведениях о местоположении их границ

1. Сведения о характерных точках границ уточняемого земельного участка с кадастровым номером 53:23:7400903:158 :

Система координат МСК-53, зона 2

Зона № 2

Обозначение характерных точек границ	Координаты, м				Метод определения координат	Формулы, примененные для расчета средней квадратической погрешности определения границ (Mt), с подставленными в такие формулы значениями и итоговые (вычисленные) значения Mt, м	Описание закрепления точки
	содержатся в Едином государственном реестре недвижимости		определены в результате выполнения комплексных кадастровых работ				
	X	Y	X	Y			
1	2	3	4	5	6	7	8
50	581601.24	2181690.83	581602.38	2181697.84	Метод спутниковых геодезических измерений (определений)	0.10	-
48	581604.94	2181692.49	581598.79	2181696.21	Метод спутниковых геодезических измерений (определений)	0.10	-
47	581602.56	2181698.05	581601.31	2181690.66	Метод спутниковых геодезических измерений (определений)	0.10	-
51	581599.21	2181696.60	581604.90	2181692.29	Метод спутниковых геодезических измерений (определений)	0.10	-
52	581598.98	2181696.50	-	-	-	0.1	-
50	581601.24	2181690.83	581602.38	2181697.84	Метод спутниковых геодезических измерений (определений)	0.10	-

<b>2. Сведения о частях границ уточняемого земельного участка с кадастровым номером 53:23:7400903:158 :</b>				
Обозначение части границ		Горизонтальное проложение (S), м	Описание прохождения части границ	Сведения о согласовании местоположения границ (согласовано/спорное)
от т.	до т.			
1	2	3	4	5
50	48	3.94	-	-
48	47	6.10	-	-
47	51	3.94	-	-
51	50	6.10	-	-
<b>3. Сведения о характеристиках уточняемого земельного участка с кадастровым номером 53:23:7400903:158 :</b>				
№ п/п	Наименование характеристики		Значение характеристики	
1	2		3	
1.	Адрес земельного участка		-	
1.1.	Сведения о местоположении земельного участка (при отсутствии адреса) в структурированном в соответствии с федеральной информационной адресной системой виде		-	
1.2.	Дополнительные сведения о местоположении земельного участка		-	
2.	Площадь земельного участка ± величина погрешности определения (вычисления) площади (P ± ΔP), м <sup>2</sup>		24 +/- 2	
3.	Формула, примененная для расчета предельной допустимой погрешности определения площади земельного участка, с подставленными значениями и итоговые (вычисленные) значения (ΔP), м <sup>2</sup>		$\Delta P = 3.5 * M_t * \sqrt{P} = 3.5 * 0,1 * \sqrt{24} = 2$	
4.	Площадь земельного участка согласно сведениям Единого государственного реестра недвижимости (P <sub>кад</sub> ), м <sup>2</sup>		-	
5.	Оценка расхождения P и P <sub>кад</sub> (P - P <sub>кад</sub> ), м <sup>2</sup>		-	
6.	Предельные минимальный и максимальный размеры земельного участка (P <sub>мин</sub> и P <sub>макс</sub> ), м <sup>2</sup>		-	
7.	Кадастровый номер или иной государственный учетный номер (инвентарный) объекта недвижимости, расположенного на земельном участке		53:23:7400903:191	
8.	Вид (виды) разрешенного использования		-	
8.1.	Дополнительные сведения об использовании земельного участка		-	
9.	Сведения о земельных участках (землях общего пользования, территории общего пользования), посредством которых обеспечивается доступ		53:23:7400903:1	
10.	Иные сведения		-	
<b>4. Пояснения к сведениям об уточняемом земельном участке с кадастровым номером 53:23:7400903:158 :</b>				
1.	-			

## Сведения об уточняемых земельных участках, необходимые для исправления реестровых ошибок в сведениях о местоположении их границ

1. Сведения о характерных точках границ уточняемого земельного участка с кадастровым номером 53:23:7400903:274 :

Система координат МСК-53, зона 2

Зона № 2

Обозначение характерных точек границ	Координаты, м				Метод определения координат	Формулы, примененные для расчета средней квадратической погрешности определения координат характерных точек границ (Mt), с подставленными в такие формулы значениями и итоговые (вычисленные) значения Mt, м	Описание закрепления точки
	содержатся в Едином государственном реестре недвижимости		определены в результате выполнения комплексных кадастровых работ				
	X	Y	X	Y			
1	2	3	4	5	6	7	8
53	581593.96	2181687.54	581594.08	2181687.38	Метод спутниковых геодезических измерений (определений)	0.10	-
54	581591.46	2181693.00	581591.56	2181692.93	Метод спутниковых геодезических измерений (определений)	0.10	-
55	581587.74	2181691.37	581587.70	2181691.18	Метод спутниковых геодезических измерений (определений)	0.10	-
56	581590.28	2181685.82	581590.22	2181685.63	Метод спутниковых геодезических измерений (определений)	0.10	-
53	581593.96	2181687.54	581594.08	2181687.38	Метод спутниковых геодезических измерений (определений)	0.10	-

<b>2. Сведения о частях границ уточняемого земельного участка с кадастровым номером 53:23:7400903:274 :</b>				
Обозначение части границ		Горизонтальное проложение (S), м	Описание прохождения части границ	Сведения о согласовании местоположения границ (согласовано/спорное)
от т.	до т.			
1	2	3	4	5
53	54	6.10	-	-
54	55	4.24	-	-
55	56	6.10	-	-
56	53	4.24	-	-
<b>3. Сведения о характеристиках уточняемого земельного участка с кадастровым номером 53:23:7400903:274 :</b>				
№ п/п	Наименование характеристики		Значение характеристики	
1	2		3	
1.	Адрес земельного участка		-	
1.1.	Сведения о местоположении земельного участка (при отсутствии адреса) в структурированном в соответствии с федеральной информационной адресной системой виде		-	
1.2.	Дополнительные сведения о местоположении земельного участка		-	
2.	Площадь земельного участка ± величина погрешности определения (вычисления) площади (P ± ΔP), м <sup>2</sup>		26 +/- 2	
3.	Формула, примененная для расчета предельной допустимой погрешности определения площади земельного участка, с подставленными значениями и итоговые (вычисленные) значения (ΔP), м <sup>2</sup>		$\Delta P = 3.5 * M_t * \sqrt{P} = 3.5 * 0,1 * \sqrt{26} = 2$	
4.	Площадь земельного участка согласно сведениям Единого государственного реестра недвижимости (P <sub>кад</sub> ), м <sup>2</sup>		-	
5.	Оценка расхождения P и P <sub>кад</sub> (P - P <sub>кад</sub> ), м <sup>2</sup>		-	
6.	Предельные минимальный и максимальный размеры земельного участка (P <sub>мин</sub> и P <sub>макс</sub> ), м <sup>2</sup>		-	
7.	Кадастровый номер или иной государственный учетный номер (инвентарный) объекта недвижимости, расположенного на земельном участке		53:23:7400903:229	
8.	Вид (виды) разрешенного использования		-	
8.1.	Дополнительные сведения об использовании земельного участка		-	
9.	Сведения о земельных участках (землях общего пользования, территории общего пользования), посредством которых обеспечивается доступ		53:23:7400903:1	
10.	Иные сведения		-	
<b>4. Пояснения к сведениям об уточняемом земельном участке с кадастровым номером 53:23:7400903:274 :</b>				
1.	-			

**Сведения об уточняемых земельных участках, необходимые для исправления реестровых ошибок в сведениях о местоположении их границ**

**1. Сведения о характерных точках границ уточняемого земельного участка с кадастровым номером 53:23:7400903:428 :**

**Система координат МСК-53, зона 2**

**Зона № 2**

Обозначение характерных точек границ	Координаты, м				Метод определения координат	Формулы, примененные для расчета средней квадратической погрешности определения границ (Mt), с подставленными в такие формулы значениями и итоговые (вычисленные) значения Mt, м	Описание закрепления точки
	содержатся в Едином государственном реестре недвижимости		определены в результате выполнения комплексных кадастровых работ				
	X	Y	X	Y			
1	2	3	4	5	6	7	8
57	581586.84	2181684.37	581586.76	2181684.06	Метод спутниковых геодезических измерений (определений)	0.10	-
58	581584.40	2181689.74	581584.24	2181689.60	Метод спутниковых геодезических измерений (определений)	0.10	-
59	581581.02	2181688.22	581580.76	2181688.02	Метод спутниковых геодезических измерений (определений)	0.10	-
60	581580.84	2181688.14	581583.28	2181682.48	Метод спутниковых геодезических измерений (определений)	0.10	-
61	581583.29	2181682.76	-	-	-	0.1	-
57	581586.84	2181684.37	581586.76	2181684.06	Метод спутниковых геодезических измерений (определений)	0.10	-

<b>2. Сведения о частях границ уточняемого земельного участка с кадастровым номером 53:23:7400903:428 :</b>				
Обозначение части границ		Горизонтальное проложение (S), м	Описание прохождения части границ	Сведения о согласовании местоположения границ (согласовано/спорное)
от т.	до т.			
1	2	3	4	5
57	58	6.09	-	-
58	59	3.82	-	-
59	60	6.09	-	-
60	57	3.82	-	-
<b>3. Сведения о характеристиках уточняемого земельного участка с кадастровым номером 53:23:7400903:428 :</b>				
№ п/п	Наименование характеристики		Значение характеристики	
1	2		3	
1.	Адрес земельного участка		-	
1.1.	Сведения о местоположении земельного участка (при отсутствии адреса) в структурированном в соответствии с федеральной информационной адресной системой виде		-	
1.2.	Дополнительные сведения о местоположении земельного участка		-	
2.	Площадь земельного участка ± величина погрешности определения (вычисления) площади (P ± ΔP), м <sup>2</sup>		23 +/- 2	
3.	Формула, примененная для расчета предельной допустимой погрешности определения площади земельного участка, с подставленными значениями и итоговые (вычисленные) значения (ΔP), м <sup>2</sup>		$\Delta P = 3.5 * M_t * \sqrt{P} = 3.5 * 0,1 * \sqrt{23} = 2$	
4.	Площадь земельного участка согласно сведениям Единого государственного реестра недвижимости (P <sub>кад</sub> ), м <sup>2</sup>		-	
5.	Оценка расхождения P и P <sub>кад</sub> (P - P <sub>кад</sub> ), м <sup>2</sup>		-	
6.	Предельные минимальный и максимальный размеры земельного участка (P <sub>мин</sub> и P <sub>макс</sub> ), м <sup>2</sup>		-	
7.	Кадастровый номер или иной государственный учетный номер (инвентарный) объекта недвижимости, расположенного на земельном участке		53:23:7400903:252	
8.	Вид (виды) разрешенного использования		-	
8.1.	Дополнительные сведения об использовании земельного участка		-	
9.	Сведения о земельных участках (землях общего пользования, территории общего пользования), посредством которых обеспечивается доступ		53:23:7400903:1	
10.	Иные сведения		-	
<b>4. Пояснения к сведениям об уточняемом земельном участке с кадастровым номером 53:23:7400903:428 :</b>				
1.	-			

**Сведения об уточняемых земельных участках, необходимые для исправления реестровых ошибок в сведениях о местоположении их границ**

**1. Сведения о характерных точках границ уточняемого земельного участка с кадастровым номером 53:23:7400903:163 :**

**Система координат МСК-53, зона 2**

**Зона № 2**

Обозначение характерных точек границ	Координаты, м				Метод определения координат	Формулы, примененные для расчета средней квадратической погрешности определения координат характерных точек границ (Mt), с подставленными в такие формулы значениями и итоговые (вычисленные) значения Mt, м	Описание закрепления точки
	содержатся в Едином государственном реестре недвижимости		определены в результате выполнения комплексных кадастровых работ				
	X	Y	X	Y			
1	2	3	4	5	6	7	8
62	581579.86	2181681.34	581579.61	2181680.81	Метод спутниковых геодезических измерений (определений)	0.10	-
63	581577.32	2181686.61	581577.10	2181686.36	Метод спутниковых геодезических измерений (определений)	0.10	-
64	581573.64	2181684.84	581573.42	2181684.69	Метод спутниковых геодезических измерений (определений)	0.10	-
65	581576.18	2181679.56	581575.93	2181679.14	Метод спутниковых геодезических измерений (определений)	0.10	-
62	581579.86	2181681.34	581579.61	2181680.81	Метод спутниковых геодезических измерений (определений)	0.10	-



<b>2. Сведения о частях границ уточняемого земельного участка с кадастровым номером 53:23:7400903:163 :</b>				
Обозначение части границ		Горизонтальное проложение (S), м	Описание прохождения части границ	Сведения о согласовании местоположения границ (согласовано/спорное)
от т.	до т.			
1	2	3	4	5
62	63	6.09	-	-
63	64	4.04	-	-
64	65	6.09	-	-
65	62	4.04	-	-
<b>3. Сведения о характеристиках уточняемого земельного участка с кадастровым номером 53:23:7400903:163 :</b>				
№ п/п	Наименование характеристики		Значение характеристики	
1	2		3	
1.	Адрес земельного участка		-	
1.1.	Сведения о местоположении земельного участка (при отсутствии адреса) в структурированном в соответствии с федеральной информационной адресной системой виде		-	
1.2.	Дополнительные сведения о местоположении земельного участка		-	
2.	Площадь земельного участка ± величина погрешности определения (вычисления) площади (P ± ΔP), м <sup>2</sup>		25 +/- 2	
3.	Формула, примененная для расчета предельной допустимой погрешности определения площади земельного участка, с подставленными значениями и итоговые (вычисленные) значения (ΔP), м <sup>2</sup>		$\Delta P = 3.5 * M_t * \sqrt{P} = 3.5 * 0,1 * \sqrt{25} = 2$	
4.	Площадь земельного участка согласно сведениям Единого государственного реестра недвижимости (P <sub>кад</sub> ), м <sup>2</sup>		-	
5.	Оценка расхождения P и P <sub>кад</sub> (P - P <sub>кад</sub> ), м <sup>2</sup>		-	
6.	Предельные минимальный и максимальный размеры земельного участка (P <sub>мин</sub> и P <sub>макс</sub> ), м <sup>2</sup>		-	
7.	Кадастровый номер или иной государственный учетный номер (инвентарный) объекта недвижимости, расположенного на земельном участке		53:23:7400903:208	
8.	Вид (виды) разрешенного использования		-	
8.1.	Дополнительные сведения об использовании земельного участка		-	
9.	Сведения о земельных участках (землях общего пользования, территории общего пользования), посредством которых обеспечивается доступ		53:23:7400903:1	
10.	Иные сведения		-	
<b>4. Пояснения к сведениям об уточняемом земельном участке с кадастровым номером 53:23:7400903:163 :</b>				
1.	-			

**Сведения об уточняемых земельных участках, необходимые для исправления реестровых ошибок в сведениях о местоположении их границ**

**1. Сведения о характерных точках границ уточняемого земельного участка с кадастровым номером 53:23:7400903:75 :**

**Система координат МСК-53, зона 2**

**Зона № 2**

Обозначение характерных точек границ	Координаты, м				Метод определения координат	Формулы, примененные для расчета средней квадратической погрешности определения границ (Mt), с подставленными в такие формулы значениями и итоговые (вычисленные) значения Mt, м	Описание закрепления точки
	содержатся в Едином государственном реестре недвижимости		определены в результате выполнения комплексных кадастровых работ				
	X	Y	X	Y			
1	2	3	4	5	6	7	8
70	581610.34	2181701.70	581609.68	2181701.13	Метод спутниковых геодезических измерений (определений)	0.10	-
71	581607.95	2181707.15	581607.16	2181706.69	Метод спутниковых геодезических измерений (определений)	0.10	-
72	581604.20	2181705.45	581603.45	2181705.01	Метод спутниковых геодезических измерений (определений)	0.10	-
73	581606.81	2181700.02	581605.98	2181699.45	Метод спутниковых геодезических измерений (определений)	0.10	-
70	581610.34	2181701.70	581609.68	2181701.13	Метод спутниковых геодезических измерений (определений)	0.10	-

<b>2. Сведения о частях границ уточняемого земельного участка с кадастровым номером 53:23:7400903:75 :</b>				
Обозначение части границ		Горизонтальное проложение (S), м	Описание прохождения части границ	Сведения о согласовании местоположения границ (согласовано/спорное)
от т.	до т.			
1	2	3	4	5
70	71	6.10	-	-
71	72	4.07	-	-
72	73	6.11	-	-
73	70	4.06	-	-
<b>3. Сведения о характеристиках уточняемого земельного участка с кадастровым номером 53:23:7400903:75 :</b>				
№ п/п	Наименование характеристики		Значение характеристики	
1	2		3	
1.	Адрес земельного участка		-	
1.1.	Сведения о местоположении земельного участка (при отсутствии адреса) в структурированном в соответствии с федеральной информационной адресной системой виде		-	
1.2.	Дополнительные сведения о местоположении земельного участка		-	
2.	Площадь земельного участка ± величина погрешности определения (вычисления) площади (P ± ΔP), м <sup>2</sup>		25 +/- 2	
3.	Формула, примененная для расчета предельной допустимой погрешности определения площади земельного участка, с подставленными значениями и итоговые (вычисленные) значения (ΔP), м <sup>2</sup>		$\Delta P = 3.5 * M_t * \sqrt{P} = 3.5 * 0,1 * \sqrt{25} = 2$	
4.	Площадь земельного участка согласно сведениям Единого государственного реестра недвижимости (P <sub>кад</sub> ), м <sup>2</sup>		-	
5.	Оценка расхождения P и P <sub>кад</sub> (P - P <sub>кад</sub> ), м <sup>2</sup>		-	
6.	Предельные минимальный и максимальный размеры земельного участка (P <sub>мин</sub> и P <sub>макс</sub> ), м <sup>2</sup>		-	
7.	Кадастровый номер или иной государственный учетный номер (инвентарный) объекта недвижимости, расположенного на земельном участке		53:23:7400903:409	
8.	Вид (виды) разрешенного использования		-	
8.1.	Дополнительные сведения об использовании земельного участка		-	
9.	Сведения о земельных участках (землях общего пользования, территории общего пользования), посредством которых обеспечивается доступ		53:23:7400903:1	
10.	Иные сведения		-	
<b>4. Пояснения к сведениям об уточняемом земельном участке с кадастровым номером 53:23:7400903:75 :</b>				
1.	-			

## Сведения об уточняемых земельных участках, необходимые для исправления реестровых ошибок в сведениях о местоположении их границ

1. Сведения о характерных точках границ уточняемого земельного участка с кадастровым номером 53:23:7400903:278 :

Система координат МСК-53, зона 2

Зона № 2

Обозначение характерных точек границ	Координаты, м				Метод определения координат	Формулы, примененные для расчета средней квадратической погрешности определения границ (Mt), с подставленными в такие формулы значениями и итоговые (вычисленные) значения Mt, м	Описание закрепления точки
	содержатся в Едином государственном реестре недвижимости		определены в результате выполнения комплексных кадастровых работ				
	X	Y	X	Y			
1	2	3	4	5	6	7	8
73	581606.81	2181700.02	581605.98	2181699.45	Метод спутниковых геодезических измерений (определений)	0.10	-
72	581604.20	2181705.45	581603.45	2181705.01	Метод спутниковых геодезических измерений (определений)	0.10	-
74	581600.59	2181703.81	581599.86	2181703.38	Метод спутниковых геодезических измерений (определений)	0.10	-
75	581603.18	2181698.60	581602.38	2181697.84	Метод спутниковых геодезических измерений (определений)	0.10	-
73	581606.81	2181700.02	581605.98	2181699.45	Метод спутниковых геодезических измерений (определений)	0.10	-

<b>2. Сведения о частях границ уточняемого земельного участка с кадастровым номером 53:23:7400903:278 :</b>				
Обозначение части границ		Горизонтальное проложение (S), м	Описание прохождения части границ	Сведения о согласовании местоположения границ (согласовано/спорное)
от т.	до т.			
1	2	3	4	5
73	72	6.11	-	-
72	74	3.94	-	-
74	75	6.09	-	-
75	73	3.94	-	-
<b>3. Сведения о характеристиках уточняемого земельного участка с кадастровым номером 53:23:7400903:278 :</b>				
№ п/п	Наименование характеристики		Значение характеристики	
1	2		3	
1.	Адрес земельного участка		-	
1.1.	Сведения о местоположении земельного участка (при отсутствии адреса) в структурированном в соответствии с федеральной информационной адресной системой виде		-	
1.2.	Дополнительные сведения о местоположении земельного участка		-	
2.	Площадь земельного участка ± величина погрешности определения (вычисления) площади (P ± ΔP), м <sup>2</sup>		24 +/- 2	
3.	Формула, примененная для расчета предельной допустимой погрешности определения площади земельного участка, с подставленными значениями и итоговые (вычисленные) значения (ΔP), м <sup>2</sup>		$\Delta P = 3.5 * M_t * \sqrt{P} = 3.5 * 0,1 * \sqrt{24} = 2$	
4.	Площадь земельного участка согласно сведениям Единого государственного реестра недвижимости (P <sub>кад</sub> ), м <sup>2</sup>		-	
5.	Оценка расхождения P и P <sub>кад</sub> (P - P <sub>кад</sub> ), м <sup>2</sup>		-	
6.	Предельные минимальный и максимальный размеры земельного участка (P <sub>мин</sub> и P <sub>макс</sub> ), м <sup>2</sup>		-	
7.	Кадастровый номер или иной государственный учетный номер (инвентарный) объекта недвижимости, расположенного на земельном участке		53:23:7400903:253	
8.	Вид (виды) разрешенного использования		-	
8.1.	Дополнительные сведения об использовании земельного участка		-	
9.	Сведения о земельных участках (землях общего пользования, территории общего пользования), посредством которых обеспечивается доступ		53:23:7400903:1	
10.	Иные сведения		-	
<b>4. Пояснения к сведениям об уточняемом земельном участке с кадастровым номером 53:23:7400903:278 :</b>				
1.	-			

## Сведения об уточняемых земельных участках, необходимые для исправления реестровых ошибок в сведениях о местоположении их границ

1. Сведения о характерных точках границ уточняемого земельного участка с кадастровым номером 53:23:7400903:272 :

Система координат МСК-53, зона 2

Зона № 2

Обозначение характерных точек границ	Координаты, м				Метод определения координат	Формулы, примененные для расчета средней квадратической погрешности определения границ (Mt), с подставленными в такие формулы значениями и итоговые (вычисленные) значения Mt, м	Описание закрепления точки
	содержатся в Едином государственном реестре недвижимости		определены в результате выполнения комплексных кадастровых работ				
	X	Y	X	Y			
1	2	3	4	5	6	7	8
76	581596.67	2181702.14	581598.79	2181696.21	Метод спутниковых геодезических измерений (определений)	0.10	-
77	581592.88	2181700.40	581596.27	2181701.76	Метод спутниковых геодезических измерений (определений)	0.10	-
78	581595.42	2181694.86	581592.61	2181700.09	Метод спутниковых геодезических измерений (определений)	0.10	-
51	581599.21	2181696.60	581595.13	2181694.55	Метод спутниковых геодезических измерений (определений)	0.10	-
76	581596.67	2181702.14	581598.79	2181696.21	Метод спутниковых геодезических измерений (определений)	0.10	-

<b>2. Сведения о частях границ уточняемого земельного участка с кадастровым номером 53:23:7400903:272 :</b>				
Обозначение части границ		Горизонтальное проложение (S), м	Описание прохождения части границ	Сведения о согласовании местоположения границ (согласовано/спорное)
от т.	до т.			
1	2	3	4	5
76	77	6.10	-	-
77	78	4.02	-	-
78	51	6.09	-	-
51	76	4.02	-	-
<b>3. Сведения о характеристиках уточняемого земельного участка с кадастровым номером 53:23:7400903:272 :</b>				
№ п/п	Наименование характеристики		Значение характеристики	
1	2		3	
1.	Адрес земельного участка		-	
1.1.	Сведения о местоположении земельного участка (при отсутствии адреса) в структурированном в соответствии с федеральной информационной адресной системой виде		-	
1.2.	Дополнительные сведения о местоположении земельного участка		-	
2.	Площадь земельного участка ± величина погрешности определения (вычисления) площади (P ± ΔP), м <sup>2</sup>		24 +/- 2	
3.	Формула, примененная для расчета предельной допустимой погрешности определения площади земельного участка, с подставленными значениями и итоговые (вычисленные) значения (ΔP), м <sup>2</sup>		$\Delta P = 3.5 * M_t * \sqrt{P} = 3.5 * 0,1 * \sqrt{24} = 2$	
4.	Площадь земельного участка согласно сведениям Единого государственного реестра недвижимости (P <sub>кад</sub> ), м <sup>2</sup>		-	
5.	Оценка расхождения P и P <sub>кад</sub> (P - P <sub>кад</sub> ), м <sup>2</sup>		-	
6.	Предельные минимальный и максимальный размеры земельного участка (P <sub>мин</sub> и P <sub>макс</sub> ), м <sup>2</sup>		-	
7.	Кадастровый номер или иной государственный учетный номер (инвентарный) объекта недвижимости, расположенного на земельном участке		53:23:7400903:193	
8.	Вид (виды) разрешенного использования		-	
8.1.	Дополнительные сведения об использовании земельного участка		-	
9.	Сведения о земельных участках (землях общего пользования, территории общего пользования), посредством которых обеспечивается доступ		53:23:7400903:1	
10.	Иные сведения		-	
<b>4. Пояснения к сведениям об уточняемом земельном участке с кадастровым номером 53:23:7400903:272 :</b>				
1.	-			

**Сведения об уточняемых земельных участках, необходимые для исправления реестровых ошибок в сведениях о местоположении их границ**

**1. Сведения о характерных точках границ уточняемого земельного участка с кадастровым номером 53:23:7400903:422 :**

**Система координат МСК-53, зона 2**

**Зона № 2**

Обозначение характерных точек границ	Координаты, м				Метод определения координат	Формулы, примененные для расчета средней квадратической погрешности определения границ (Mt), с подставленными в такие формулы значениями и итоговые (вычисленные) значения Mt, м	Описание закрепления точки
	содержатся в Едином государственном реестре недвижимости		определены в результате выполнения комплексных кадастровых работ				
	X	Y	X	Y			
1	2	3	4	5	6	7	8
54	581591.46	2181693.00	581595.13	2181694.55	Метод спутниковых геодезических измерений (определений)	0.10	-
79	581595.16	2181694.68	581592.61	2181700.09	Метод спутниковых геодезических измерений (определений)	0.10	-
80	581592.69	2181700.20	581589.04	2181698.47	Метод спутниковых геодезических измерений (определений)	0.10	-
81	581588.99	2181698.53	581591.56	2181692.93	Метод спутниковых геодезических измерений (определений)	0.10	-
54	581591.46	2181693.00	581595.13	2181694.55	Метод спутниковых геодезических измерений (определений)	0.10	-



<b>2. Сведения о частях границ уточняемого земельного участка с кадастровым номером 53:23:7400903:422 :</b>				
Обозначение части границ		Горизонтальное проложение (S), м	Описание прохождения части границ	Сведения о согласовании местоположения границ (согласовано/спорное)
от т.	до т.			
1	2	3	4	5
54	79	6.09	-	-
79	80	3.92	-	-
80	81	6.09	-	-
81	54	3.92	-	-
<b>3. Сведения о характеристиках уточняемого земельного участка с кадастровым номером 53:23:7400903:422 :</b>				
№ п/п	Наименование характеристики		Значение характеристики	
1	2		3	
1.	Адрес земельного участка		-	
1.1.	Сведения о местоположении земельного участка (при отсутствии адреса) в структурированном в соответствии с федеральной информационной адресной системой виде		-	
1.2.	Дополнительные сведения о местоположении земельного участка		-	
2.	Площадь земельного участка ± величина погрешности определения (вычисления) площади (P ± ΔP), м2		24 +/- 2	
3.	Формула, примененная для расчета предельной допустимой погрешности определения площади земельного участка, с подставленными значениями и итоговые (вычисленные) значения (ΔP), м2		$\Delta P = 3.5 * M_t * \sqrt{P} = 3.5 * 0,1 * \sqrt{24} = 2$	
4.	Площадь земельного участка согласно сведениям Единого государственного реестра недвижимости (P <sub>кад</sub> ), м2		-	
5.	Оценка расхождения P и P <sub>кад</sub> (P - P <sub>кад</sub> ), м2		-	
6.	Предельные минимальный и максимальный размеры земельного участка (P <sub>мин</sub> и P <sub>макс</sub> ), м2		-	
7.	Кадастровый номер или иной государственный учетный номер (инвентарный) объекта недвижимости, расположенного на земельном участке		53:23:7400903:418	
8.	Вид (виды) разрешенного использования		-	
8.1.	Дополнительные сведения об использовании земельного участка		-	
9.	Сведения о земельных участках (землях общего пользования, территории общего пользования), посредством которых обеспечивается доступ		53:23:7400903:1	
10.	Иные сведения		-	
<b>4. Пояснения к сведениям об уточняемом земельном участке с кадастровым номером 53:23:7400903:422 :</b>				
1.	-			

## Сведения об уточняемых земельных участках, необходимые для исправления реестровых ошибок в сведениях о местоположении их границ

1. Сведения о характерных точках границ уточняемого земельного участка с кадастровым номером 53:23:7400903:283 :

Система координат МСК-53, зона 2

Зона № 2

Обозначение характерных точек границ	Координаты, м				Метод определения координат	Формулы, примененные для расчета средней квадратической погрешности определения границ (Mt), с подставленными в такие формулы значениями и итоговые (вычисленные) значения Mt, м	Описание закрепления точки
	содержатся в Едином государственном реестре недвижимости		определены в результате выполнения комплексных кадастровых работ				
	X	Y	X	Y			
1	2	3	4	5	6	7	8
82	581582.37	2181694.77	581587.70	2181691.18	Метод спутниковых геодезических измерений (определений)	0.10	-
83	581584.58	2181690.10	581585.19	2181696.72	Метод спутниковых геодезических измерений (определений)	0.10	-
84	581586.85	2181691.16	581581.72	2181695.15	Метод спутниковых геодезических измерений (определений)	0.10	-
85	581588.52	2181691.94	581584.24	2181689.60	Метод спутниковых геодезических измерений (определений)	0.10	-
86	581585.95	2181697.11	-	-	-	0.1	-
87	581582.10	2181695.35	-	-	-	0.1	-
82	581582.37	2181694.77	581587.70	2181691.18	Метод спутниковых геодезических измерений (определений)	0.10	-

<b>2. Сведения о частях границ уточняемого земельного участка с кадастровым номером 53:23:7400903:283 :</b>				
Обозначение части границ		Горизонтальное проложение (S), м	Описание прохождения части границ	Сведения о согласовании местоположения границ (согласовано/спорное)
от т.	до т.			
1	2	3	4	5
82	83	6.08	-	-
83	84	3.81	-	-
84	85	6.10	-	-
85	82	3.80	-	-
<b>3. Сведения о характеристиках уточняемого земельного участка с кадастровым номером 53:23:7400903:283 :</b>				
№ п/п	Наименование характеристики		Значение характеристики	
1	2		3	
1.	Адрес земельного участка		-	
1.1.	Сведения о местоположении земельного участка (при отсутствии адреса) в структурированном в соответствии с федеральной информационной адресной системой виде		-	
1.2.	Дополнительные сведения о местоположении земельного участка		-	
2.	Площадь земельного участка ± величина погрешности определения (вычисления) площади (P ± ΔP), м <sup>2</sup>		23 +/- 2	
3.	Формула, примененная для расчета предельной допустимой погрешности определения площади земельного участка, с подставленными значениями и итоговые (вычисленные) значения (ΔP), м <sup>2</sup>		$\Delta P = 3.5 * M_t * \sqrt{P} = 3.5 * 0,1 * \sqrt{23} = 2$	
4.	Площадь земельного участка согласно сведениям Единого государственного реестра недвижимости (P <sub>кад</sub> ), м <sup>2</sup>		-	
5.	Оценка расхождения P и P <sub>кад</sub> (P - P <sub>кад</sub> ), м <sup>2</sup>		-	
6.	Предельные минимальный и максимальный размеры земельного участка (P <sub>мин</sub> и P <sub>макс</sub> ), м <sup>2</sup>		-	
7.	Кадастровый номер или иной государственный учетный номер (инвентарный) объекта недвижимости, расположенного на земельном участке		53:23:7400903:271	
8.	Вид (виды) разрешенного использования		-	
8.1.	Дополнительные сведения об использовании земельного участка		-	
9.	Сведения о земельных участках (землях общего пользования, территории общего пользования), посредством которых обеспечивается доступ		53:23:7400903:1	
10.	Иные сведения		-	
<b>4. Пояснения к сведениям об уточняемом земельном участке с кадастровым номером 53:23:7400903:283 :</b>				
1.	-			

## Сведения об уточняемых земельных участках, необходимые для исправления реестровых ошибок в сведениях о местоположении их границ

1. Сведения о характерных точках границ уточняемого земельного участка с кадастровым номером 53:23:7400903:164 :

Система координат МСК-53, зона 2

Зона № 2

Обозначение характерных точек границ	Координаты, м				Метод определения координат	Формулы, примененные для расчета средней квадратической погрешности определения границ (Mt), с подставленными в такие формулы значениями и итоговые (вычисленные) значения Mt, м	Описание закрепления точки
	содержатся в Едином государственном реестре недвижимости		определены в результате выполнения комплексных кадастровых работ				
	X	Y	X	Y			
1	2	3	4	5	6	7	8
59	581581.02	2181688.22	581584.24	2181689.60	Метод спутниковых геодезических измерений (определений)	0.10	-
88	581584.68	2181689.87	581581.72	2181695.15	Метод спутниковых геодезических измерений (определений)	0.10	-
83	581584.58	2181690.10	581578.24	2181693.57	Метод спутниковых геодезических измерений (определений)	0.10	-
82	581582.37	2181694.77	581580.76	2181688.02	Метод спутниковых геодезических измерений (определений)	0.10	-
89	581582.18	2181695.19	-	-	-	0.1	-
90	581578.54	2181693.47	-	-	-	0.1	-
59	581581.02	2181688.22	581584.24	2181689.60	Метод спутниковых геодезических измерений (определений)	0.10	-

<b>2. Сведения о частях границ уточняемого земельного участка с кадастровым номером 53:23:7400903:164 :</b>				
Обозначение части границ		Горизонтальное проложение (S), м	Описание прохождения части границ	Сведения о согласовании местоположения границ (согласовано/спорное)
от т.	до т.			
1	2	3	4	5
59	88	6.10	-	-
88	83	3.82	-	-
83	82	6.10	-	-
82	59	3.82	-	-
<b>3. Сведения о характеристиках уточняемого земельного участка с кадастровым номером 53:23:7400903:164 :</b>				
№ п/п	Наименование характеристики		Значение характеристики	
1	2		3	
1.	Адрес земельного участка		-	
1.1.	Сведения о местоположении земельного участка (при отсутствии адреса) в структурированном в соответствии с федеральной информационной адресной системой виде		-	
1.2.	Дополнительные сведения о местоположении земельного участка		-	
2.	Площадь земельного участка ± величина погрешности определения (вычисления) площади (P ± ΔP), м <sup>2</sup>		23 +/- 2	
3.	Формула, примененная для расчета предельной допустимой погрешности определения площади земельного участка, с подставленными значениями и итоговые (вычисленные) значения (ΔP), м <sup>2</sup>		$\Delta P = 3.5 * M_t * \sqrt{P} = 3.5 * 0,1 * \sqrt{23} = 2$	
4.	Площадь земельного участка согласно сведениям Единого государственного реестра недвижимости (P <sub>кад</sub> ), м <sup>2</sup>		-	
5.	Оценка расхождения P и P <sub>кад</sub> (P - P <sub>кад</sub> ), м <sup>2</sup>		-	
6.	Предельные минимальный и максимальный размеры земельного участка (P <sub>мин</sub> и P <sub>макс</sub> ), м <sup>2</sup>		-	
7.	Кадастровый номер или иной государственный учетный номер (инвентарный) объекта недвижимости, расположенного на земельном участке		53:23:7400903:227	
8.	Вид (виды) разрешенного использования		-	
8.1.	Дополнительные сведения об использовании земельного участка		-	
9.	Сведения о земельных участках (землях общего пользования, территории общего пользования), посредством которых обеспечивается доступ		53:23:7400903:1	
10.	Иные сведения		-	
<b>4. Пояснения к сведениям об уточняемом земельном участке с кадастровым номером 53:23:7400903:164 :</b>				
1.	-			

**Сведения об уточняемых земельных участках, необходимые для исправления реестровых ошибок в сведениях о местоположении их границ**

**1. Сведения о характерных точках границ уточняемого земельного участка с кадастровым номером 53:23:7400903:168 :**

**Система координат МСК-53, зона 2**

**Зона № 2**

Обозначение характерных точек границ	Координаты, м				Метод определения координат	Формулы, примененные для расчета средней квадратической погрешности определения координат характерных точек границ (Mt), с подставленными в такие формулы значениями и итоговые (вычисленные) значения Mt, м	Описание закрепления точки
	содержатся в Едином государственном реестре недвижимости		определены в результате выполнения комплексных кадастровых работ				
	X	Y	X	Y			
1	2	3	4	5	6	7	8
63	581577.32	2181686.61	581577.10	2181686.36	Метод спутниковых геодезических измерений (определений)	0.10	-
91	581574.78	2181691.89	581574.58	2181691.91	Метод спутниковых геодезических измерений (определений)	0.10	-
92	581571.05	2181690.05	581571.02	2181690.12	Метод спутниковых геодезических измерений (определений)	0.10	-
64	581573.64	2181684.84	581573.42	2181684.69	Метод спутниковых геодезических измерений (определений)	0.10	-
63	581577.32	2181686.61	581577.10	2181686.36	Метод спутниковых геодезических измерений (определений)	0.10	-

<b>2. Сведения о частях границ уточняемого земельного участка с кадастровым номером 53:23:7400903:168 :</b>				
Обозначение части границ		Горизонтальное проложение (S), м	Описание прохождения части границ	Сведения о согласовании местоположения границ (согласовано/спорное)
от т.	до т.			
1	2	3	4	5
63	91	6.10	-	-
91	92	3.98	-	-
92	64	5.94	-	-
64	63	4.04	-	-
<b>3. Сведения о характеристиках уточняемого земельного участка с кадастровым номером 53:23:7400903:168 :</b>				
№ п/п	Наименование характеристики		Значение характеристики	
1	2		3	
1.	Адрес земельного участка		-	
1.1.	Сведения о местоположении земельного участка (при отсутствии адреса) в структурированном в соответствии с федеральной информационной адресной системой виде		-	
1.2.	Дополнительные сведения о местоположении земельного участка		-	
2.	Площадь земельного участка ± величина погрешности определения (вычисления) площади (P ± ΔP), м <sup>2</sup>		24 +/- 2	
3.	Формула, примененная для расчета предельной допустимой погрешности определения площади земельного участка, с подставленными значениями и итоговые (вычисленные) значения (ΔP), м <sup>2</sup>		$\Delta P = 3.5 * M_t * \sqrt{P} = 3.5 * 0,1 * \sqrt{24} = 2$	
4.	Площадь земельного участка согласно сведениям Единого государственного реестра недвижимости (P <sub>кад</sub> ), м <sup>2</sup>		-	
5.	Оценка расхождения P и P <sub>кад</sub> (P - P <sub>кад</sub> ), м <sup>2</sup>		-	
6.	Предельные минимальный и максимальный размеры земельного участка (P <sub>мин</sub> и P <sub>макс</sub> ), м <sup>2</sup>		-	
7.	Кадастровый номер или иной государственный учетный номер (инвентарный) объекта недвижимости, расположенного на земельном участке		53:23:7400903:248	
8.	Вид (виды) разрешенного использования		-	
8.1.	Дополнительные сведения об использовании земельного участка		-	
9.	Сведения о земельных участках (землях общего пользования, территории общего пользования), посредством которых обеспечивается доступ		53:23:7400903:1	
10.	Иные сведения		-	
<b>4. Пояснения к сведениям об уточняемом земельном участке с кадастровым номером 53:23:7400903:168 :</b>				
1.	-			

**Сведения об уточняемых земельных участках, необходимые для исправления реестровых ошибок в сведениях о местоположении их границ**

**1. Сведения о характерных точках границ уточняемого земельного участка с кадастровым номером 53:23:7400903:279 :**

**Система координат МСК-53, зона 2**

**Зона № 2**

Обозначение характерных точек границ	Координаты, м				Метод определения координат	Формулы, примененные для расчета средней квадратической погрешности определения координат характерных точек границ (Mt), с подставленными в такие формулы значениями и итоговые (вычисленные) значения Mt, м	Описание закрепления точки
	содержатся в Едином государственном реестре недвижимости		определены в результате выполнения комплексных кадастровых работ				
	X	Y	X	Y			
1	2	3	4	5	6	7	8
93	581607.29	2181716.16	581603.69	2181714.68	Метод спутниковых геодезических измерений (определений)	0.10	-
94	581604.71	2181721.84	581607.49	2181716.42	Метод спутниковых геодезических измерений (определений)	0.10	-
95	581601.15	2181720.22	581604.91	2181722.04	Метод спутниковых геодезических измерений (определений)	0.10	-
96	581603.73	2181714.54	581601.12	2181720.30	Метод спутниковых геодезических измерений (определений)	0.10	-
93	581607.29	2181716.16	581603.69	2181714.68	Метод спутниковых геодезических измерений (определений)	0.10	-



<b>2. Сведения о частях границ уточняемого земельного участка с кадастровым номером 53:23:7400903:279 :</b>				
Обозначение части границ		Горизонтальное проложение (S), м	Описание прохождения части границ	Сведения о согласовании местоположения границ (согласовано/спорное)
от т.	до т.			
1	2	3	4	5
93	94	4.18	-	-
94	95	6.18	-	-
95	96	4.17	-	-
96	93	6.18	-	-
<b>3. Сведения о характеристиках уточняемого земельного участка с кадастровым номером 53:23:7400903:279 :</b>				
№ п/п	Наименование характеристики		Значение характеристики	
1	2		3	
1.	Адрес земельного участка		-	
1.1.	Сведения о местоположении земельного участка (при отсутствии адреса) в структурированном в соответствии с федеральной информационной адресной системой виде		-	
1.2.	Дополнительные сведения о местоположении земельного участка		-	
2.	Площадь земельного участка ± величина погрешности определения (вычисления) площади (P ± ΔP), м2		26 +/- 2	
3.	Формула, примененная для расчета предельной допустимой погрешности определения площади земельного участка, с подставленными значениями и итоговые (вычисленные) значения (ΔP), м2		$\Delta P = 3.5 * M_t * \sqrt{P} = 3.5 * 0,1 * \sqrt{26} = 2$	
4.	Площадь земельного участка согласно сведениям Единого государственного реестра недвижимости (P <sub>кад</sub> ), м2		-	
5.	Оценка расхождения P и P <sub>кад</sub> (P - P <sub>кад</sub> ), м2		-	
6.	Предельные минимальный и максимальный размеры земельного участка (P <sub>мин</sub> и P <sub>макс</sub> ), м2		-	
7.	Кадастровый номер или иной государственный учетный номер (инвентарный) объекта недвижимости, расположенного на земельном участке		53:23:7400903:268	
8.	Вид (виды) разрешенного использования		-	
8.1.	Дополнительные сведения об использовании земельного участка		-	
9.	Сведения о земельных участках (землях общего пользования, территории общего пользования), посредством которых обеспечивается доступ		53:23:7400903:1	
10.	Иные сведения		-	
<b>4. Пояснения к сведениям об уточняемом земельном участке с кадастровым номером 53:23:7400903:279 :</b>				
1.	-			

## Сведения об уточняемых земельных участках, необходимые для исправления реестровых ошибок в сведениях о местоположении их границ

1. Сведения о характерных точках границ уточняемого земельного участка с кадастровым номером 53:23:7400903:260 :

Система координат МСК-53, зона 2

Зона № 2

Обозначение характерных точек границ	Координаты, м				Метод определения координат	Формулы, примененные для расчета средней квадратической погрешности определения границ (Mt), с подставленными в такие формулы значениями и итоговые (вычисленные) значения Mt, м	Описание закрепления точки
	содержатся в Едином государственном реестре недвижимости		определены в результате выполнения комплексных кадастровых работ				
	X	Y	X	Y			
1	2	3	4	5	6	7	8
97	581602.40	2181714.55	581600.32	2181713.14	Метод спутниковых геодезических измерений (определений)	0.10	-
98	581599.76	2181720.18	581603.69	2181714.68	Метод спутниковых геодезических измерений (определений)	0.10	-
99	581596.25	2181718.54	581601.12	2181720.30	Метод спутниковых геодезических измерений (определений)	0.10	-
100	581598.88	2181712.91	581597.72	2181718.74	Метод спутниковых геодезических измерений (определений)	0.10	-
97	581602.40	2181714.55	581600.32	2181713.14	Метод спутниковых геодезических измерений (определений)	0.10	-

<b>2. Сведения о частях границ уточняемого земельного участка с кадастровым номером 53:23:7400903:260 :</b>				
Обозначение части границ		Горизонтальное проложение (S), м	Описание прохождения части границ	Сведения о согласовании местоположения границ (согласовано/спорное)
от т.	до т.			
1	2	3	4	5
97	98	3.71	-	-
98	99	6.18	-	-
99	100	3.74	-	-
100	97	6.17	-	-
<b>3. Сведения о характеристиках уточняемого земельного участка с кадастровым номером 53:23:7400903:260 :</b>				
№ п/п	Наименование характеристики		Значение характеристики	
1	2		3	
1.	Адрес земельного участка		-	
1.1.	Сведения о местоположении земельного участка (при отсутствии адреса) в структурированном в соответствии с федеральной информационной адресной системой виде		-	
1.2.	Дополнительные сведения о местоположении земельного участка		-	
2.	Площадь земельного участка ± величина погрешности определения (вычисления) площади (P ± ΔP), м2		23 +/- 2	
3.	Формула, примененная для расчета предельной допустимой погрешности определения площади земельного участка, с подставленными значениями и итоговые (вычисленные) значения (ΔP), м2		$\Delta P = 3.5 * M_t * \sqrt{P} = 3.5 * 0,1 * \sqrt{23} = 2$	
4.	Площадь земельного участка согласно сведениям Единого государственного реестра недвижимости (P <sub>кад</sub> ), м2		-	
5.	Оценка расхождения P и P <sub>кад</sub> (P - P <sub>кад</sub> ), м2		-	
6.	Предельные минимальный и максимальный размеры земельного участка (P <sub>мин</sub> и P <sub>макс</sub> ), м2		-	
7.	Кадастровый номер или иной государственный учетный номер (инвентарный) объекта недвижимости, расположенного на земельном участке		53:23:7400903:254	
8.	Вид (виды) разрешенного использования		-	
8.1.	Дополнительные сведения об использовании земельного участка		-	
9.	Сведения о земельных участках (землях общего пользования, территории общего пользования), посредством которых обеспечивается доступ		53:23:7400903:1	
10.	Иные сведения		-	
<b>4. Пояснения к сведениям об уточняемом земельном участке с кадастровым номером 53:23:7400903:260 :</b>				
1.	-			

**Сведения об уточняемых земельных участках, необходимые для исправления реестровых ошибок в сведениях о местоположении их границ**

**1. Сведения о характерных точках границ уточняемого земельного участка с кадастровым номером 53:23:7400903:277 :**

**Система координат МСК-53, зона 2**

**Зона № 2**

Обозначение характерных точек границ	Координаты, м				Метод определения координат	Формулы, примененные для расчета средней квадратической погрешности определения границ (Mt), с подставленными в такие формулы значениями и итоговые (вычисленные) значения Mt, м	Описание закрепления точки
	содержатся в Едином государственном реестре недвижимости		определены в результате выполнения комплексных кадастровых работ				
	X	Y	X	Y			
1	2	3	4	5	6	7	8
101	581596.82	2181711.50	581593.02	2181709.79	Метод спутниковых геодезических измерений (определений)	0.10	-
102	581594.14	2181717.14	581596.52	2181711.39	Метод спутниковых геодезических измерений (определений)	0.10	-
103	581590.31	2181715.32	581593.90	2181716.98	Метод спутниковых геодезических измерений (определений)	0.10	-
104	581592.99	2181709.69	581590.45	2181715.40	Метод спутниковых геодезических измерений (определений)	0.10	-
101	581596.82	2181711.50	581593.02	2181709.79	Метод спутниковых геодезических измерений (определений)	0.10	-

<b>2. Сведения о частях границ уточняемого земельного участка с кадастровым номером 53:23:7400903:277 :</b>				
Обозначение части границ		Горизонтальное проложение (S), м	Описание прохождения части границ	Сведения о согласовании местоположения границ (согласовано/спорное)
от т.	до т.			
1	2	3	4	5
101	102	3.85	-	-
102	103	6.17	-	-
103	104	3.79	-	-
104	101	6.17	-	-
<b>3. Сведения о характеристиках уточняемого земельного участка с кадастровым номером 53:23:7400903:277 :</b>				
№ п/п	Наименование характеристики		Значение характеристики	
1	2		3	
1.	Адрес земельного участка		-	
1.1.	Сведения о местоположении земельного участка (при отсутствии адреса) в структурированном в соответствии с федеральной информационной адресной системой виде		-	
1.2.	Дополнительные сведения о местоположении земельного участка		-	
2.	Площадь земельного участка ± величина погрешности определения (вычисления) площади (P ± ΔP), м2		24 +/- 2	
3.	Формула, примененная для расчета предельной допустимой погрешности определения площади земельного участка, с подставленными значениями и итоговые (вычисленные) значения (ΔP), м2		$\Delta P = 3.5 * M_t * \sqrt{P} = 3.5 * 0,1 * \sqrt{24} = 2$	
4.	Площадь земельного участка согласно сведениям Единого государственного реестра недвижимости (P <sub>кад</sub> ), м2		-	
5.	Оценка расхождения P и P <sub>кад</sub> (P - P <sub>кад</sub> ), м2		-	
6.	Предельные минимальный и максимальный размеры земельного участка (P <sub>мин</sub> и P <sub>макс</sub> ), м2		-	
7.	Кадастровый номер или иной государственный учетный номер (инвентарный) объекта недвижимости, расположенного на земельном участке		53:23:7400903:225	
8.	Вид (виды) разрешенного использования		-	
8.1.	Дополнительные сведения об использовании земельного участка		-	
9.	Сведения о земельных участках (землях общего пользования, территории общего пользования), посредством которых обеспечивается доступ		53:23:7400903:1	
10.	Иные сведения		-	
<b>4. Пояснения к сведениям об уточняемом земельном участке с кадастровым номером 53:23:7400903:277 :</b>				
1.	-			

## Сведения об уточняемых земельных участках, необходимые для исправления реестровых ошибок в сведениях о местоположении их границ

1. Сведения о характерных точках границ уточняемого земельного участка с кадастровым номером 53:23:7400903:420 :

Система координат МСК-53, зона 2

Зона № 2

Обозначение характерных точек границ	Координаты, м				Метод определения координат	Формулы, примененные для расчета средней квадратической погрешности определения координат характерных точек границ (Mt), с подставленными в такие формулы значениями и итоговые (вычисленные) значения Mt, м	Описание закрепления точки
	содержатся в Едином государственном реестре недвижимости		определены в результате выполнения комплексных кадастровых работ				
	X	Y	X	Y			
1	2	3	4	5	6	7	8
105	581589.46	2181708.03	581589.39	2181708.12	Метод спутниковых геодезических измерений (определений)	0.10	-
104	581592.99	2181709.69	581593.02	2181709.79	Метод спутниковых геодезических измерений (определений)	0.10	-
103	581590.31	2181715.32	581590.45	2181715.40	Метод спутниковых геодезических измерений (определений)	0.10	-
106	581586.92	2181713.67	581586.81	2181713.74	Метод спутниковых геодезических измерений (определений)	0.10	-
105	581589.46	2181708.03	581589.39	2181708.12	Метод спутниковых геодезических измерений (определений)	0.10	-

<b>2. Сведения о частях границ уточняемого земельного участка с кадастровым номером 53:23:7400903:420 :</b>				
Обозначение части границ		Горизонтальное проложение (S), м	Описание прохождения части границ	Сведения о согласовании местоположения границ (согласовано/спорное)
от т.	до т.			
1	2	3	4	5
105	104	4.00	-	-
104	103	6.17	-	-
103	106	4.00	-	-
106	105	6.18	-	-
<b>3. Сведения о характеристиках уточняемого земельного участка с кадастровым номером 53:23:7400903:420 :</b>				
№ п/п	Наименование характеристики		Значение характеристики	
1	2		3	
1.	Адрес земельного участка		-	
1.1.	Сведения о местоположении земельного участка (при отсутствии адреса) в структурированном в соответствии с федеральной информационной адресной системой виде		-	
1.2.	Дополнительные сведения о местоположении земельного участка		-	
2.	Площадь земельного участка ± величина погрешности определения (вычисления) площади (P ± ΔP), м <sup>2</sup>		25 +/- 2	
3.	Формула, примененная для расчета предельной допустимой погрешности определения площади земельного участка, с подставленными значениями и итоговые (вычисленные) значения (ΔP), м <sup>2</sup>		$\Delta P = 3.5 * M_t * \sqrt{P} = 3.5 * 0,1 * \sqrt{25} = 2$	
4.	Площадь земельного участка согласно сведениям Единого государственного реестра недвижимости (P <sub>кад</sub> ), м <sup>2</sup>		-	
5.	Оценка расхождения P и P <sub>кад</sub> (P - P <sub>кад</sub> ), м <sup>2</sup>		-	
6.	Предельные минимальный и максимальный размеры земельного участка (P <sub>мин</sub> и P <sub>макс</sub> ), м <sup>2</sup>		-	
7.	Кадастровый номер или иной государственный учетный номер (инвентарный) объекта недвижимости, расположенного на земельном участке		53:23:7400903:288	
8.	Вид (виды) разрешенного использования		-	
8.1.	Дополнительные сведения об использовании земельного участка		-	
9.	Сведения о земельных участках (землях общего пользования, территории общего пользования), посредством которых обеспечивается доступ		53:23:7400903:1	
10.	Иные сведения		-	
<b>4. Пояснения к сведениям об уточняемом земельном участке с кадастровым номером 53:23:7400903:420 :</b>				
1.	-			

## Сведения об уточняемых земельных участках, необходимые для исправления реестровых ошибок в сведениях о местоположении их границ

1. Сведения о характерных точках границ уточняемого земельного участка с кадастровым номером 53:23:7400903:421 :

Система координат МСК-53, зона 2

Зона № 2

Обозначение характерных точек границ	Координаты, м				Метод определения координат	Формулы, примененные для расчета средней квадратической погрешности определения границ (Mt), с подставленными в такие формулы значениями и итоговые (вычисленные) значения Mt, м	Описание закрепления точки
	содержатся в Едином государственном реестре недвижимости		определены в результате выполнения комплексных кадастровых работ				
	X	Y	X	Y			
1	2	3	4	5	6	7	8
105	581589.46	2181708.03	581585.78	2181706.47	Метод спутниковых геодезических измерений (определений)	0.10	-
106	581586.92	2181713.67	581589.39	2181708.12	Метод спутниковых геодезических измерений (определений)	0.10	-
107	581583.45	2181711.97	581586.81	2181713.74	Метод спутниковых геодезических измерений (определений)	0.10	-
108	581583.53	2181711.80	581583.21	2181712.08	Метод спутниковых геодезических измерений (определений)	0.10	-
109	581586.06	2181706.43	-	-	-	0.1	-
105	581589.46	2181708.03	581585.78	2181706.47	Метод спутниковых геодезических измерений (определений)	0.10	-



<b>2. Сведения о частях границ уточняемого земельного участка с кадастровым номером 53:23:7400903:421 :</b>				
Обозначение части границ		Горизонтальное проложение (S), м	Описание прохождения части границ	Сведения о согласовании местоположения границ (согласовано/спорное)
от т.	до т.			
1	2	3	4	5
105	106	3.97	-	-
106	107	6.18	-	-
107	108	3.96	-	-
108	105	6.17	-	-
<b>3. Сведения о характеристиках уточняемого земельного участка с кадастровым номером 53:23:7400903:421 :</b>				
№ п/п	Наименование характеристики		Значение характеристики	
1	2		3	
1.	Адрес земельного участка		-	
1.1.	Сведения о местоположении земельного участка (при отсутствии адреса) в структурированном в соответствии с федеральной информационной адресной системой виде		-	
1.2.	Дополнительные сведения о местоположении земельного участка		-	
2.	Площадь земельного участка ± величина погрешности определения (вычисления) площади (P ± ΔP), м2		24 +/- 2	
3.	Формула, примененная для расчета предельной допустимой погрешности определения площади земельного участка, с подставленными значениями и итоговые (вычисленные) значения (ΔP), м2		$\Delta P = 3.5 * M_t * \sqrt{P} = 3.5 * 0,1 * \sqrt{24} = 2$	
4.	Площадь земельного участка согласно сведениям Единого государственного реестра недвижимости (Ркад), м2		-	
5.	Оценка расхождения P и Ркад (P - Ркад), м2		-	
6.	Предельные минимальный и максимальный размеры земельного участка (Рмин и Рмакс), м2		-	
7.	Кадастровый номер или иной государственный учетный номер (инвентарный) объекта недвижимости, расположенного на земельном участке		53:23:7400903:289	
8.	Вид (виды) разрешенного использования		-	
8.1.	Дополнительные сведения об использовании земельного участка		-	
9.	Сведения о земельных участках (землях общего пользования, территории общего пользования), посредством которых обеспечивается доступ		53:23:7400903:1	
10.	Иные сведения		-	
<b>4. Пояснения к сведениям об уточняемом земельном участке с кадастровым номером 53:23:7400903:421 :</b>				
1.	-			

**Сведения об уточняемых земельных участках, необходимые для исправления реестровых ошибок в сведениях о местоположении их границ**

**1. Сведения о характерных точках границ уточняемого земельного участка с кадастровым номером 53:23:7400903:276 :**

**Система координат МСК-53, зона 2**

**Зона № 2**

Обозначение характерных точек границ	Координаты, м				Метод определения координат	Формулы, примененные для расчета средней квадратической погрешности определения координат характерных точек границ (Mt), с подставленными в такие формулы значениями и итоговые (вычисленные) значения Mt, м	Описание закрепления точки
	содержатся в Едином государственном реестре недвижимости		определены в результате выполнения комплексных кадастровых работ				
	X	Y	X	Y			
1	2	3	4	5	6	7	8
110	581586.18	2181706.17	581582.23	2181704.84	Метод спутниковых геодезических измерений (определений)	0.10	-
108	581583.53	2181711.80	581585.78	2181706.47	Метод спутниковых геодезических измерений (определений)	0.10	-
111	581580.02	2181710.15	581583.21	2181712.08	Метод спутниковых геодезических измерений (определений)	0.10	-
112	581582.65	2181704.52	581579.65	2181710.45	Метод спутниковых геодезических измерений (определений)	0.10	-
110	581586.18	2181706.17	581582.23	2181704.84	Метод спутниковых геодезических измерений (определений)	0.10	-

<b>2. Сведения о частях границ уточняемого земельного участка с кадастровым номером 53:23:7400903:276 :</b>				
Обозначение части границ		Горизонтальное проложение (S), м	Описание прохождения части границ	Сведения о согласовании местоположения границ (согласовано/спорное)
от т.	до т.			
1	2	3	4	5
110	108	3.91	-	-
108	111	6.17	-	-
111	112	3.92	-	-
112	110	6.17	-	-
<b>3. Сведения о характеристиках уточняемого земельного участка с кадастровым номером 53:23:7400903:276 :</b>				
№ п/п	Наименование характеристики		Значение характеристики	
1	2		3	
1.	Адрес земельного участка		-	
1.1.	Сведения о местоположении земельного участка (при отсутствии адреса) в структурированном в соответствии с федеральной информационной адресной системой виде		-	
1.2.	Дополнительные сведения о местоположении земельного участка		-	
2.	Площадь земельного участка ± величина погрешности определения (вычисления) площади (P ± ΔP), м <sup>2</sup>		24 +/- 2	
3.	Формула, примененная для расчета предельной допустимой погрешности определения площади земельного участка, с подставленными значениями и итоговые (вычисленные) значения (ΔP), м <sup>2</sup>		$\Delta P = 3.5 * M_t * \sqrt{P} = 3.5 * 0,1 * \sqrt{24} = 2$	
4.	Площадь земельного участка согласно сведениям Единого государственного реестра недвижимости (P <sub>кад</sub> ), м <sup>2</sup>		-	
5.	Оценка расхождения P и P <sub>кад</sub> (P - P <sub>кад</sub> ), м <sup>2</sup>		-	
6.	Предельные минимальный и максимальный размеры земельного участка (P <sub>мин</sub> и P <sub>макс</sub> ), м <sup>2</sup>		-	
7.	Кадастровый номер или иной государственный учетный номер (инвентарный) объекта недвижимости, расположенного на земельном участке		53:23:7400903:263	
8.	Вид (виды) разрешенного использования		-	
8.1.	Дополнительные сведения об использовании земельного участка		-	
9.	Сведения о земельных участках (землях общего пользования, территории общего пользования), посредством которых обеспечивается доступ		53:23:7400903:1	
10.	Иные сведения		-	
<b>4. Пояснения к сведениям об уточняемом земельном участке с кадастровым номером 53:23:7400903:276 :</b>				
1.	-			

**Сведения об уточняемых земельных участках, необходимые для исправления реестровых ошибок в сведениях о местоположении их границ**

**1. Сведения о характерных точках границ уточняемого земельного участка с кадастровым номером 53:23:7400903:284 :**

**Система координат МСК-53, зона 2**

**Зона № 2**

Обозначение характерных точек границ	Координаты, м				Метод определения координат	Формулы, примененные для расчета средней квадратической погрешности определения границ (Mt), с подставленными в такие формулы значениями и итоговые (вычисленные) значения Mt, м	Описание закрепления точки
	содержатся в Едином государственном реестре недвижимости		определены в результате выполнения комплексных кадастровых работ				
	X	Y	X	Y			
1	2	3	4	5	6	7	8
111	581580.02	2181710.15	581583.21	2181712.08	Метод спутниковых геодезических измерений (определений)	0.10	-
108	581583.53	2181711.80	581580.63	2181717.70	Метод спутниковых геодезических измерений (определений)	0.10	-
113	581580.93	2181717.32	581577.08	2181716.07	Метод спутниковых геодезических измерений (определений)	0.10	-
114	581577.44	2181715.68	581579.65	2181710.45	Метод спутниковых геодезических измерений (определений)	0.10	-
111	581580.02	2181710.15	581583.21	2181712.08	Метод спутниковых геодезических измерений (определений)	0.10	-

<b>2. Сведения о частях границ уточняемого земельного участка с кадастровым номером 53:23:7400903:284 :</b>				
Обозначение части границ		Горизонтальное проложение (S), м	Описание прохождения части границ	Сведения о согласовании местоположения границ (согласовано/спорное)
от т.	до т.			
1	2	3	4	5
111	108	6.18	-	-
108	113	3.91	-	-
113	114	6.18	-	-
114	111	3.92	-	-
<b>3. Сведения о характеристиках уточняемого земельного участка с кадастровым номером 53:23:7400903:284 :</b>				
№ п/п	Наименование характеристики		Значение характеристики	
1	2		3	
1.	Адрес земельного участка		-	
1.1.	Сведения о местоположении земельного участка (при отсутствии адреса) в структурированном в соответствии с федеральной информационной адресной системой виде		-	
1.2.	Дополнительные сведения о местоположении земельного участка		-	
2.	Площадь земельного участка ± величина погрешности определения (вычисления) площади (P ± ΔP), м <sup>2</sup>		24 +/- 2	
3.	Формула, примененная для расчета предельной допустимой погрешности определения площади земельного участка, с подставленными значениями и итоговые (вычисленные) значения (ΔP), м <sup>2</sup>		$\Delta P=3.5 * M_t * \sqrt{P}=3.5 * 0,1 * \sqrt{24}=2$	
4.	Площадь земельного участка согласно сведениям Единого государственного реестра недвижимости (P <sub>кад</sub> ), м <sup>2</sup>		-	
5.	Оценка расхождения P и P <sub>кад</sub> (P - P <sub>кад</sub> ), м <sup>2</sup>		-	
6.	Предельные минимальный и максимальный размеры земельного участка (P <sub>мин</sub> и P <sub>макс</sub> ), м <sup>2</sup>		-	
7.	Кадастровый номер или иной государственный учетный номер (инвентарный) объекта недвижимости, расположенного на земельном участке		53:23:7400903:281	
8.	Вид (виды) разрешенного использования		-	
8.1.	Дополнительные сведения об использовании земельного участка		-	
9.	Сведения о земельных участках (землях общего пользования, территории общего пользования), посредством которых обеспечивается доступ		53:23:7400903:1	
10.	Иные сведения		-	
<b>4. Пояснения к сведениям об уточняемом земельном участке с кадастровым номером 53:23:7400903:284 :</b>				
1.	-			

## Сведения об уточняемых земельных участках, необходимые для исправления реестровых ошибок в сведениях о местоположении их границ

1. Сведения о характерных точках границ уточняемого земельного участка с кадастровым номером 53:23:7400903:434 :

Система координат МСК-53, зона 2

Зона № 2

Обозначение характерных точек границ	Координаты, м				Метод определения координат	Формулы, примененные для расчета средней квадратической погрешности определения границ (Mt), с подставленными в такие формулы значениями и итоговые (вычисленные) значения Mt, м	Описание закрепления точки
	содержатся в Едином государственном реестре недвижимости		определены в результате выполнения комплексных кадастровых работ				
	X	Y	X	Y			
1	2	3	4	5	6	7	8
111	581580.02	2181710.15	581577.08	2181716.07	Метод спутниковых геодезических измерений (определений)	0.10	-
114	581577.44	2181715.68	581573.38	2181714.37	Метод спутниковых геодезических измерений (определений)	0.10	-
115	581573.95	2181714.04	581576.00	2181708.78	Метод спутниковых геодезических измерений (определений)	0.10	-
116	581576.54	2181708.51	581579.65	2181710.45	Метод спутниковых геодезических измерений (определений)	0.10	-
111	581580.02	2181710.15	581577.08	2181716.07	Метод спутниковых геодезических измерений (определений)	0.10	-

<b>2. Сведения о частях границ уточняемого земельного участка с кадастровым номером 53:23:7400903:434 :</b>				
Обозначение части границ		Горизонтальное проложение (S), м	Описание прохождения части границ	Сведения о согласовании местоположения границ (согласовано/спорное)
от т.	до т.			
1	2	3	4	5
111	114	4.07	-	-
114	115	6.17	-	-
115	116	4.01	-	-
116	111	6.18	-	-
<b>3. Сведения о характеристиках уточняемого земельного участка с кадастровым номером 53:23:7400903:434 :</b>				
№ п/п	Наименование характеристики		Значение характеристики	
1	2		3	
1.	Адрес земельного участка		-	
1.1.	Сведения о местоположении земельного участка (при отсутствии адреса) в структурированном в соответствии с федеральной информационной адресной системой виде		-	
1.2.	Дополнительные сведения о местоположении земельного участка		-	
2.	Площадь земельного участка ± величина погрешности определения (вычисления) площади (P ± ΔP), м <sup>2</sup>		25 +/- 2	
3.	Формула, примененная для расчета предельной допустимой погрешности определения площади земельного участка, с подставленными значениями и итоговые (вычисленные) значения (ΔP), м <sup>2</sup>		$\Delta P = 3.5 * M_t * \sqrt{P} = 3.5 * 0,1 * \sqrt{25} = 2$	
4.	Площадь земельного участка согласно сведениям Единого государственного реестра недвижимости (P <sub>кад</sub> ), м <sup>2</sup>		-	
5.	Оценка расхождения P и P <sub>кад</sub> (P - P <sub>кад</sub> ), м <sup>2</sup>		-	
6.	Предельные минимальный и максимальный размеры земельного участка (P <sub>мин</sub> и P <sub>макс</sub> ), м <sup>2</sup>		-	
7.	Кадастровый номер или иной государственный учетный номер (инвентарный) объекта недвижимости, расположенного на земельном участке		53:23:7400903:273	
8.	Вид (виды) разрешенного использования		-	
8.1.	Дополнительные сведения об использовании земельного участка		-	
9.	Сведения о земельных участках (землях общего пользования, территории общего пользования), посредством которых обеспечивается доступ		53:23:7400903:1	
10.	Иные сведения		-	
<b>4. Пояснения к сведениям об уточняемом земельном участке с кадастровым номером 53:23:7400903:434 :</b>				
1.	-			

## Сведения об уточняемых земельных участках, необходимые для исправления реестровых ошибок в сведениях о местоположении их границ

1. Сведения о характерных точках границ уточняемого земельного участка с кадастровым номером 53:23:7400903:285 :

Система координат МСК-53, зона 2

Зона № 2

Обозначение характерных точек границ	Координаты, м				Метод определения координат	Формулы, примененные для расчета средней квадратической погрешности определения координат характерных точек границ (Mt), с подставленными в такие формулы значениями и итоговые (вычисленные) значения Mt, м	Описание закрепления точки
	содержатся в Едином государственном реестре недвижимости		определены в результате выполнения комплексных кадастровых работ				
	X	Y	X	Y			
1	2	3	4	5	6	7	8
117	581568.72	2181705.48	581568.89	2181705.52	Метод спутниковых геодезических измерений (определений)	0.10	-
118	581566.29	2181711.26	581566.31	2181711.13	Метод спутниковых геодезических измерений (определений)	0.10	-
119	581562.74	2181709.56	581562.61	2181709.43	Метод спутниковых геодезических измерений (определений)	0.10	-
120	581565.18	2181703.78	581565.18	2181703.82	Метод спутниковых геодезических измерений (определений)	0.10	-
117	581568.72	2181705.48	581568.89	2181705.52	Метод спутниковых геодезических измерений (определений)	0.10	-



<b>2. Сведения о частях границ уточняемого земельного участка с кадастровым номером 53:23:7400903:285 :</b>				
Обозначение части границ		Горизонтальное проложение (S), м	Описание прохождения части границ	Сведения о согласовании местоположения границ (согласовано/спорное)
от т.	до т.			
1	2	3	4	5
117	118	6.17	-	-
118	119	4.07	-	-
119	120	6.17	-	-
120	117	4.08	-	-
<b>3. Сведения о характеристиках уточняемого земельного участка с кадастровым номером 53:23:7400903:285 :</b>				
№ п/п	Наименование характеристики		Значение характеристики	
1	2		3	
1.	Адрес земельного участка		-	
1.1.	Сведения о местоположении земельного участка (при отсутствии адреса) в структурированном в соответствии с федеральной информационной адресной системой виде		-	
1.2.	Дополнительные сведения о местоположении земельного участка		-	
2.	Площадь земельного участка ± величина погрешности определения (вычисления) площади (P ± ΔP), м <sup>2</sup>		25 +/- 2	
3.	Формула, примененная для расчета предельной допустимой погрешности определения площади земельного участка, с подставленными значениями и итоговые (вычисленные) значения (ΔP), м <sup>2</sup>		$\Delta P = 3.5 * M_t * \sqrt{P} = 3.5 * 0,1 * \sqrt{25} = 2$	
4.	Площадь земельного участка согласно сведениям Единого государственного реестра недвижимости (P <sub>кад</sub> ), м <sup>2</sup>		-	
5.	Оценка расхождения P и P <sub>кад</sub> (P - P <sub>кад</sub> ), м <sup>2</sup>		-	
6.	Предельные минимальный и максимальный размеры земельного участка (P <sub>мин</sub> и P <sub>макс</sub> ), м <sup>2</sup>		-	
7.	Кадастровый номер или иной государственный учетный номер (инвентарный) объекта недвижимости, расположенного на земельном участке		53:23:7400903:255	
8.	Вид (виды) разрешенного использования		-	
8.1.	Дополнительные сведения об использовании земельного участка		-	
9.	Сведения о земельных участках (землях общего пользования, территории общего пользования), посредством которых обеспечивается доступ		53:23:7400903:1	
10.	Иные сведения		-	
<b>4. Пояснения к сведениям об уточняемом земельном участке с кадастровым номером 53:23:7400903:285 :</b>				
1.	-			

## Сведения об уточняемых земельных участках, необходимые для исправления реестровых ошибок в сведениях о местоположении их границ

1. Сведения о характерных точках границ уточняемого земельного участка с кадастровым номером 53:23:7400903:126 :

Система координат МСК-53, зона 2

Зона № 2

Обозначение характерных точек границ	Координаты, м				Метод определения координат	Формулы, примененные для расчета средней квадратической погрешности определения координат характерных точек границ (Mt), с подставленными в такие формулы значениями и итоговые (вычисленные) значения Mt, м	Описание закрепления точки
	содержатся в Едином государственном реестре недвижимости		определены в результате выполнения комплексных кадастровых работ				
	X	Y	X	Y			
1	2	3	4	5	6	7	8
121	581590.75	2181732.42	581594.62	2181733.95	Метод спутниковых геодезических измерений (определений)	0.10	-
122	581594.45	2181734.12	581592.06	2181739.56	Метод спутниковых геодезических измерений (определений)	0.10	-
123	581592.17	2181739.59	581588.23	2181737.80	Метод спутниковых геодезических измерений (определений)	0.10	-
124	581588.29	2181737.92	581590.79	2181732.20	Метод спутниковых геодезических измерений (определений)	0.10	-
121	581590.75	2181732.42	581594.62	2181733.95	Метод спутниковых геодезических измерений (определений)	0.10	-

<b>2. Сведения о частях границ уточняемого земельного участка с кадастровым номером 53:23:7400903:126 :</b>				
Обозначение части границ		Горизонтальное проложение (S), м	Описание прохождения части границ	Сведения о согласовании местоположения границ (согласовано/спорное)
от т.	до т.			
1	2	3	4	5
121	122	6.17	-	-
122	123	4.22	-	-
123	124	6.16	-	-
124	121	4.21	-	-
<b>3. Сведения о характеристиках уточняемого земельного участка с кадастровым номером 53:23:7400903:126 :</b>				
№ п/п	Наименование характеристики		Значение характеристики	
1	2		3	
1.	Адрес земельного участка		-	
1.1.	Сведения о местоположении земельного участка (при отсутствии адреса) в структурированном в соответствии с федеральной информационной адресной системой виде		-	
1.2.	Дополнительные сведения о местоположении земельного участка		-	
2.	Площадь земельного участка ± величина погрешности определения (вычисления) площади (P ± ΔP), м <sup>2</sup>		26 +/- 2	
3.	Формула, примененная для расчета предельной допустимой погрешности определения площади земельного участка, с подставленными значениями и итоговые (вычисленные) значения (ΔP), м <sup>2</sup>		$\Delta P = 3.5 * M_t * \sqrt{P} = 3.5 * 0,1 * \sqrt{26} = 2$	
4.	Площадь земельного участка согласно сведениям Единого государственного реестра недвижимости (P <sub>кад</sub> ), м <sup>2</sup>		-	
5.	Оценка расхождения P и P <sub>кад</sub> (P - P <sub>кад</sub> ), м <sup>2</sup>		-	
6.	Предельные минимальный и максимальный размеры земельного участка (P <sub>мин</sub> и P <sub>макс</sub> ), м <sup>2</sup>		-	
7.	Кадастровый номер или иной государственный учетный номер (инвентарный) объекта недвижимости, расположенного на земельном участке		53:23:7400903:292	
8.	Вид (виды) разрешенного использования		-	
8.1.	Дополнительные сведения об использовании земельного участка		-	
9.	Сведения о земельных участках (землях общего пользования, территории общего пользования), посредством которых обеспечивается доступ		53:23:7400903:1	
10.	Иные сведения		-	
<b>4. Пояснения к сведениям об уточняемом земельном участке с кадастровым номером 53:23:7400903:126 :</b>				
1.	-			

**Сведения об уточняемых земельных участках, необходимые для исправления реестровых ошибок в сведениях о местоположении их границ**

**1. Сведения о характерных точках границ уточняемого земельного участка с кадастровым номером 53:23:7400903:127 :**

**Система координат МСК-53, зона 2**

**Зона № 2**

Обозначение характерных точек границ	Координаты, м				Метод определения координат	Формулы, примененные для расчета средней квадратической погрешности определения координат характерных точек границ (Mt), с подставленными в такие формулы значениями и итоговые (вычисленные) значения Mt, м	Описание закрепления точки
	содержатся в Едином государственном реестре недвижимости		определены в результате выполнения комплексных кадастровых работ				
	X	Y	X	Y			
1	2	3	4	5	6	7	8
125	581587.19	2181730.76	581590.79	2181732.20	Метод спутниковых геодезических измерений (определений)	0.10	-
121	581590.75	2181732.42	581588.23	2181737.80	Метод спутниковых геодезических измерений (определений)	0.10	-
124	581588.29	2181737.92	581584.61	2181736.15	Метод спутниковых геодезических измерений (определений)	0.10	-
126	581584.69	2181736.24	581587.18	2181730.54	Метод спутниковых геодезических измерений (определений)	0.10	-
125	581587.19	2181730.76	581590.79	2181732.20	Метод спутниковых геодезических измерений (определений)	0.10	-

<b>2. Сведения о частях границ уточняемого земельного участка с кадастровым номером 53:23:7400903:127 :</b>				
Обозначение части границ		Горизонтальное проложение (S), м	Описание прохождения части границ	Сведения о согласовании местоположения границ (согласовано/спорное)
от т.	до т.			
1	2	3	4	5
125	121	6.16	-	-
121	124	3.98	-	-
124	126	6.17	-	-
126	125	3.97	-	-
<b>3. Сведения о характеристиках уточняемого земельного участка с кадастровым номером 53:23:7400903:127 :</b>				
№ п/п	Наименование характеристики		Значение характеристики	
1	2		3	
1.	Адрес земельного участка		-	
1.1.	Сведения о местоположении земельного участка (при отсутствии адреса) в структурированном в соответствии с федеральной информационной адресной системой виде		-	
1.2.	Дополнительные сведения о местоположении земельного участка		-	
2.	Площадь земельного участка ± величина погрешности определения (вычисления) площади (P ± ΔP), м2		25 +/- 2	
3.	Формула, примененная для расчета предельной допустимой погрешности определения площади земельного участка, с подставленными значениями и итоговые (вычисленные) значения (ΔP), м2		$\Delta P = 3.5 * M_t * \sqrt{P} = 3.5 * 0,1 * \sqrt{25} = 2$	
4.	Площадь земельного участка согласно сведениям Единого государственного реестра недвижимости (P <sub>кад</sub> ), м2		-	
5.	Оценка расхождения P и P <sub>кад</sub> (P - P <sub>кад</sub> ), м2		-	
6.	Предельные минимальный и максимальный размеры земельного участка (P <sub>мин</sub> и P <sub>макс</sub> ), м2		-	
7.	Кадастровый номер или иной государственный учетный номер (инвентарный) объекта недвижимости, расположенного на земельном участке		53:23:7400903:221	
8.	Вид (виды) разрешенного использования		-	
8.1.	Дополнительные сведения об использовании земельного участка		-	
9.	Сведения о земельных участках (землях общего пользования, территории общего пользования), посредством которых обеспечивается доступ		53:23:7400903:1	
10.	Иные сведения		-	
<b>4. Пояснения к сведениям об уточняемом земельном участке с кадастровым номером 53:23:7400903:127 :</b>				
1.	-			

**Сведения об уточняемых земельных участках, необходимые для исправления реестровых ошибок в сведениях о местоположении их границ**

**1. Сведения о характерных точках границ уточняемого земельного участка с кадастровым номером 53:23:7400903:128 :**

**Система координат МСК-53, зона 2**

**Зона № 2**

Обозначение характерных точек границ	Координаты, м				Метод определения координат	Формулы, примененные для расчета средней квадратической погрешности определения координат характерных точек границ (Mt), с подставленными в такие формулы значениями и итоговые (вычисленные) значения Mt, м	Описание закрепления точки
	содержатся в Едином государственном реестре недвижимости		определены в результате выполнения комплексных кадастровых работ				
	X	Y	X	Y			
1	2	3	4	5	6	7	8
127	581583.62	2181729.15	581587.18	2181730.54	Метод спутниковых геодезических измерений (определений)	0.10	-
125	581587.19	2181730.76	581584.61	2181736.15	Метод спутниковых геодезических измерений (определений)	0.10	-
126	581584.69	2181736.24	581580.96	2181734.47	Метод спутниковых геодезических измерений (определений)	0.10	-
128	581581.10	2181734.56	581583.53	2181728.87	Метод спутниковых геодезических измерений (определений)	0.10	-
127	581583.62	2181729.15	581587.18	2181730.54	Метод спутниковых геодезических измерений (определений)	0.10	-

<b>2. Сведения о частях границ уточняемого земельного участка с кадастровым номером 53:23:7400903:128 :</b>				
Обозначение части границ		Горизонтальное проложение (S), м	Описание прохождения части границ	Сведения о согласовании местоположения границ (согласовано/спорное)
от т.	до т.			
1	2	3	4	5
127	125	6.17	-	-
125	126	4.02	-	-
126	128	6.16	-	-
128	127	4.01	-	-
<b>3. Сведения о характеристиках уточняемого земельного участка с кадастровым номером 53:23:7400903:128 :</b>				
№ п/п	Наименование характеристики		Значение характеристики	
1	2		3	
1.	Адрес земельного участка		-	
1.1.	Сведения о местоположении земельного участка (при отсутствии адреса) в структурированном в соответствии с федеральной информационной адресной системой виде		-	
1.2.	Дополнительные сведения о местоположении земельного участка		-	
2.	Площадь земельного участка ± величина погрешности определения (вычисления) площади (P ± ΔP), м <sup>2</sup>		25 +/- 2	
3.	Формула, примененная для расчета предельной допустимой погрешности определения площади земельного участка, с подставленными значениями и итоговые (вычисленные) значения (ΔP), м <sup>2</sup>		$\Delta P = 3.5 * M_t * \sqrt{P} = 3.5 * 0,1 * \sqrt{25} = 2$	
4.	Площадь земельного участка согласно сведениям Единого государственного реестра недвижимости (P <sub>кад</sub> ), м <sup>2</sup>		-	
5.	Оценка расхождения P и P <sub>кад</sub> (P - P <sub>кад</sub> ), м <sup>2</sup>		-	
6.	Предельные минимальный и максимальный размеры земельного участка (P <sub>мин</sub> и P <sub>макс</sub> ), м <sup>2</sup>		-	
7.	Кадастровый номер или иной государственный учетный номер (инвентарный) объекта недвижимости, расположенного на земельном участке		53:23:7400903:220	
8.	Вид (виды) разрешенного использования		-	
8.1.	Дополнительные сведения об использовании земельного участка		-	
9.	Сведения о земельных участках (землях общего пользования, территории общего пользования), посредством которых обеспечивается доступ		53:23:7400903:1	
10.	Иные сведения		-	
<b>4. Пояснения к сведениям об уточняемом земельном участке с кадастровым номером 53:23:7400903:128 :</b>				
1.	-			

## Сведения об уточняемых земельных участках, необходимые для исправления реестровых ошибок в сведениях о местоположении их границ

1. Сведения о характерных точках границ уточняемого земельного участка с кадастровым номером 53:23:7400903:430 :

Система координат МСК-53, зона 2

Зона № 2

Обозначение характерных точек границ	Координаты, м				Метод определения координат	Формулы, примененные для расчета средней квадратической погрешности определения границ (Mt), с подставленными в такие формулы значениями и итоговые (вычисленные) значения Mt, м	Описание закрепления точки
	содержатся в Едином государственном реестре недвижимости		определены в результате выполнения комплексных кадастровых работ				
	X	Y	X	Y			
1	2	3	4	5	6	7	8
129	581579.95	2181727.46	581579.85	2181727.18	Метод спутниковых геодезических измерений (определений)	0.10	-
130	581577.42	2181732.95	581577.28	2181732.79	Метод спутниковых геодезических измерений (определений)	0.10	-
131	581573.76	2181731.27	581574.01	2181731.29	Метод спутниковых геодезических измерений (определений)	0.10	-
132	581576.28	2181725.78	581576.58	2181725.69	Метод спутниковых геодезических измерений (определений)	0.10	-
133	581579.78	2181727.38	-	-	-	0.1	-
129	581579.95	2181727.46	581579.85	2181727.18	Метод спутниковых геодезических измерений (определений)	0.10	-



<b>2. Сведения о частях границ уточняемого земельного участка с кадастровым номером 53:23:7400903:430 :</b>				
Обозначение части границ		Горизонтальное проложение (S), м	Описание прохождения части границ	Сведения о согласовании местоположения границ (согласовано/спорное)
от т.	до т.			
1	2	3	4	5
129	130	6.17	-	-
130	131	3.60	-	-
131	132	6.16	-	-
132	129	3.59	-	-
<b>3. Сведения о характеристиках уточняемого земельного участка с кадастровым номером 53:23:7400903:430 :</b>				
№ п/п	Наименование характеристики		Значение характеристики	
1	2		3	
1.	Адрес земельного участка		-	
1.1.	Сведения о местоположении земельного участка (при отсутствии адреса) в структурированном в соответствии с федеральной информационной адресной системой виде		-	
1.2.	Дополнительные сведения о местоположении земельного участка		-	
2.	Площадь земельного участка ± величина погрешности определения (вычисления) площади (P ± ΔP), м <sup>2</sup>		22 +/- 2	
3.	Формула, примененная для расчета предельной допустимой погрешности определения площади земельного участка, с подставленными значениями и итоговые (вычисленные) значения (ΔP), м <sup>2</sup>		$\Delta P = 3.5 * M_t * \sqrt{P} = 3.5 * 0,1 * \sqrt{22} = 2$	
4.	Площадь земельного участка согласно сведениям Единого государственного реестра недвижимости (P <sub>кад</sub> ), м <sup>2</sup>		-	
5.	Оценка расхождения P и P <sub>кад</sub> (P - P <sub>кад</sub> ), м <sup>2</sup>		-	
6.	Предельные минимальный и максимальный размеры земельного участка (P <sub>мин</sub> и P <sub>макс</sub> ), м <sup>2</sup>		-	
7.	Кадастровый номер или иной государственный учетный номер (инвентарный) объекта недвижимости, расположенного на земельном участке		53:23:7400903:270	
8.	Вид (виды) разрешенного использования		-	
8.1.	Дополнительные сведения об использовании земельного участка		-	
9.	Сведения о земельных участках (землях общего пользования, территории общего пользования), посредством которых обеспечивается доступ		53:23:7400903:1	
10.	Иные сведения		-	
<b>4. Пояснения к сведениям об уточняемом земельном участке с кадастровым номером 53:23:7400903:430 :</b>				
1.	-			

**Сведения об уточняемых земельных участках, необходимые для исправления реестровых ошибок в сведениях о местоположении их границ**

**1. Сведения о характерных точках границ уточняемого земельного участка с кадастровым номером 53:23:7400903:132 :**

**Система координат МСК-53, зона 2**

**Зона № 2**

Обозначение характерных точек границ	Координаты, м				Метод определения координат	Формулы, примененные для расчета средней квадратической погрешности определения координат характерных точек границ (Mt), с подставленными в такие формулы значениями и итоговые (вычисленные) значения Mt, м	Описание закрепления точки
	содержатся в Едином государственном реестре недвижимости		определены в результате выполнения комплексных кадастровых работ				
	X	Y	X	Y			
1	2	3	4	5	6	7	8
134	581572.90	2181723.94	581572.66	2181723.89	Метод спутниковых геодезических измерений (определений)	0.10	-
135	581570.30	2181729.63	581570.09	2181729.50	Метод спутниковых геодезических измерений (определений)	0.10	-
136	581566.56	2181727.93	581566.41	2181727.81	Метод спутниковых геодезических измерений (определений)	0.10	-
137	581569.15	2181722.25	581568.98	2181722.20	Метод спутниковых геодезических измерений (определений)	0.10	-
134	581572.90	2181723.94	581572.66	2181723.89	Метод спутниковых геодезических измерений (определений)	0.10	-

<b>2. Сведения о частях границ уточняемого земельного участка с кадастровым номером 53:23:7400903:132 :</b>				
Обозначение части границ		Горизонтальное проложение (S), м	Описание прохождения части границ	Сведения о согласовании местоположения границ (согласовано/спорное)
от т.	до т.			
1	2	3	4	5
134	135	6.17	-	-
135	136	4.05	-	-
136	137	6.17	-	-
137	134	4.05	-	-
<b>3. Сведения о характеристиках уточняемого земельного участка с кадастровым номером 53:23:7400903:132 :</b>				
№ п/п	Наименование характеристики		Значение характеристики	
1	2		3	
1.	Адрес земельного участка		-	
1.1.	Сведения о местоположении земельного участка (при отсутствии адреса) в структурированном в соответствии с федеральной информационной адресной системой виде		-	
1.2.	Дополнительные сведения о местоположении земельного участка		-	
2.	Площадь земельного участка ± величина погрешности определения (вычисления) площади (P ± ΔP), м2		25 +/- 2	
3.	Формула, примененная для расчета предельной допустимой погрешности определения площади земельного участка, с подставленными значениями и итоговые (вычисленные) значения (ΔP), м2		$\Delta P = 3.5 * M_t * \sqrt{P} = 3.5 * 0,1 * \sqrt{25} = 2$	
4.	Площадь земельного участка согласно сведениям Единого государственного реестра недвижимости (P <sub>кад</sub> ), м2		-	
5.	Оценка расхождения P и P <sub>кад</sub> (P - P <sub>кад</sub> ), м2		-	
6.	Предельные минимальный и максимальный размеры земельного участка (P <sub>мин</sub> и P <sub>макс</sub> ), м2		-	
7.	Кадастровый номер или иной государственный учетный номер (инвентарный) объекта недвижимости, расположенного на земельном участке		53:23:7400903:432	
8.	Вид (виды) разрешенного использования		-	
8.1.	Дополнительные сведения об использовании земельного участка		-	
9.	Сведения о земельных участках (землях общего пользования, территории общего пользования), посредством которых обеспечивается доступ		53:23:7400903:1	
10.	Иные сведения		-	
<b>4. Пояснения к сведениям об уточняемом земельном участке с кадастровым номером 53:23:7400903:132 :</b>				
1.	-			

## Сведения об уточняемых земельных участках, необходимые для исправления реестровых ошибок в сведениях о местоположении их границ

1. Сведения о характерных точках границ уточняемого земельного участка с кадастровым номером 53:23:7400903:444 :

Система координат МСК-53, зона 2

Зона № 2

Обозначение характерных точек границ	Координаты, м				Метод определения координат	Формулы, примененные для расчета средней квадратической погрешности определения границ (Mt), с подставленными в такие формулы значениями и итоговые (вычисленные) значения Mt, м	Описание закрепления точки
	содержатся в Едином государственном реестре недвижимости		определены в результате выполнения комплексных кадастровых работ				
	X	Y	X	Y			
1	2	3	4	5	6	7	8
139	581581.11	2181648.91	581579.38	2181652.56	Метод спутниковых геодезических измерений (определений)	0.10	-
140	581580.25	2181650.87	581573.50	2181650.02	Метод спутниковых геодезических измерений (определений)	0.10	-
141	581579.49	2181652.59	581575.13	2181646.38	Метод спутниковых геодезических измерений (определений)	0.10	-
142	581573.75	2181650.08	581580.96	2181648.90	Метод спутниковых геодезических измерений (определений)	0.10	-
143	581575.37	2181646.39	-	-	-	0.1	-
139	581581.11	2181648.91	581579.38	2181652.56	Метод спутниковых геодезических измерений (определений)	0.10	-

<b>2. Сведения о частях границ уточняемого земельного участка с кадастровым номером 53:23:7400903:444 :</b>				
Обозначение части границ		Горизонтальное проложение (S), м	Описание прохождения части границ	Сведения о согласовании местоположения границ (согласовано/спорное)
от т.	до т.			
1	2	3	4	5
139	140	6.41	-	-
140	141	3.99	-	-
141	142	6.35	-	-
142	139	3.99	-	-
<b>3. Сведения о характеристиках уточняемого земельного участка с кадастровым номером 53:23:7400903:444 :</b>				
№ п/п	Наименование характеристики		Значение характеристики	
1	2		3	
1.	Адрес земельного участка		-	
1.1.	Сведения о местоположении земельного участка (при отсутствии адреса) в структурированном в соответствии с федеральной информационной адресной системой виде		-	
1.2.	Дополнительные сведения о местоположении земельного участка		-	
2.	Площадь земельного участка ± величина погрешности определения (вычисления) площади (P ± ΔP), м <sup>2</sup>		25 +/- 2	
3.	Формула, примененная для расчета предельной допустимой погрешности определения площади земельного участка, с подставленными значениями и итоговые (вычисленные) значения (ΔP), м <sup>2</sup>		$\Delta P = 3.5 * M_t * \sqrt{P} = 3.5 * 0,1 * \sqrt{25} = 2$	
4.	Площадь земельного участка согласно сведениям Единого государственного реестра недвижимости (P <sub>кад</sub> ), м <sup>2</sup>		-	
5.	Оценка расхождения P и P <sub>кад</sub> (P - P <sub>кад</sub> ), м <sup>2</sup>		-	
6.	Предельные минимальный и максимальный размеры земельного участка (P <sub>мин</sub> и P <sub>макс</sub> ), м <sup>2</sup>		-	
7.	Кадастровый номер или иной государственный учетный номер (инвентарный) объекта недвижимости, расположенного на земельном участке		53:23:7400903:217	
8.	Вид (виды) разрешенного использования		-	
8.1.	Дополнительные сведения об использовании земельного участка		-	
9.	Сведения о земельных участках (землях общего пользования, территории общего пользования), посредством которых обеспечивается доступ		53:23:7400903:1	
10.	Иные сведения		-	
<b>4. Пояснения к сведениям об уточняемом земельном участке с кадастровым номером 53:23:7400903:444 :</b>				
1.	-			

## Сведения об уточняемых земельных участках, необходимые для исправления реестровых ошибок в сведениях о местоположении их границ

1. Сведения о характерных точках границ уточняемого земельного участка с кадастровым номером 53:23:7400903:139 :

Система координат МСК-53, зона 2

Зона № 2

Обозначение характерных точек границ	Координаты, м				Метод определения координат	Формулы, примененные для расчета средней квадратической погрешности определения границ (Mt), с подставленными в такие формулы значениями и итоговые (вычисленные) значения Mt, м	Описание закрепления точки
	содержатся в Едином государственном реестре недвижимости		определены в результате выполнения комплексных кадастровых работ				
	X	Y	X	Y			
1	2	3	4	5	6	7	8
141	581579.49	2181652.59	581577.84	2181656.12	Метод спутниковых геодезических измерений (определений)	0.10	-
144	581577.92	2181656.17	581572.08	2181653.63	Метод спутниковых геодезических измерений (определений)	0.10	-
145	581572.42	2181653.78	581573.50	2181650.02	Метод спутниковых геодезических измерений (определений)	0.10	-
146	581572.14	2181653.65	581579.38	2181652.56	Метод спутниковых геодезических измерений (определений)	0.10	-
147	581573.72	2181650.06	-	-	-	0.1	-
142	581573.75	2181650.08	-	-	-	0.1	-
141	581579.49	2181652.59	581577.84	2181656.12	Метод спутниковых геодезических измерений (определений)	0.10	-

<b>2. Сведения о частях границ уточняемого земельного участка с кадастровым номером 53:23:7400903:139 :</b>				
Обозначение части границ		Горизонтальное проложение (S), м	Описание прохождения части границ	Сведения о согласовании местоположения границ (согласовано/спорное)
от т.	до т.			
1	2	3	4	5
141	144	6.28	-	-
144	145	3.88	-	-
145	146	6.41	-	-
146	141	3.88	-	-
<b>3. Сведения о характеристиках уточняемого земельного участка с кадастровым номером 53:23:7400903:139 :</b>				
№ п/п	Наименование характеристики		Значение характеристики	
1	2		3	
1.	Адрес земельного участка		-	
1.1.	Сведения о местоположении земельного участка (при отсутствии адреса) в структурированном в соответствии с федеральной информационной адресной системой виде		-	
1.2.	Дополнительные сведения о местоположении земельного участка		-	
2.	Площадь земельного участка ± величина погрешности определения (вычисления) площади (P ± ΔP), м <sup>2</sup>		25 +/- 2	
3.	Формула, примененная для расчета предельной допустимой погрешности определения площади земельного участка, с подставленными значениями и итоговые (вычисленные) значения (ΔP), м <sup>2</sup>		$\Delta P=3.5 * M_t * \sqrt{P}=3.5 * 0,1 * \sqrt{25}=2$	
4.	Площадь земельного участка согласно сведениям Единого государственного реестра недвижимости (P <sub>кад</sub> ), м <sup>2</sup>		-	
5.	Оценка расхождения P и P <sub>кад</sub> (P - P <sub>кад</sub> ), м <sup>2</sup>		-	
6.	Предельные минимальный и максимальный размеры земельного участка (P <sub>мин</sub> и P <sub>макс</sub> ), м <sup>2</sup>		-	
7.	Кадастровый номер или иной государственный учетный номер (инвентарный) объекта недвижимости, расположенного на земельном участке		53:23:7400903:205	
8.	Вид (виды) разрешенного использования		-	
8.1.	Дополнительные сведения об использовании земельного участка		-	
9.	Сведения о земельных участках (землях общего пользования, территории общего пользования), посредством которых обеспечивается доступ		53:23:7400903:1	
10.	Иные сведения		-	
<b>4. Пояснения к сведениям об уточняемом земельном участке с кадастровым номером 53:23:7400903:139 :</b>				
1.	-			

**Сведения об уточняемых земельных участках, необходимые для исправления реестровых ошибок в сведениях о местоположении их границ**

**1. Сведения о характерных точках границ уточняемого земельного участка с кадастровым номером 53:23:7400903:259 :**

**Система координат МСК-53, зона 2**

**Зона № 2**

Обозначение характерных точек границ	Координаты, м				Метод определения координат	Формулы, примененные для расчета средней квадратической погрешности определения границ (Mt), с подставленными в такие формулы значениями и итоговые (вычисленные) значения Mt, м	Описание закрепления точки
	содержатся в Едином государственном реестре недвижимости		определены в результате выполнения комплексных кадастровых работ				
	X	Y	X	Y			
1	2	3	4	5	6	7	8
148	581578.17	2181656.28	581576.23	2181659.83	Метод спутниковых геодезических измерений (определений)	0.10	-
149	581576.56	2181659.96	581570.47	2181657.33	Метод спутниковых геодезических измерений (определений)	0.10	-
150	581570.81	2181657.46	581572.08	2181653.63	Метод спутниковых геодезических измерений (определений)	0.10	-
145	581572.42	2181653.78	581577.84	2181656.12	Метод спутниковых геодезических измерений (определений)	0.10	-
148	581578.17	2181656.28	581576.23	2181659.83	Метод спутниковых геодезических измерений (определений)	0.10	-



<b>2. Сведения о частях границ уточняемого земельного участка с кадастровым номером 53:23:7400903:259 :</b>				
Обозначение части границ		Горизонтальное проложение (S), м	Описание прохождения части границ	Сведения о согласовании местоположения границ (согласовано/спорное)
от т.	до т.			
1	2	3	4	5
148	149	6.28	-	-
149	150	4.04	-	-
150	145	6.28	-	-
145	148	4.04	-	-
<b>3. Сведения о характеристиках уточняемого земельного участка с кадастровым номером 53:23:7400903:259 :</b>				
№ п/п	Наименование характеристики		Значение характеристики	
1	2		3	
1.	Адрес земельного участка		-	
1.1.	Сведения о местоположении земельного участка (при отсутствии адреса) в структурированном в соответствии с федеральной информационной адресной системой виде		-	
1.2.	Дополнительные сведения о местоположении земельного участка		-	
2.	Площадь земельного участка ± величина погрешности определения (вычисления) площади (P ± ΔP), м2		25 +/- 2	
3.	Формула, примененная для расчета предельной допустимой погрешности определения площади земельного участка, с подставленными значениями и итоговые (вычисленные) значения (ΔP), м2		$\Delta P = 3.5 * M_t * \sqrt{P} = 3.5 * 0,1 * \sqrt{25} = 2$	
4.	Площадь земельного участка согласно сведениям Единого государственного реестра недвижимости (Ркад), м2		-	
5.	Оценка расхождения P и Ркад (P - Ркад), м2		-	
6.	Предельные минимальный и максимальный размеры земельного участка (Рмин и Рмакс), м2		-	
7.	Кадастровый номер или иной государственный учетный номер (инвентарный) объекта недвижимости, расположенного на земельном участке		53:23:7400903:216	
8.	Вид (виды) разрешенного использования		-	
8.1.	Дополнительные сведения об использовании земельного участка		-	
9.	Сведения о земельных участках (землях общего пользования, территории общего пользования), посредством которых обеспечивается доступ		53:23:7400903:1	
10.	Иные сведения		-	
<b>4. Пояснения к сведениям об уточняемом земельном участке с кадастровым номером 53:23:7400903:259 :</b>				
1.	-			

**Сведения об уточняемых земельных участках, необходимые для исправления реестровых ошибок в сведениях о местоположении их границ**

**1. Сведения о характерных точках границ уточняемого земельного участка с кадастровым номером 53:23:7400903:275 :**

**Система координат МСК-53, зона 2**

**Зона № 2**

Обозначение характерных точек границ	Координаты, м				Метод определения координат	Формулы, примененные для расчета средней квадратической погрешности определения координат характерных точек границ (Mt), с подставленными в такие формулы значениями и итоговые (вычисленные) значения Mt, м	Описание закрепления точки
	содержатся в Едином государственном реестре недвижимости		определены в результате выполнения комплексных кадастровых работ				
	X	Y	X	Y			
1	2	3	4	5	6	7	8
151	581575.18	2181663.74	581573.08	2181667.09	Метод спутниковых геодезических измерений (определений)	0.10	-
152	581573.67	2181667.42	581567.16	2181664.53	Метод спутниковых геодезических измерений (определений)	0.10	-
153	581567.98	2181665.07	581568.80	2181661.05	Метод спутниковых геодезических измерений (определений)	0.10	-
154	581569.37	2181661.34	581574.63	2181663.51	Метод спутниковых геодезических измерений (определений)	0.10	-
151	581575.18	2181663.74	581573.08	2181667.09	Метод спутниковых геодезических измерений (определений)	0.10	-

<b>2. Сведения о частях границ уточняемого земельного участка с кадастровым номером 53:23:7400903:275 :</b>				
Обозначение части границ		Горизонтальное проложение (S), м	Описание прохождения части границ	Сведения о согласовании местоположения границ (согласовано/спорное)
от т.	до т.			
1	2	3	4	5
151	152	6.45	-	-
152	153	3.85	-	-
153	154	6.33	-	-
154	151	3.90	-	-
<b>3. Сведения о характеристиках уточняемого земельного участка с кадастровым номером 53:23:7400903:275 :</b>				
№ п/п	Наименование характеристики		Значение характеристики	
1	2		3	
1.	Адрес земельного участка		-	
1.1.	Сведения о местоположении земельного участка (при отсутствии адреса) в структурированном в соответствии с федеральной информационной адресной системой виде		-	
1.2.	Дополнительные сведения о местоположении земельного участка		-	
2.	Площадь земельного участка ± величина погрешности определения (вычисления) площади (P ± ΔP), м <sup>2</sup>		25 +/- 2	
3.	Формула, примененная для расчета предельной допустимой погрешности определения площади земельного участка, с подставленными значениями и итоговые (вычисленные) значения (ΔP), м <sup>2</sup>		$\Delta P = 3.5 * M_t * \sqrt{P} = 3.5 * 0,1 * \sqrt{25} = 2$	
4.	Площадь земельного участка согласно сведениям Единого государственного реестра недвижимости (P <sub>кад</sub> ), м <sup>2</sup>		-	
5.	Оценка расхождения P и P <sub>кад</sub> (P - P <sub>кад</sub> ), м <sup>2</sup>		-	
6.	Предельные минимальный и максимальный размеры земельного участка (P <sub>мин</sub> и P <sub>макс</sub> ), м <sup>2</sup>		-	
7.	Кадастровый номер или иной государственный учетный номер (инвентарный) объекта недвижимости, расположенного на земельном участке		53:23:7400903:246	
8.	Вид (виды) разрешенного использования		-	
8.1.	Дополнительные сведения об использовании земельного участка		-	
9.	Сведения о земельных участках (землях общего пользования, территории общего пользования), посредством которых обеспечивается доступ		53:23:7400903:1	
10.	Иные сведения		-	
<b>4. Пояснения к сведениям об уточняемом земельном участке с кадастровым номером 53:23:7400903:275 :</b>				
1.	-			

## Сведения об уточняемых земельных участках, необходимые для исправления реестровых ошибок в сведениях о местоположении их границ

1. Сведения о характерных точках границ уточняемого земельного участка с кадастровым номером 53:23:7400903:153 :

Система координат МСК-53, зона 2

Зона № 2

Обозначение характерных точек границ	Координаты, м				Метод определения координат	Формулы, примененные для расчета средней квадратической погрешности определения границ (Mt), с подставленными в такие формулы значениями и итоговые (вычисленные) значения Mt, м	Описание закрепления точки
	содержатся в Едином государственном реестре недвижимости		определены в результате выполнения комплексных кадастровых работ				
	X	Y	X	Y			
1	2	3	4	5	6	7	8
155	581557.18	2181703.38	581555.74	2181707.12	Метод спутниковых геодезических измерений (определений)	0.10	-
156	581555.61	2181706.94	581549.93	2181704.60	Метод спутниковых геодезических измерений (определений)	0.10	-
157	581550.30	2181704.50	581551.56	2181700.87	Метод спутниковых геодезических измерений (определений)	0.10	-
158	581550.04	2181704.37	581557.39	2181703.31	Метод спутниковых геодезических измерений (определений)	0.10	-
159	581551.64	2181700.92	-	-	-	0.1	-
155	581557.18	2181703.38	581555.74	2181707.12	Метод спутниковых геодезических измерений (определений)	0.10	-

<b>2. Сведения о частях границ уточняемого земельного участка с кадастровым номером 53:23:7400903:153 :</b>				
Обозначение части границ		Горизонтальное проложение (S), м	Описание прохождения части границ	Сведения о согласовании местоположения границ (согласовано/спорное)
от т.	до т.			
1	2	3	4	5
155	156	6.33	-	-
156	157	4.07	-	-
157	158	6.32	-	-
158	155	4.15	-	-
<b>3. Сведения о характеристиках уточняемого земельного участка с кадастровым номером 53:23:7400903:153 :</b>				
№ п/п	Наименование характеристики		Значение характеристики	
1	2		3	
1.	Адрес земельного участка		-	
1.1.	Сведения о местоположении земельного участка (при отсутствии адреса) в структурированном в соответствии с федеральной информационной адресной системой виде		-	
1.2.	Дополнительные сведения о местоположении земельного участка		-	
2.	Площадь земельного участка ± величина погрешности определения (вычисления) площади (P ± ΔP), м2		26 +/- 2	
3.	Формула, примененная для расчета предельной допустимой погрешности определения площади земельного участка, с подставленными значениями и итоговые (вычисленные) значения (ΔP), м2		$\Delta P = 3.5 * M_t * \sqrt{P} = 3.5 * 0,1 * \sqrt{26} = 2$	
4.	Площадь земельного участка согласно сведениям Единого государственного реестра недвижимости (P <sub>кад</sub> ), м2		-	
5.	Оценка расхождения P и P <sub>кад</sub> (P - P <sub>кад</sub> ), м2		-	
6.	Предельные минимальный и максимальный размеры земельного участка (P <sub>мин</sub> и P <sub>макс</sub> ), м2		-	
7.	Кадастровый номер или иной государственный учетный номер (инвентарный) объекта недвижимости, расположенного на земельном участке		53:23:7400903:211	
8.	Вид (виды) разрешенного использования		-	
8.1.	Дополнительные сведения об использовании земельного участка		-	
9.	Сведения о земельных участках (землях общего пользования, территории общего пользования), посредством которых обеспечивается доступ		53:23:7400903:1	
10.	Иные сведения		-	
<b>4. Пояснения к сведениям об уточняемом земельном участке с кадастровым номером 53:23:7400903:153 :</b>				
1.	-			

**Сведения об уточняемых земельных участках, необходимые для исправления реестровых ошибок в сведениях о местоположении их границ**

**1. Сведения о характерных точках границ уточняемого земельного участка с кадастровым номером 53:23:7400903:154 :**

**Система координат МСК-53, зона 2**

**Зона № 2**

Обозначение характерных точек границ	Координаты, м				Метод определения координат	Формулы, примененные для расчета средней квадратической погрешности определения границ (Mt), с подставленными в такие формулы значениями и итоговые (вычисленные) значения Mt, м	Описание закрепления точки
	содержатся в Едином государственном реестре недвижимости		определены в результате выполнения комплексных кадастровых работ				
	X	Y	X	Y			
1	2	3	4	5	6	7	8
160	581555.57	2181707.04	581554.18	2181710.73	Метод спутниковых геодезических измерений (определений)	0.10	-
161	581554.01	2181710.58	581553.97	2181710.64	Метод спутниковых геодезических измерений (определений)	0.10	-
162	581548.61	2181707.99	581548.27	2181708.17	Метод спутниковых геодезических измерений (определений)	0.10	-
157	581550.30	2181704.50	581549.93	2181704.60	Метод спутниковых геодезических измерений (определений)	0.10	-
155	-	-	581555.74	2181707.12	Метод спутниковых геодезических измерений (определений)	0.10	-

1. Сведения о характерных точках границ уточняемого земельного участка с кадастровым номером 53:23:7400903:154 :							
Система координат МСК-53, зона 2						Зона № 2	
Обозначение характерных точек границ	Координаты, м				Метод определения координат	Формулы, примененные для расчета средней квадратической погрешности определения координат характерных точек границ (Mt), с подставленными в такие формулы значениями и итоговые (вычисленные) значения Mt, м	Описание закрепления точки
	содержатся в Едином государственном реестре недвижимости		определены в результате выполнения комплексных кадастровых работ				
	X	Y	X	Y			
1	2	3	4	5	6	7	8
160	581555.57	2181707.04	581554.18	2181710.73	Метод спутниковых геодезических измерений (определений)	0.10	-
2. Сведения о частях границ уточняемого земельного участка с кадастровым номером 53:23:7400903:154 :							
Обозначение части границ		Горизонтальное проложение (S), м		Описание прохождения части границ	Сведения о согласовании местоположения границ (согласовано/спорное)		
от т.	до т.						
1	2	3		4	5		
160	161	0.23		-	-		
161	162	6.21		-	-		
162	157	3.94		-	-		
157	155	6.33		-	-		
155	160	3.93		-	-		
3. Сведения о характеристиках уточняемого земельного участка с кадастровым номером 53:23:7400903:154 :							
№ п/п	Наименование характеристики					Значение характеристики	
1	2					3	
1.	Адрес земельного участка					-	
1.1.	Сведения о местоположении земельного участка (при отсутствии адреса) в структурированном в соответствии с федеральной информационной адресной системой виде					-	
1.2.	Дополнительные сведения о местоположении земельного участка					-	
2.	Площадь земельного участка ± величина погрешности определения (вычисления) площади (P ± ΔP), м2					25 +/- 2	
3.	Формула, примененная для расчета предельной допустимой погрешности определения площади земельного участка, с подставленными значениями и итоговые (вычисленные) значения (ΔP), м2					$\Delta P = 3.5 * Mt * \sqrt{P} = 3.5 * 0,1 * \sqrt{25} = 2$	
4.	Площадь земельного участка согласно сведениям Единого государственного реестра недвижимости (Pкад), м2					-	
5.	Оценка расхождения P и Pкад (P - Pкад), м2					-	
6.	Предельные минимальный и максимальный размеры земельного участка (Pмин и Pмакс), м2					-	

**3. Сведения о характеристиках уточняемого земельного участка с кадастровым номером 53:23:7400903:154 :**

<b>№ п/п</b>	<b>Наименование характеристики</b>	<b>Значение характеристики</b>
<b>1</b>	<b>2</b>	<b>3</b>
7.	Кадастровый номер или иной государственный учетный номер (инвентарный) объекта недвижимости, расположенного на земельном участке	53:23:7400903:426
8.	Вид (виды) разрешенного использования	-
8.1.	Дополнительные сведения об использовании земельного участка	-
9.	Сведения о земельных участках (землях общего пользования, территории общего пользования), посредством которых обеспечивается доступ	53:23:7400903:1
10.	Иные сведения	-

**4. Пояснения к сведениям об уточняемом земельном участке с кадастровым номером 53:23:7400903:154 :**

1.	-
----	---



**Сведения об уточняемых земельных участках, необходимые для исправления реестровых ошибок в сведениях о местоположении их границ**

**1. Сведения о характерных точках границ уточняемого земельного участка с кадастровым номером 53:23:7400903:155 :**

**Система координат МСК-53, зона 2**

**Зона № 2**

Обозначение характерных точек границ	Координаты, м				Метод определения координат	Формулы, примененные для расчета средней квадратической погрешности определения границ (Mt), с подставленными в такие формулы значениями и итоговые (вычисленные) значения Mt, м	Описание закрепления точки
	содержатся в Едином государственном реестре недвижимости		определены в результате выполнения комплексных кадастровых работ				
	X	Y	X	Y			
1	2	3	4	5	6	7	8
163	581553.64	2181710.40	581552.28	2181714.55	Метод спутниковых геодезических измерений (определений)	0.10	-
164	581553.54	2181710.64	581546.62	2181711.96	Метод спутниковых геодезических измерений (определений)	0.10	-
165	581551.79	2181714.54	581548.27	2181708.17	Метод спутниковых геодезических измерений (определений)	0.10	-
166	581546.67	2181712.17	581553.97	2181710.64	Метод спутниковых геодезических измерений (определений)	0.10	-
162	581548.61	2181707.99	-	-	-	0.1	-
163	581553.64	2181710.40	581552.28	2181714.55	Метод спутниковых геодезических измерений (определений)	0.10	-

<b>2. Сведения о частях границ уточняемого земельного участка с кадастровым номером 53:23:7400903:155 :</b>				
Обозначение части границ		Горизонтальное проложение (S), м	Описание прохождения части границ	Сведения о согласовании местоположения границ (согласовано/спорное)
от т.	до т.			
1	2	3	4	5
163	164	6.22	-	-
164	165	4.13	-	-
165	166	6.21	-	-
166	163	4.26	-	-
<b>3. Сведения о характеристиках уточняемого земельного участка с кадастровым номером 53:23:7400903:155 :</b>				
№ п/п	Наименование характеристики		Значение характеристики	
1	2		3	
1.	Адрес земельного участка		-	
1.1.	Сведения о местоположении земельного участка (при отсутствии адреса) в структурированном в соответствии с федеральной информационной адресной системой виде		-	
1.2.	Дополнительные сведения о местоположении земельного участка		-	
2.	Площадь земельного участка ± величина погрешности определения (вычисления) площади (P ± ΔP), м2		26 +/- 2	
3.	Формула, примененная для расчета предельной допустимой погрешности определения площади земельного участка, с подставленными значениями и итоговые (вычисленные) значения (ΔP), м2		$\Delta P = 3.5 * M_t * \sqrt{P} = 3.5 * 0,1 * \sqrt{26} = 2$	
4.	Площадь земельного участка согласно сведениям Единого государственного реестра недвижимости (Ркад), м2		-	
5.	Оценка расхождения P и Ркад (P - Ркад), м2		-	
6.	Предельные минимальный и максимальный размеры земельного участка (Рмин и Рмакс), м2		-	
7.	Кадастровый номер или иной государственный учетный номер (инвентарный) объекта недвижимости, расположенного на земельном участке		53:23:7400903:210	
8.	Вид (виды) разрешенного использования		-	
8.1.	Дополнительные сведения об использовании земельного участка		-	
9.	Сведения о земельных участках (землях общего пользования, территории общего пользования), посредством которых обеспечивается доступ		53:23:7400903:1	
10.	Иные сведения		-	
<b>4. Пояснения к сведениям об уточняемом земельном участке с кадастровым номером 53:23:7400903:155 :</b>				
1.	-			

## Сведения об уточняемых земельных участках, необходимые для исправления реестровых ошибок в сведениях о местоположении их границ

1. Сведения о характерных точках границ уточняемого земельного участка с кадастровым номером 53:23:7400903:156 :

Система координат МСК-53, зона 2

Зона № 2

Обозначение характерных точек границ	Координаты, м				Метод определения координат	Формулы, примененные для расчета средней квадратической погрешности определения координат характерных точек границ (Mt), с подставленными в такие формулы значениями и итоговые (вычисленные) значения Mt, м	Описание закрепления точки
	содержатся в Едином государственном реестре недвижимости		определены в результате выполнения комплексных кадастровых работ				
	X	Y	X	Y			
1	2	3	4	5	6	7	8
167	581556.92	2181716.92	581557.16	2181716.79	Метод спутниковых геодезических измерений (определений)	0.10	-
168	581554.41	2181722.46	581554.59	2181722.40	Метод спутниковых геодезических измерений (определений)	0.10	-
169	581544.17	2181717.72	581544.13	2181717.60	Метод спутниковых геодезических измерений (определений)	0.10	-
166	581546.67	2181712.17	581546.62	2181711.96	Метод спутниковых геодезических измерений (определений)	0.10	-
165	581551.79	2181714.54	581552.28	2181714.55	Метод спутниковых геодезических измерений (определений)	0.10	-

1. Сведения о характерных точках границ уточняемого земельного участка с кадастровым номером 53:23:7400903:156 :							
Система координат МСК-53, зона 2						Зона № 2	
Обозначение характерных точек границ	Координаты, м				Метод определения координат	Формулы, примененные для расчета средней квадратической погрешности определения координат характерных точек границ (Mt), с подставленными в такие формулы значениями и итоговые (вычисленные) значения Mt, м	Описание закрепления точки
	содержатся в Едином государственном реестре недвижимости		определены в результате выполнения комплексных кадастровых работ				
	X	Y	X	Y			
1	2	3	4	5	6	7	8
167	581556.92	2181716.92	581557.16	2181716.79	Метод спутниковых геодезических измерений (определений)	0.10	-
2. Сведения о частях границ уточняемого земельного участка с кадастровым номером 53:23:7400903:156 :							
Обозначение части границ		Горизонтальное проложение (S), м		Описание прохождения части границ	Сведения о согласовании местоположения границ (согласовано/спорное)		
от т.	до т.						
1	2	3		4	5		
167	168	6.17		-	-		
168	169	11.51		-	-		
169	166	6.17		-	-		
166	165	6.22		-	-		
165	167	5.37		-	-		
3. Сведения о характеристиках уточняемого земельного участка с кадастровым номером 53:23:7400903:156 :							
№ п/п	Наименование характеристики					Значение характеристики	
1	2					3	
1.	Адрес земельного участка					-	
1.1.	Сведения о местоположении земельного участка (при отсутствии адреса) в структурированном в соответствии с федеральной информационной адресной системой виде					-	
1.2.	Дополнительные сведения о местоположении земельного участка					-	
2.	Площадь земельного участка ± величина погрешности определения (вычисления) площади (P ± ΔP), м2					71 +/- 3	
3.	Формула, примененная для расчета предельной допустимой погрешности определения площади земельного участка, с подставленными значениями и итоговые (вычисленные) значения (ΔP), м2					$\Delta P = 3.5 * Mt * \sqrt{P} = 3.5 * 0,1 * \sqrt{71} = 3 = 3$	
4.	Площадь земельного участка согласно сведениям Единого государственного реестра недвижимости (Pкад), м2					-	
5.	Оценка расхождения P и Pкад (P - Pкад), м2					-	
6.	Предельные минимальный и максимальный размеры земельного участка (Pмин и Pмакс), м2					-	

**3. Сведения о характеристиках уточняемого земельного участка с кадастровым номером 53:23:7400903:156 :**

<b>№ п/п</b>	<b>Наименование характеристики</b>	<b>Значение характеристики</b>
<b>1</b>	<b>2</b>	<b>3</b>
7.	Кадастровый номер или иной государственный учетный номер (инвентарный) объекта недвижимости, расположенного на земельном участке	53:23:7400903:203
8.	Вид (виды) разрешенного использования	-
8.1.	Дополнительные сведения об использовании земельного участка	-
9.	Сведения о земельных участках (землях общего пользования, территории общего пользования), посредством которых обеспечивается доступ	53:23:7400903:1
10.	Иные сведения	-

**4. Пояснения к сведениям об уточняемом земельном участке с кадастровым номером 53:23:7400903:156 :**

1.	-
----	---

## Сведения об уточняемых земельных участках, необходимые для исправления реестровых ошибок в сведениях о местоположении их границ

1. Сведения о характерных точках границ уточняемого земельного участка с кадастровым номером 53:23:7400903:1 :

Система координат МСК-53, зона 2

Зона № 2

Обозначение характерных точек границ	Координаты, м				Метод определения координат	Формулы, примененные для расчета средней квадратической погрешности определения координат характерных точек границ (Mt), с подставленными в такие формулы значениями и итоговые (вычисленные) значения Mt, м	Описание закрепления точки
	содержатся в Едином государственном реестре недвижимости		определены в результате выполнения комплексных кадастровых работ				
	X	Y	X	Y			
1	2	3	4	5	6	7	8
170	581590.48	2181645.41	581590.57	2181644.82	Метод спутниковых геодезических измерений (определений)	0.10	-
171	581590.04	2181646.37	581590.14	2181646.14	Метод спутниковых геодезических измерений (определений)	0.10	-
172	581587.54	2181651.83	581590.04	2181646.37	Метод спутниковых геодезических измерений (определений)	0.10	-
173	581590.88	2181653.43	581587.54	2181651.83	Метод спутниковых геодезических измерений (определений)	0.10	-
8	581594.42	2181655.08	581590.88	2181653.43	Метод спутниковых геодезических измерений (определений)	0.10	-

**1. Сведения о характерных точках границ уточняемого земельного участка с кадастровым номером 53:23:7400903:1 :**

**Система координат МСК-53, зона 2**

**Зона № 2**

Обозначение характерных точек границ	Координаты, м				Метод определения координат	Формулы, примененные для расчета средней квадратической погрешности определения координат характерных точек границ (Mt), с подставленными в такие формулы значениями и итоговые (вычисленные) значения Mt, м	Описание закрепления точки
	содержатся в Едином государственном реестре недвижимости		определены в результате выполнения комплексных кадастровых работ				
	X	Y	X	Y			
1	2	3	4	5	6	7	8
174	581597.96	2181656.77	581591.25	2181653.60	Метод спутниковых геодезических измерений (определений)	0.10	-
175	581601.60	2181658.49	581594.42	2181655.08	Метод спутниковых геодезических измерений (определений)	0.10	-
176	581605.49	2181660.27	581594.90	2181655.31	Метод спутниковых геодезических измерений (определений)	0.10	-
177	581609.19	2181662.05	581597.96	2181656.77	Метод спутниковых геодезических измерений (определений)	0.10	-
178	581612.71	2181663.70	581598.36	2181656.96	Метод спутниковых геодезических измерений (определений)	0.10	-

**1. Сведения о характерных точках границ уточняемого земельного участка с кадастровым номером 53:23:7400903:1 :**

**Система координат МСК-53, зона 2**

**Зона № 2**

Обозначение характерных точек границ	Координаты, м				Метод определения координат	Формулы, примененные для расчета средней квадратической погрешности определения координат характерных точек границ (Mt), с подставленными в такие формулы значениями и итоговые (вычисленные) значения Mt, м	Описание закрепления точки
	содержатся в Едином государственном реестре недвижимости		определены в результате выполнения комплексных кадастровых работ				
	X	Y	X	Y			
1	2	3	4	5	6	7	8
179	581616.35	2181665.42	581601.60	2181658.49	Метод спутниковых геодезических измерений (определений)	0.10	-
180	581619.92	2181667.11	581602.07	2181658.71	Метод спутниковых геодезических измерений (определений)	0.10	-
181	581623.64	2181668.85	581605.49	2181660.27	Метод спутниковых геодезических измерений (определений)	0.10	-
182	581627.27	2181670.55	581605.71	2181660.38	Метод спутниковых геодезических измерений (определений)	0.10	-
183	581630.91	2181672.27	581609.19	2181662.05	Метод спутниковых геодезических измерений (определений)	0.10	-



**1. Сведения о характерных точках границ уточняемого земельного участка с кадастровым номером 53:23:7400903:1 :**

**Система координат МСК-53, зона 2**

**Зона № 2**

Обозначение характерных точек границ	Координаты, м				Метод определения координат	Формулы, примененные для расчета средней квадратической погрешности определения координат характерных точек границ (Mt), с подставленными в такие формулы значениями и итоговые (вычисленные) значения Mt, м	Описание закрепления точки
	содержатся в Едином государственном реестре недвижимости		определены в результате выполнения комплексных кадастровых работ				
	X	Y	X	Y			
1	2	3	4	5	6	7	8
184	581634.42	2181673.93	581609.29	2181662.10	Метод спутниковых геодезических измерений (определений)	0.10	-
185	581638.06	2181675.64	581612.71	2181663.70	Метод спутниковых геодезических измерений (определений)	0.10	-
186	581641.69	2181677.35	581613.01	2181663.84	Метод спутниковых геодезических измерений (определений)	0.10	-
187	581645.46	2181679.15	581616.35	2181665.42	Метод спутниковых геодезических измерений (определений)	0.10	-
188	581649.67	2181681.11	581616.58	2181665.53	Метод спутниковых геодезических измерений (определений)	0.10	-

**1. Сведения о характерных точках границ уточняемого земельного участка с кадастровым номером 53:23:7400903:1 :**

**Система координат МСК-53, зона 2**

**Зона № 2**

Обозначение характерных точек границ	Координаты, м				Метод определения координат	Формулы, примененные для расчета средней квадратической погрешности определения координат характерных точек границ (Mt), с подставленными в такие формулы значениями и итоговые (вычисленные) значения Mt, м	Описание закрепления точки
	содержатся в Едином государственном реестре недвижимости		определены в результате выполнения комплексных кадастровых работ				
	X	Y	X	Y			
1	2	3	4	5	6	7	8
189	581652.18	2181675.64	581619.92	2181667.11	Метод спутниковых геодезических измерений (определений)	0.10	-
190	581659.25	2181679.04	581620.21	2181667.25	Метод спутниковых геодезических измерений (определений)	0.10	-
191	581627.99	2181748.47	581623.64	2181668.85	Метод спутниковых геодезических измерений (определений)	0.10	-
192	581638.74	2181753.81	581623.96	2181669.00	Метод спутниковых геодезических измерений (определений)	0.10	-
193	581637.32	2181757.24	581627.27	2181670.55	Метод спутниковых геодезических измерений (определений)	0.10	-

**1. Сведения о характерных точках границ уточняемого земельного участка с кадастровым номером 53:23:7400903:1 :**

**Система координат МСК-53, зона 2**

**Зона № 2**

Обозначение характерных точек границ	Координаты, м				Метод определения координат	Формулы, примененные для расчета средней квадратической погрешности определения координат характерных точек границ (Mt), с подставленными в такие формулы значениями и итоговые (вычисленные) значения Mt, м	Описание закрепления точки
	содержатся в Едином государственном реестре недвижимости		определены в результате выполнения комплексных кадастровых работ				
	X	Y	X	Y			
1	2	3	4	5	6	7	8
194	581643.56	2181759.73	581627.41	2181670.62	Метод спутниковых геодезических измерений (определений)	0.10	-
195	581640.69	2181766.33	581630.91	2181672.27	Метод спутниковых геодезических измерений (определений)	0.10	-
196	581639.46	2181769.16	581631.04	2181672.33	Метод спутниковых геодезических измерений (определений)	0.10	-
197	581617.53	2181751.28	581634.42	2181673.93	Метод спутниковых геодезических измерений (определений)	0.10	-
198	581620.03	2181745.86	581634.66	2181674.04	Метод спутниковых геодезических измерений (определений)	0.10	-

**1. Сведения о характерных точках границ уточняемого земельного участка  
с кадастровым номером 53:23:7400903:1 :**

**Система координат МСК-53, зона 2**

**Зона № 2**

Обозначение характерных точек границ	Координаты, м				Метод опреде ления коор динат	Формулы, примененные для расчета средней квадратической погрешности определения координат характерных точек границ (Mt), с подставленными в такие формулы значениями и итоговые (вычисленные) значения Mt, м	Описание закрепле ния точки
	содержатся в Едином государственном реестре недвижимости		определены в результате выполнения комплексных кадастровых работ				
	X	Y	X	Y			
1	2	3	4	5	6	7	8
199	581616.30	2181744.15	581638.06	2181675.64	Метод спутни ковых геодези ческих измере ний (опреде лений)	0.10	-
200	581612.72	2181742.51	581638.27	2181675.74	Метод спутни ковых геодези ческих измере ний (опреде лений)	0.10	-
201	581608.80	2181740.71	581641.69	2181677.35	Метод спутни ковых геодези ческих измере ний (опреде лений)	0.10	-
202	581605.35	2181739.12	581641.93	2181677.46	Метод спутни ковых геодези ческих измере ний (опреде лений)	0.10	-
203	581601.59	2181737.40	581645.46	2181679.15	Метод спутни ковых геодези ческих измере ний (опреде лений)	0.10	-

**1. Сведения о характерных точках границ уточняемого земельного участка с кадастровым номером 53:23:7400903:1 :**

**Система координат МСК-53, зона 2**

**Зона № 2**

Обозначение характерных точек границ	Координаты, м				Метод определения координат	Формулы, примененные для расчета средней квадратической погрешности определения координат характерных точек границ (Mt), с подставленными в такие формулы значениями и итоговые (вычисленные) значения Mt, м	Описание закрепления точки
	содержатся в Едином государственном реестре недвижимости		определены в результате выполнения комплексных кадастровых работ				
	X	Y	X	Y			
1	2	3	4	5	6	7	8
204	581597.95	2181735.72	581645.62	2181679.23	Метод спутниковых геодезических измерений (определений)	0.10	-
122	581594.45	2181734.12	581649.67	2181681.11	Метод спутниковых геодезических измерений (определений)	0.10	-
121	581590.75	2181732.42	581652.18	2181675.64	Метод спутниковых геодезических измерений (определений)	0.10	-
125	581587.19	2181730.76	581652.23	2181675.52	Метод спутниковых геодезических измерений (определений)	0.10	-
205	581583.35	2181729.03	581659.25	2181679.04	Метод спутниковых геодезических измерений (определений)	0.10	-

**1. Сведения о характерных точках границ уточняемого земельного участка с кадастровым номером 53:23:7400903:1 :**

**Система координат МСК-53, зона 2**

**Зона № 2**

Обозначение характерных точек границ	Координаты, м				Метод определения координат	Формулы, примененные для расчета средней квадратической погрешности определения координат характерных точек границ (Mt), с подставленными в такие формулы значениями и итоговые (вычисленные) значения Mt, м	Описание закрепления точки
	содержатся в Едином государственном реестре недвижимости		определены в результате выполнения комплексных кадастровых работ				
	X	Y	X	Y			
1	2	3	4	5	6	7	8
133	581579.78	2181727.38	581627.99	2181748.47	Метод спутниковых геодезических измерений (определений)	0.10	-
132	581576.28	2181725.78	581638.74	2181753.81	Метод спутниковых геодезических измерений (определений)	0.10	-
206	581580.50	2181717.73	581637.32	2181757.24	Метод спутниковых геодезических измерений (определений)	0.10	-
207	581583.92	2181719.27	581643.56	2181759.73	Метод спутниковых геодезических измерений (определений)	0.10	-
208	581587.47	2181720.88	581640.69	2181766.33	Метод спутниковых геодезических измерений (определений)	0.10	-

**1. Сведения о характерных точках границ уточняемого земельного участка  
с кадастровым номером 53:23:7400903:1 :**

**Система координат МСК-53, зона 2**

**Зона № 2**

Обозначение характерных точек границ	Координаты, м				Метод опреде ления коор динат	Формулы, примененные для расчета средней квадратической погрешности определения координат характерных точек границ (Mt), с подставленными в такие формулы значениями и итоговые (вычисленные) значения Mt, м	Описание закрепле ния точки
	содержатся в Едином государственном реестре недвижимости		определены в результате выполнения комплексных кадастровых работ				
	X	Y	X	Y			
1	2	3	4	5	6	7	8
209	581591.16	2181722.58	581639.46	2181769.16	Метод спутни ковых геодези ческих измере ний (опреде лений)	0.10	-
210	581594.99	2181724.33	581617.66	2181751.29	Метод спутни ковых геодези ческих измере ний (опреде лений)	0.10	-
211	581598.42	2181725.90	581620.23	2181745.69	Метод спутни ковых геодези ческих измере ний (опреде лений)	0.10	-
212	581602.21	2181727.63	581616.49	2181743.97	Метод спутни ковых геодези ческих измере ний (опреде лений)	0.10	-
213	581605.65	2181729.18	581612.89	2181742.32	Метод спутни ковых геодези ческих измере ний (опреде лений)	0.10	-

**1. Сведения о характерных точках границ уточняемого земельного участка с кадастровым номером 53:23:7400903:1 :**

**Система координат МСК-53, зона 2**

**Зона № 2**

Обозначение характерных точек границ	Координаты, м				Метод определения координат	Формулы, примененные для расчета средней квадратической погрешности определения координат характерных точек границ (Mt), с подставленными в такие формулы значениями и итоговые (вычисленные) значения Mt, м	Описание закрепления точки
	содержатся в Едином государственном реестре недвижимости		определены в результате выполнения комплексных кадастровых работ				
	X	Y	X	Y			
1	2	3	4	5	6	7	8
214	581609.28	2181730.85	581609.11	2181740.59	Метод спутниковых геодезических измерений (определений)	0.10	-
215	581612.91	2181732.51	581605.47	2181738.92	Метод спутниковых геодезических измерений (определений)	0.10	-
216	581616.56	2181734.18	581601.81	2181737.25	Метод спутниковых геодезических измерений (определений)	0.10	-
217	581620.20	2181735.87	581598.16	2181735.57	Метод спутниковых геодезических измерений (определений)	0.10	-
218	581623.83	2181737.55	581594.62	2181733.95	Метод спутниковых геодезических измерений (определений)	0.10	-



**1. Сведения о характерных точках границ уточняемого земельного участка с кадастровым номером 53:23:7400903:1 :**

**Система координат МСК-53, зона 2**

**Зона № 2**

Обозначение характерных точек границ	Координаты, м				Метод определения координат	Формулы, примененные для расчета средней квадратической погрешности определения координат характерных точек границ (Mt), с подставленными в такие формулы значениями и итоговые (вычисленные) значения Mt, м	Описание закрепления точки
	содержатся в Едином государственном реестре недвижимости		определены в результате выполнения комплексных кадастровых работ				
	X	Y	X	Y			
1	2	3	4	5	6	7	8
219	581626.41	2181732.11	581590.79	2181732.20	Метод спутниковых геодезических измерений (определений)	0.10	-
220	581629.00	2181726.67	581587.18	2181730.54	Метод спутниковых геодезических измерений (определений)	0.10	-
221	581625.35	2181725.00	581583.53	2181728.87	Метод спутниковых геодезических измерений (определений)	0.10	-
222	581621.73	2181723.29	581579.85	2181727.18	Метод спутниковых геодезических измерений (определений)	0.10	-
223	581618.09	2181721.63	581576.58	2181725.69	Метод спутниковых геодезических измерений (определений)	0.10	-

**1. Сведения о характерных точках границ уточняемого земельного участка с кадастровым номером 53:23:7400903:1 :**

**Система координат МСК-53, зона 2**

**Зона № 2**

Обозначение характерных точек границ	Координаты, м				Метод определения координат	Формулы, примененные для расчета средней квадратической погрешности определения координат характерных точек границ (Mt), с подставленными в такие формулы значениями и итоговые (вычисленные) значения Mt, м	Описание закрепления точки
	содержатся в Едином государственном реестре недвижимости		определены в результате выполнения комплексных кадастровых работ				
	X	Y	X	Y			
1	2	3	4	5	6	7	8
224	581614.44	2181719.97	581572.66	2181723.89	Метод спутниковых геодезических измерений (определений)	0.10	-
225	581610.80	2181718.34	581568.98	2181722.20	Метод спутниковых геодезических измерений (определений)	0.10	-
226	581614.39	2181710.07	581565.45	2181720.59	Метод спутниковых геодезических измерений (определений)	0.10	-
227	581618.13	2181711.77	581561.58	2181718.81	Метод спутниковых геодезических измерений (определений)	0.10	-
228	581621.86	2181713.45	581557.16	2181716.79	Метод спутниковых геодезических измерений (определений)	0.10	-

**1. Сведения о характерных точках границ уточняемого земельного участка с кадастровым номером 53:23:7400903:1 :**

**Система координат МСК-53, зона 2**

**Зона № 2**

Обозначение характерных точек границ	Координаты, м				Метод определения координат	Формулы, примененные для расчета средней квадратической погрешности определения координат характерных точек границ (Mt), с подставленными в такие формулы значениями и итоговые (вычисленные) значения Mt, м	Описание закрепления точки
	содержатся в Едином государственном реестре недвижимости		определены в результате выполнения комплексных кадастровых работ				
	X	Y	X	Y			
1	2	3	4	5	6	7	8
229	581625.34	2181715.03	581552.28	2181714.55	Метод спутниковых геодезических измерений (определений)	0.10	-
69	581629.07	2181716.71	581553.97	2181710.64	Метод спутниковых геодезических измерений (определений)	0.10	-
68	581632.82	2181718.41	581554.18	2181710.73	Метод спутниковых геодезических измерений (определений)	0.10	-
67	581635.29	2181712.89	581555.74	2181707.12	Метод спутниковых геодезических измерений (определений)	0.10	-
230	581637.77	2181707.37	581557.39	2181703.31	Метод спутниковых геодезических измерений (определений)	0.10	-

**1. Сведения о характерных точках границ уточняемого земельного участка с кадастровым номером 53:23:7400903:1 :**

**Система координат МСК-53, зона 2**

**Зона № 2**

Обозначение характерных точек границ	Координаты, м				Метод определения координат	Формулы, примененные для расчета средней квадратической погрешности определения координат характерных точек границ (Mt), с подставленными в такие формулы значениями и итоговые (вычисленные) значения Mt, м	Описание закрепления точки
	содержатся в Едином государственном реестре недвижимости		определены в результате выполнения комплексных кадастровых работ				
	X	Y	X	Y			
1	2	3	4	5	6	7	8
231	581634.01	2181705.67	581558.92	2181699.77	Метод спутниковых геодезических измерений (определений)	0.10	-
232	581630.28	2181703.97	581560.51	2181696.11	Метод спутниковых геодезических измерений (определений)	0.10	-
233	581626.80	2181702.40	581562.12	2181692.40	Метод спутниковых геодезических измерений (определений)	0.10	-
234	581623.08	2181700.71	581563.62	2181688.92	Метод спутниковых геодезических измерений (определений)	0.10	-
235	581619.33	2181699.02	581565.20	2181685.28	Метод спутниковых геодезических измерений (определений)	0.10	-

**1. Сведения о характерных точках границ уточняемого земельного участка с кадастровым номером 53:23:7400903:1 :**

**Система координат МСК-53, зона 2**

**Зона № 2**

Обозначение характерных точек границ	Координаты, м				Метод определения координат	Формулы, примененные для расчета средней квадратической погрешности определения координат характерных точек границ (Mt), с подставленными в такие формулы значениями и итоговые (вычисленные) значения Mt, м	Описание закрепления точки
	содержатся в Едином государственном реестре недвижимости		определены в результате выполнения комплексных кадастровых работ				
	X	Y	X	Y			
1	2	3	4	5	6	7	8
236	581615.74	2181697.41	581566.61	2181682.03	Метод спутниковых геодезических измерений (определений)	0.10	-
237	581612.18	2181695.79	581568.21	2181678.32	Метод спутниковых геодезических измерений (определений)	0.10	-
238	581609.11	2181694.27	581569.83	2181674.58	Метод спутниковых геодезических измерений (определений)	0.10	-
49	581605.38	2181692.69	581571.37	2181671.02	Метод спутниковых геодезических измерений (определений)	0.10	-
239	581601.30	2181690.86	581573.08	2181667.09	Метод спутниковых геодезических измерений (определений)	0.10	-

**1. Сведения о характерных точках границ уточняемого земельного участка с кадастровым номером 53:23:7400903:1 :**

**Система координат МСК-53, зона 2**

**Зона № 2**

Обозначение характерных точек границ	Координаты, м				Метод определения координат	Формулы, примененные для расчета средней квадратической погрешности определения координат характерных точек границ (Mt), с подставленными в такие формулы значениями и итоговые (вычисленные) значения Mt, м	Описание закрепления точки
	содержатся в Едином государственном реестре недвижимости		определены в результате выполнения комплексных кадастровых работ				
	X	Y	X	Y			
1	2	3	4	5	6	7	8
240	581597.66	2181689.22	581574.63	2181663.51	Метод спутниковых геодезических измерений (определений)	0.10	-
53	581593.96	2181687.54	581576.23	2181659.83	Метод спутниковых геодезических измерений (определений)	0.10	-
241	581590.26	2181685.81	581577.84	2181656.12	Метод спутниковых геодезических измерений (определений)	0.10	-
242	581586.79	2181684.24	581579.38	2181652.56	Метод спутниковых геодезических измерений (определений)	0.10	-
243	581583.27	2181682.62	581580.96	2181648.90	Метод спутниковых геодезических измерений (определений)	0.10	-

**1. Сведения о характерных точках границ уточняемого земельного участка с кадастровым номером 53:23:7400903:1 :**

**Система координат МСК-53, зона 2**

**Зона № 2**

Обозначение характерных точек границ	Координаты, м				Метод определения координат	Формулы, примененные для расчета средней квадратической погрешности определения координат характерных точек границ (Mt), с подставленными в такие формулы значениями и итоговые (вычисленные) значения Mt, м	Описание закрепления точки
	содержатся в Едином государственном реестре недвижимости		определены в результате выполнения комплексных кадастровых работ				
	X	Y	X	Y			
1	2	3	4	5	6	7	8
244	581579.98	2181681.14	581582.35	2181645.70	Метод спутниковых геодезических измерений (определений)	0.10	-
62	581579.86	2181681.34	581584.05	2181641.76	Метод спутниковых геодезических измерений (определений)	0.10	-
65	581576.18	2181679.56	-	-	-	0.1	-
64	581573.64	2181684.84	-	-	-	0.1	-
92	581571.05	2181690.05	-	-	-	0.1	-
245	581567.71	2181698.62	-	-	-	0.1	-
120	581565.18	2181703.78	-	-	-	0.1	-
119	581562.74	2181709.56	-	-	-	0.1	-
118	581566.29	2181711.26	-	-	-	0.1	-
246	581561.40	2181718.96	-	-	-	0.1	-
167	581556.92	2181716.92	-	-	-	0.1	-
165	581551.79	2181714.54	-	-	-	0.1	-
164	581553.54	2181710.64	-	-	-	0.1	-
247	581553.93	2181710.77	-	-	-	0.1	-
156	581555.61	2181706.94	-	-	-	0.1	-
248	581557.29	2181703.12	-	-	-	0.1	-
249	581558.97	2181699.29	-	-	-	0.1	-
250	581560.66	2181695.45	-	-	-	0.1	-
251	581562.21	2181691.92	-	-	-	0.1	-
252	581563.73	2181688.46	-	-	-	0.1	-
253	581565.28	2181684.95	-	-	-	0.1	-
254	581566.82	2181681.45	-	-	-	0.1	-
255	581568.36	2181677.93	-	-	-	0.1	-
256	581569.90	2181674.41	-	-	-	0.1	-
257	581571.45	2181670.89	-	-	-	0.1	-

**1. Сведения о характерных точках границ уточняемого земельного участка  
с кадастровым номером 53:23:7400903:1 :**

**Система координат МСК-53, зона 2**

**Зона № 2**

Обозначение характерных точек границ	Координаты, м				Метод опреде ления коор динат	Формулы, примененные для расчета средней квадратической погрешности определения координат характерных точек границ (Mt), с подставленными в такие формулы значениями и итоговые (вычисленные) значения Mt, м	Описание закрепле ния точки
	содержатся в Едином государственном реестре недвижимости		определены в результате выполнения комплексных кадастровых работ				
	X	Y	X	Y			
1	2	3	4	5	6	7	8
258	581573.01	2181667.34	-	-	-	0.1	-
259	581573.08	2181667.18	-	-	-	0.1	-
152	581573.67	2181667.42	-	-	-	0.1	-
260	581579.82	2181671.09	-	-	-	0.1	-
261	581583.31	2181672.76	-	-	-	0.1	-
42	581587.39	2181674.46	-	-	-	0.1	-
41	581590.88	2181676.14	-	-	-	0.1	-
38	581594.56	2181677.81	-	-	-	0.1	-
35	581598.07	2181679.59	-	-	-	0.1	-
34	581601.19	2181681.12	-	-	-	0.1	-
262	581604.96	2181682.88	-	-	-	0.1	-
28	581608.80	2181684.68	-	-	-	0.1	-
27	581612.22	2181686.29	-	-	-	0.1	-
25	581615.89	2181687.98	-	-	-	0.1	-
24	581619.63	2181689.77	-	-	-	0.1	-
263	581622.93	2181691.28	-	-	-	0.1	-
264	581626.71	2181693.03	-	-	-	0.1	-
265	581630.15	2181694.66	-	-	-	0.1	-
266	581634.39	2181696.61	-	-	-	0.1	-
267	581638.40	2181698.52	-	-	-	0.1	-
268	581641.04	2181692.94	-	-	-	0.1	-
269	581643.68	2181687.35	-	-	-	0.1	-
270	581639.66	2181685.45	-	-	-	0.1	-
271	581635.42	2181683.49	-	-	-	0.1	-
272	581631.99	2181681.87	-	-	-	0.1	-
273	581628.20	2181680.11	-	-	-	0.1	-
274	581624.85	2181678.55	-	-	-	0.1	-
12	581621.13	2181676.81	-	-	-	0.1	-
11	581617.49	2181675.13	-	-	-	0.1	-
275	581614.06	2181673.54	-	-	-	0.1	-
15	581610.22	2181671.75	-	-	-	0.1	-
18	581606.44	2181669.98	-	-	-	0.1	-
276	581603.00	2181668.31	-	-	-	0.1	-
277	581599.37	2181666.64	-	-	-	0.1	-
278	581595.76	2181664.95	-	-	-	0.1	-



**1. Сведения о характерных точках границ уточняемого земельного участка с кадастровым номером 53:23:7400903:1 :**

Система координат МСК-53, зона 2

Зона № 2

Обозначение характерных точек границ	Координаты, м				Метод определения координат	Формулы, примененные для расчета средней квадратической погрешности определения координат характерных точек границ (Mt), с подставленными в такие формулы значениями и итоговые (вычисленные) значения Mt, м	Описание закрепления точки
	содержатся в Едином государственном реестре недвижимости		определены в результате выполнения комплексных кадастровых работ				
	X	Y	X	Y			
1	2	3	4	5	6	7	8
279	581592.13	2181663.26	-	-	-	0.1	-
19	581588.92	2181661.62	-	-	-	0.1	-
22	581585.21	2181659.90	-	-	-	0.1	-
148	581578.17	2181656.28	-	-	-	0.1	-
144	581577.92	2181656.17	-	-	-	0.1	-
280	581578.74	2181654.30	-	-	-	0.1	-
140	581580.25	2181650.87	-	-	-	0.1	-
281	581581.75	2181647.44	-	-	-	0.1	-
282	581583.93	2181642.49	-	-	-	0.1	-
170	581590.48	2181645.41	581590.57	2181644.82	Метод спутниковых геодезических измерений (определений)	0.10	-
						-	
39	-	-	581594.06	2181677.53	Метод спутниковых геодезических измерений (определений)	0.10	-
36	-	-	581598.01	2181679.38	Метод спутниковых геодезических измерений (определений)	0.10	-
35	-	-	581601.66	2181681.08	Метод спутниковых геодезических измерений (определений)	0.10	-

**1. Сведения о характерных точках границ уточняемого земельного участка с кадастровым номером 53:23:7400903:1 :**

**Система координат МСК-53, зона 2**

**Зона № 2**

Обозначение характерных точек границ	Координаты, м				Метод определения координат	Формулы, примененные для расчета средней квадратической погрешности определения координат характерных точек границ (Mt), с подставленными в такие формулы значениями и итоговые (вычисленные) значения Mt, м	Описание закрепления точки
	содержатся в Едином государственном реестре недвижимости		определены в результате выполнения комплексных кадастровых работ				
	X	Y	X	Y			
1	2	3	4	5	6	7	8
32	-	-	581605.18	2181682.73	Метод спутниковых геодезических измерений (определений)	0.10	-
28	-	-	581609.06	2181684.54	Метод спутниковых геодезических измерений (определений)	0.10	-
н73У	-	-	581612.46	2181686.13	Метод спутниковых геодезических измерений (определений)	0.10	-
13	-	-	581615.87	2181687.73	Метод спутниковых геодезических измерений (определений)	0.10	-
н72У	-	-	581619.53	2181689.44	Метод спутниковых геодезических измерений (определений)	0.10	-

**1. Сведения о характерных точках границ уточняемого земельного участка с кадастровым номером 53:23:7400903:1 :**

**Система координат МСК-53, зона 2**

**Зона № 2**

Обозначение характерных точек границ	Координаты, м				Метод определения координат	Формулы, примененные для расчета средней квадратической погрешности определения координат характерных точек границ (Mt), с подставленными в такие формулы значениями и итоговые (вычисленные) значения Mt, м	Описание закрепления точки
	содержатся в Едином государственном реестре недвижимости		определены в результате выполнения комплексных кадастровых работ				
	X	Y	X	Y			
1	2	3	4	5	6	7	8
н71У	-	-	581623.09	2181691.10	Метод спутниковых геодезических измерений (определений)	0.10	-
н70У	-	-	581626.60	2181692.74	Метод спутниковых геодезических измерений (определений)	0.10	-
н69У	-	-	581630.52	2181694.57	Метод спутниковых геодезических измерений (определений)	0.10	-
н68У	-	-	581634.34	2181696.45	Метод спутниковых геодезических измерений (определений)	0.10	-
н67У	-	-	581638.46	2181698.57	Метод спутниковых геодезических измерений (определений)	0.10	-

**1. Сведения о характерных точках границ уточняемого земельного участка с кадастровым номером 53:23:7400903:1 :**

**Система координат МСК-53, зона 2**

**Зона № 2**

Обозначение характерных точек границ	Координаты, м				Метод определения координат	Формулы, примененные для расчета средней квадратической погрешности определения координат характерных точек границ (Mt), с подставленными в такие формулы значениями и итоговые (вычисленные) значения Mt, м	Описание закрепления точки
	содержатся в Едином государственном реестре недвижимости		определены в результате выполнения комплексных кадастровых работ				
	X	Y	X	Y			
1	2	3	4	5	6	7	8
н43У	-	-	581641.22	2181692.91	Метод спутниковых геодезических измерений (определений)	0.10	-
н46У	-	-	581643.77	2181687.44	Метод спутниковых геодезических измерений (определений)	0.10	-
н45У	-	-	581639.49	2181685.44	Метод спутниковых геодезических измерений (определений)	0.10	-
н48У	-	-	581635.63	2181683.64	Метод спутниковых геодезических измерений (определений)	0.10	-
н50У	-	-	581631.71	2181681.80	Метод спутниковых геодезических измерений (определений)	0.10	-

**1. Сведения о характерных точках границ уточняемого земельного участка с кадастровым номером 53:23:7400903:1 :**

**Система координат МСК-53, зона 2**

**Зона № 2**

Обозначение характерных точек границ	Координаты, м				Метод определения координат	Формулы, примененные для расчета средней квадратической погрешности определения координат характерных точек границ (Mt), с подставленными в такие формулы значениями и итоговые (вычисленные) значения Mt, м	Описание закрепления точки
	содержатся в Едином государственном реестре недвижимости		определены в результате выполнения комплексных кадастровых работ				
	X	Y	X	Y			
1	2	3	4	5	6	7	8
н52У	-	-	581628.18	2181680.15	Метод спутниковых геодезических измерений (определений)	0.10	-
н54У	-	-	581624.64	2181678.50	Метод спутниковых геодезических измерений (определений)	0.10	-
н56У	-	-	581620.98	2181676.79	Метод спутниковых геодезических измерений (определений)	0.10	-
12	-	-	581617.57	2181675.20	Метод спутниковых геодезических измерений (определений)	0.10	-
н58У	-	-	581614.17	2181673.61	Метод спутниковых геодезических измерений (определений)	0.10	-

**1. Сведения о характерных точках границ уточняемого земельного участка с кадастровым номером 53:23:7400903:1 :**

**Система координат МСК-53, зона 2**

**Зона № 2**

Обозначение характерных точек границ	Координаты, м				Метод определения координат	Формулы, примененные для расчета средней квадратической погрешности определения координат характерных точек границ (Mt), с подставленными в такие формулы значениями и итоговые (вычисленные) значения Mt, м	Описание закрепления точки
	содержатся в Едином государственном реестре недвижимости		определены в результате выполнения комплексных кадастровых работ				
	X	Y	X	Y			
1	2	3	4	5	6	7	8
18	-	-	581610.32	2181671.81	Метод спутниковых геодезических измерений (определений)	0.10	-
17	-	-	581606.77	2181670.15	Метод спутниковых геодезических измерений (определений)	0.10	-
н60У	-	-	581603.03	2181668.40	Метод спутниковых геодезических измерений (определений)	0.10	-
н62У	-	-	581599.21	2181666.61	Метод спутниковых геодезических измерений (определений)	0.10	-
н64У	-	-	581595.54	2181664.90	Метод спутниковых геодезических измерений (определений)	0.10	-

**1. Сведения о характерных точках границ уточняемого земельного участка с кадастровым номером 53:23:7400903:1 :**

**Система координат МСК-53, зона 2**

**Зона № 2**

Обозначение характерных точек границ	Координаты, м				Метод определения координат	Формулы, примененные для расчета средней квадратической погрешности определения координат характерных точек границ (Mt), с подставленными в такие формулы значениями и итоговые (вычисленные) значения Mt, м	Описание закрепления точки
	содержатся в Едином государственном реестре недвижимости		определены в результате выполнения комплексных кадастровых работ				
	X	Y	X	Y			
1	2	3	4	5	6	7	8
н66У	-	-	581592.13	2181663.31	Метод спутниковых геодезических измерений (определений)	0.10	-
22	-	-	581588.47	2181661.60	Метод спутниковых геодезических измерений (определений)	0.10	-
21	-	-	581584.60	2181659.85	Метод спутниковых геодезических измерений (определений)	0.10	-
20	-	-	581582.20	2181665.34	Метод спутниковых геодезических измерений (определений)	0.10	-
н75У	-	-	581579.79	2181670.94	Метод спутниковых геодезических измерений (определений)	0.10	-

**1. Сведения о характерных точках границ уточняемого земельного участка с кадастровым номером 53:23:7400903:1 :**

**Система координат МСК-53, зона 2**

**Зона № 2**

Обозначение характерных точек границ	Координаты, м				Метод определения координат	Формулы, примененные для расчета средней квадратической погрешности определения координат характерных точек границ (Mt), с подставленными в такие формулы значениями и итоговые (вычисленные) значения Mt, м	Описание закрепления точки
	содержатся в Едином государственном реестре недвижимости		определены в результате выполнения комплексных кадастровых работ				
	X	Y	X	Y			
1	2	3	4	5	6	7	8
20	-	-	581583.36	2181672.53	Метод спутниковых геодезических измерений (определений)	0.10	-
43	-	-	581587.02	2181674.24	Метод спутниковых геодезических измерений (определений)	0.10	-
н74У	-	-	581590.43	2181675.84	Метод спутниковых геодезических измерений (определений)	0.10	-
39	-	-	581594.06	2181677.53	Метод спутниковых геодезических измерений (определений)	0.10	-
						-	
н99У	-	-	581596.27	2181701.76	Метод спутниковых геодезических измерений (определений)	0.10	-



**1. Сведения о характерных точках границ уточняемого земельного участка с кадастровым номером 53:23:7400903:1 :**

**Система координат МСК-53, зона 2**

**Зона № 2**

Обозначение характерных точек границ	Координаты, м				Метод определения координат	Формулы, примененные для расчета средней квадратической погрешности определения координат характерных точек границ (Mt), с подставленными в такие формулы значениями и итоговые (вычисленные) значения Mt, м	Описание закрепления точки
	содержатся в Едином государственном реестре недвижимости		определены в результате выполнения комплексных кадастровых работ				
	X	Y	X	Y			
1	2	3	4	5	6	7	8
74	-	-	581599.86	2181703.38	Метод спутниковых геодезических измерений (определений)	0.10	-
72	-	-	581603.45	2181705.01	Метод спутниковых геодезических измерений (определений)	0.10	-
н98У	-	-	581607.16	2181706.69	Метод спутниковых геодезических измерений (определений)	0.10	-
н97У	-	-	581610.76	2181708.38	Метод спутниковых геодезических измерений (определений)	0.10	-
н96У	-	-	581614.46	2181710.10	Метод спутниковых геодезических измерений (определений)	0.10	-

**1. Сведения о характерных точках границ уточняемого земельного участка с кадастровым номером 53:23:7400903:1 :**

**Система координат МСК-53, зона 2**

**Зона № 2**

Обозначение характерных точек границ	Координаты, м				Метод определения координат	Формулы, примененные для расчета средней квадратической погрешности определения координат характерных точек границ (Mt), с подставленными в такие формулы значениями и итоговые (вычисленные) значения Mt, м	Описание закрепления точки
	содержатся в Едином государственном реестре недвижимости		определены в результате выполнения комплексных кадастровых работ				
	X	Y	X	Y			
1	2	3	4	5	6	7	8
227	-	-	581618.13	2181711.77	Метод спутниковых геодезических измерений (определений)	0.10	-
228	-	-	581621.86	2181713.45	Метод спутниковых геодезических измерений (определений)	0.10	-
229	-	-	581625.34	2181715.03	Метод спутниковых геодезических измерений (определений)	0.10	-
69	-	-	581629.07	2181716.71	Метод спутниковых геодезических измерений (определений)	0.10	-
68	-	-	581632.82	2181718.41	Метод спутниковых геодезических измерений (определений)	0.10	-

**1. Сведения о характерных точках границ уточняемого земельного участка с кадастровым номером 53:23:7400903:1 :**

**Система координат МСК-53, зона 2**

**Зона № 2**

Обозначение характерных точек границ	Координаты, м				Метод определения координат	Формулы, примененные для расчета средней квадратической погрешности определения координат характерных точек границ (Mt), с подставленными в такие формулы значениями и итоговые (вычисленные) значения Mt, м	Описание закрепления точки
	содержатся в Едином государственном реестре недвижимости		определены в результате выполнения комплексных кадастровых работ				
	X	Y	X	Y			
1	2	3	4	5	6	7	8
67	-	-	581635.29	2181712.89	Метод спутниковых геодезических измерений (определений)	0.10	-
230	-	-	581637.77	2181707.37	Метод спутниковых геодезических измерений (определений)	0.10	-
231	-	-	581634.01	2181705.67	Метод спутниковых геодезических измерений (определений)	0.10	-
н76У	-	-	581630.34	2181704.00	Метод спутниковых геодезических измерений (определений)	0.10	-
н78У	-	-	581626.83	2181702.35	Метод спутниковых геодезических измерений (определений)	0.10	-

**1. Сведения о характерных точках границ уточняемого земельного участка с кадастровым номером 53:23:7400903:1 :**

**Система координат МСК-53, зона 2**

**Зона № 2**

Обозначение характерных точек границ	Координаты, м				Метод определения координат	Формулы, примененные для расчета средней квадратической погрешности определения координат характерных точек границ (Mt), с подставленными в такие формулы значениями и итоговые (вычисленные) значения Mt, м	Описание закрепления точки
	содержатся в Едином государственном реестре недвижимости		определены в результате выполнения комплексных кадастровых работ				
	X	Y	X	Y			
1	2	3	4	5	6	7	8
н80У	-	-	581623.05	2181700.63	Метод спутниковых геодезических измерений (определений)	0.10	-
н82У	-	-	581619.37	2181698.91	Метод спутниковых геодезических измерений (определений)	0.10	-
н84У	-	-	581615.98	2181697.34	Метод спутниковых геодезических измерений (определений)	0.10	-
н86У	-	-	581612.18	2181695.61	Метод спутниковых геодезических измерений (определений)	0.10	-
н88У	-	-	581608.49	2181693.92	Метод спутниковых геодезических измерений (определений)	0.10	-

**1. Сведения о характерных точках границ уточняемого земельного участка с кадастровым номером 53:23:7400903:1 :**

**Система координат МСК-53, зона 2**

**Зона № 2**

Обозначение характерных точек границ	Координаты, м				Метод определения координат	Формулы, примененные для расчета средней квадратической погрешности определения координат характерных точек границ (Mt), с подставленными в такие формулы значениями и итоговые (вычисленные) значения Mt, м	Описание закрепления точки
	содержатся в Едином государственном реестре недвижимости		определены в результате выполнения комплексных кадастровых работ				
	X	Y	X	Y			
1	2	3	4	5	6	7	8
47	-	-	581604.90	2181692.29	Метод спутниковых геодезических измерений (определений)	0.10	-
47	-	-	581601.31	2181690.66	Метод спутниковых геодезических измерений (определений)	0.10	-
н91У	-	-	581597.65	2181689.00	Метод спутниковых геодезических измерений (определений)	0.10	-
н93У	-	-	581594.08	2181687.38	Метод спутниковых геодезических измерений (определений)	0.10	-
56	-	-	581590.22	2181685.63	Метод спутниковых геодезических измерений (определений)	0.10	-

**1. Сведения о характерных точках границ уточняемого земельного участка с кадастровым номером 53:23:7400903:1 :**

**Система координат МСК-53, зона 2**

**Зона № 2**

Обозначение характерных точек границ	Координаты, м				Метод определения координат	Формулы, примененные для расчета средней квадратической погрешности определения координат характерных точек границ (Mt), с подставленными в такие формулы значениями и итоговые (вычисленные) значения Mt, м	Описание закрепления точки
	содержатся в Едином государственном реестре недвижимости		определены в результате выполнения комплексных кадастровых работ				
	X	Y	X	Y			
1	2	3	4	5	6	7	8
н95У	-	-	581586.76	2181684.06	Метод спутниковых геодезических измерений (определений)	0.10	-
60	-	-	581583.28	2181682.48	Метод спутниковых геодезических измерений (определений)	0.10	-
62	-	-	581579.61	2181680.81	Метод спутниковых геодезических измерений (определений)	0.10	-
65	-	-	581575.93	2181679.14	Метод спутниковых геодезических измерений (определений)	0.10	-
64	-	-	581573.42	2181684.69	Метод спутниковых геодезических измерений (определений)	0.10	-

**1. Сведения о характерных точках границ уточняемого земельного участка с кадастровым номером 53:23:7400903:1 :**

**Система координат МСК-53, зона 2**

**Зона № 2**

Обозначение характерных точек границ	Координаты, м				Метод определения координат	Формулы, примененные для расчета средней квадратической погрешности определения координат характерных точек границ (Mt), с подставленными в такие формулы значениями и итоговые (вычисленные) значения Mt, м	Описание закрепления точки
	содержатся в Едином государственном реестре недвижимости		определены в результате выполнения комплексных кадастровых работ				
	X	Y	X	Y			
1	2	3	4	5	6	7	8
92	-	-	581571.02	2181690.12	Метод спутниковых геодезических измерений (определений)	0.10	-
н101У	-	-	581574.58	2181691.91	Метод спутниковых геодезических измерений (определений)	0.10	-
83	-	-	581578.24	2181693.57	Метод спутниковых геодезических измерений (определений)	0.10	-
84	-	-	581581.72	2181695.15	Метод спутниковых геодезических измерений (определений)	0.10	-
н100У	-	-	581585.19	2181696.72	Метод спутниковых геодезических измерений (определений)	0.10	-

**1. Сведения о характерных точках границ уточняемого земельного участка с кадастровым номером 53:23:7400903:1 :**

**Система координат МСК-53, зона 2**

**Зона № 2**

Обозначение характерных точек границ	Координаты, м				Метод определения координат	Формулы, примененные для расчета средней квадратической погрешности определения координат характерных точек границ (Mt), с подставленными в такие формулы значениями и итоговые (вычисленные) значения Mt, м	Описание закрепления точки
	содержатся в Едином государственном реестре недвижимости		определены в результате выполнения комплексных кадастровых работ				
	X	Y	X	Y			
1	2	3	4	5	6	7	8
80	-	-	581589.04	2181698.47	Метод спутниковых геодезических измерений (определений)	0.10	-
78	-	-	581592.61	2181700.09	Метод спутниковых геодезических измерений (определений)	0.10	-
н99У	-	-	581596.27	2181701.76	Метод спутниковых геодезических измерений (определений)	0.10	-
						-	
н102У	-	-	581625.55	2181724.70	Метод спутниковых геодезических измерений (определений)	0.10	-
н106У	-	-	581621.84	2181723.00	Метод спутниковых геодезических измерений (определений)	0.10	-



**1. Сведения о характерных точках границ уточняемого земельного участка с кадастровым номером 53:23:7400903:1 :**

**Система координат МСК-53, зона 2**

**Зона № 2**

Обозначение характерных точек границ	Координаты, м				Метод определения координат	Формулы, примененные для расчета средней квадратической погрешности определения координат характерных точек границ (Mt), с подставленными в такие формулы значениями и итоговые (вычисленные) значения Mt, м	Описание закрепления точки
	содержатся в Едином государственном реестре недвижимости		определены в результате выполнения комплексных кадастровых работ				
	X	Y	X	Y			
1	2	3	4	5	6	7	8
н108У	-	-	581618.18	2181721.33	Метод спутниковых геодезических измерений (определений)	0.10	-
н111У	-	-	581614.56	2181719.67	Метод спутниковых геодезических измерений (определений)	0.10	-
н112У	-	-	581610.97	2181718.02	Метод спутниковых геодезических измерений (определений)	0.10	-
н115У	-	-	581610.81	2181717.95	Метод спутниковых геодезических измерений (определений)	0.10	-
н114У	-	-	581607.59	2181716.47	Метод спутниковых геодезических измерений (определений)	0.10	-

**1. Сведения о характерных точках границ уточняемого земельного участка  
с кадастровым номером 53:23:7400903:1 :**

**Система координат МСК-53, зона 2**

**Зона № 2**

Обозначение характерных точек границ	Координаты, м				Метод опреде ления коор динат	Формулы, примененные для расчета средней квадратической погрешности определения координат характерных точек границ (Mt), с подставленными в такие формулы значениями и итоговые (вычисленные) значения Mt, м	Описание закрепле ния точки
	содержатся в Едином государственном реестре недвижимости		определены в результате выполнения комплексных кадастровых работ				
	X	Y	X	Y			
1	2	3	4	5	6	7	8
94	-	-	581607.49	2181716.42	Метод спутни ковых геодези ческих измере ний (опреде лений)	0.10	-
93	-	-	581603.69	2181714.68	Метод спутни ковых геодези ческих измере ний (опреде лений)	0.10	-
97	-	-	581600.32	2181713.14	Метод спутни ковых геодези ческих измере ний (опреде лений)	0.10	-
102	-	-	581596.52	2181711.39	Метод спутни ковых геодези ческих измере ний (опреде лений)	0.10	-
101	-	-	581593.02	2181709.79	Метод спутни ковых геодези ческих измере ний (опреде лений)	0.10	-

**1. Сведения о характерных точках границ уточняемого земельного участка с кадастровым номером 53:23:7400903:1 :**

**Система координат МСК-53, зона 2**

**Зона № 2**

Обозначение характерных точек границ	Координаты, м				Метод определения координат	Формулы, примененные для расчета средней квадратической погрешности определения координат характерных точек границ (Mt), с подставленными в такие формулы значениями и итоговые (вычисленные) значения Mt, м	Описание закрепления точки
	содержатся в Едином государственном реестре недвижимости		определены в результате выполнения комплексных кадастровых работ				
	X	Y	X	Y			
1	2	3	4	5	6	7	8
105	-	-	581589.39	2181708.12	Метод спутниковых геодезических измерений (определений)	0.10	-
105	-	-	581585.78	2181706.47	Метод спутниковых геодезических измерений (определений)	0.10	-
110	-	-	581582.23	2181704.84	Метод спутниковых геодезических измерений (определений)	0.10	-
н118У	-	-	581578.52	2181703.14	Метод спутниковых геодезических измерений (определений)	0.10	-
н120У	-	-	581575.01	2181701.53	Метод спутниковых геодезических измерений (определений)	0.10	-

**1. Сведения о характерных точках границ уточняемого земельного участка с кадастровым номером 53:23:7400903:1 :**

**Система координат МСК-53, зона 2**

**Зона № 2**

Обозначение характерных точек границ	Координаты, м				Метод определения координат	Формулы, примененные для расчета средней квадратической погрешности определения координат характерных точек границ (Mt), с подставленными в такие формулы значениями и итоговые (вычисленные) значения Mt, м	Описание закрепления точки
	содержатся в Едином государственном реестре недвижимости		определены в результате выполнения комплексных кадастровых работ				
	X	Y	X	Y			
1	2	3	4	5	6	7	8
н122У	-	-	581571.46	2181699.90	Метод спутниковых геодезических измерений (определений)	0.10	-
н124У	-	-	581567.67	2181698.17	Метод спутниковых геодезических измерений (определений)	0.10	-
н125У	-	-	581565.18	2181703.82	Метод спутниковых геодезических измерений (определений)	0.10	-
119	-	-	581562.61	2181709.43	Метод спутниковых геодезических измерений (определений)	0.10	-
н144У	-	-	581566.31	2181711.13	Метод спутниковых геодезических измерений (определений)	0.10	-

**1. Сведения о характерных точках границ уточняемого земельного участка с кадастровым номером 53:23:7400903:1 :**

**Система координат МСК-53, зона 2**

**Зона № 2**

Обозначение характерных точек границ	Координаты, м				Метод определения координат	Формулы, примененные для расчета средней квадратической погрешности определения координат характерных точек границ (Mt), с подставленными в такие формулы значениями и итоговые (вычисленные) значения Mt, м	Описание закрепления точки
	содержатся в Едином государственном реестре недвижимости		определены в результате выполнения комплексных кадастровых работ				
	X	Y	X	Y			
1	2	3	4	5	6	7	8
н143У	-	-	581569.86	2181712.76	Метод спутниковых геодезических измерений (определений)	0.10	-
114	-	-	581573.38	2181714.37	Метод спутниковых геодезических измерений (определений)	0.10	-
113	-	-	581577.08	2181716.07	Метод спутниковых геодезических измерений (определений)	0.10	-
108	-	-	581580.63	2181717.70	Метод спутниковых геодезических измерений (определений)	0.10	-
н142У	-	-	581584.24	2181719.35	Метод спутниковых геодезических измерений (определений)	0.10	-

**1. Сведения о характерных точках границ уточняемого земельного участка с кадастровым номером 53:23:7400903:1 :**

**Система координат МСК-53, зона 2**

**Зона № 2**

Обозначение характерных точек границ	Координаты, м				Метод определения координат	Формулы, примененные для расчета средней квадратической погрешности определения координат характерных точек границ (Mt), с подставленными в такие формулы значениями и итоговые (вычисленные) значения Mt, м	Описание закрепления точки
	содержатся в Едином государственном реестре недвижимости		определены в результате выполнения комплексных кадастровых работ				
	X	Y	X	Y			
1	2	3	4	5	6	7	8
н141У	-	-	581587.87	2181721.02	Метод спутниковых геодезических измерений (определений)	0.10	-
н140У	-	-	581591.26	2181722.57	Метод спутниковых геодезических измерений (определений)	0.10	-
н138У	-	-	581595.19	2181724.37	Метод спутниковых геодезических измерений (определений)	0.10	-
н139У	-	-	581598.54	2181725.91	Метод спутниковых геодезических измерений (определений)	0.10	-
н137У	-	-	581602.44	2181727.70	Метод спутниковых геодезических измерений (определений)	0.10	-

**1. Сведения о характерных точках границ уточняемого земельного участка с кадастровым номером 53:23:7400903:1 :**

**Система координат МСК-53, зона 2**

**Зона № 2**

Обозначение характерных точек границ	Координаты, м				Метод определения координат	Формулы, примененные для расчета средней квадратической погрешности определения координат характерных точек границ (Mt), с подставленными в такие формулы значениями и итоговые (вычисленные) значения Mt, м	Описание закрепления точки
	содержатся в Едином государственном реестре недвижимости		определены в результате выполнения комплексных кадастровых работ				
	X	Y	X	Y			
1	2	3	4	5	6	7	8
н136У	-	-	581605.66	2181729.17	Метод спутниковых геодезических измерений (определений)	0.10	-
н131У	-	-	581605.82	2181729.25	Метод спутниковых геодезических измерений (определений)	0.10	-
н130У	-	-	581609.42	2181730.90	Метод спутниковых геодезических измерений (определений)	0.10	-
н129У	-	-	581613.04	2181732.56	Метод спутниковых геодезических измерений (определений)	0.10	-
н128У	-	-	581616.69	2181734.23	Метод спутниковых геодезических измерений (определений)	0.10	-

**1. Сведения о характерных точках границ уточняемого земельного участка с кадастровым номером 53:23:7400903:1 :**

**Система координат МСК-53, зона 2**

**Зона № 2**

Обозначение характерных точек границ	Координаты, м				Метод определения координат	Формулы, примененные для расчета средней квадратической погрешности определения координат характерных точек границ (Mt), с подставленными в такие формулы значениями и итоговые (вычисленные) значения Mt, м	Описание закрепления точки
	содержатся в Едином государственном реестре недвижимости		определены в результате выполнения комплексных кадастровых работ				
	X	Y	X	Y			
1	2	3	4	5	6	7	8
н127У	-	-	581620.40	2181735.93	Метод спутниковых геодезических измерений (определений)	0.10	-
н126У	-	-	581624.00	2181737.58	Метод спутниковых геодезических измерений (определений)	0.10	-
н104У	-	-	581626.58	2181731.97	Метод спутниковых геодезических измерений (определений)	0.10	-
н103У	-	-	581629.15	2181726.36	Метод спутниковых геодезических измерений (определений)	0.10	-
н102У	-	-	581625.55	2181724.70	Метод спутниковых геодезических измерений (определений)	0.10	-



**2. Сведения о частях границ уточняемого земельного участка с кадастровым номером 53:23:7400903:1 :**

Обозначение части границ		Горизонтальное проложение (S), м	Описание прохождения части границ	Сведения о согласовании местоположения границ (согласовано/спорное)
от т.	до т.			
1	2	3	4	5
170	171	1.39	-	-
н96У	227	4.03	-	-
227	228	4.09	-	-
228	229	3.82	-	-
229	69	4.09	-	-
69	68	4.12	-	-
68	67	6.05	-	-
67	230	6.05	-	-
230	231	4.13	-	-
231	н76У	4.03	-	-
н76У	н78У	3.88	-	-
н78У	н80У	4.15	-	-
н80У	н82У	4.06	-	-
н82У	н84У	3.74	-	-
н84У	н86У	4.18	-	-
н86У	н88У	4.06	-	-
н88У	47	3.94	-	-
47	47	3.94	-	-
47	н91У	4.02	-	-
н91У	н93У	3.92	-	-
н93У	56	4.24	-	-
56	н95У	3.80	-	-
н97У	н96У	4.08	-	-
н98У	н97У	3.98	-	-
72	н98У	4.07	-	-
74	72	3.94	-	-
н48У	н50У	4.33	-	-
н50У	н52У	3.90	-	-
н52У	н54У	3.91	-	-
н54У	н56У	4.04	-	-
н56У	12	3.76	-	-
12	н58У	3.75	-	-
н58У	18	4.25	-	-
18	17	3.92	-	-
17	н60У	4.13	-	-
н60У	н62У	4.22	-	-
н95У	60	3.82	-	-
н62У	н64У	4.05	-	-
н66У	22	4.04	-	-

**2. Сведения о частях границ уточняемого земельного участка с кадастровым номером 53:23:7400903:1 :**

Обозначение части границ		Горизонтальное проложение (S), м	Описание прохождения части границ	Сведения о согласовании местоположения границ (согласовано/спорное)
от т.	до т.			
1	2	3	4	5
22	21	4.25	-	-
21	20	5.99	-	-
20	н75У	6.10	-	-
н75У	20	3.91	-	-
20	43	4.04	-	-
43	н74У	3.77	-	-
н74У	39	4.00	-	-
н99У	74	3.94	-	-
н64У	н66У	3.76	-	-
60	62	4.03	-	-
62	65	4.04	-	-
65	64	6.09	-	-
н122У	н124У	4.17	-	-
н124У	н125У	6.17	-	-
н125У	119	6.17	-	-
119	н144У	4.07	-	-
н144У	н143У	3.91	-	-
н143У	114	3.87	-	-
114	113	4.07	-	-
113	108	3.91	-	-
108	н142У	3.97	-	-
н142У	н141У	4.00	-	-
н120У	н122У	3.91	-	-
н141У	н140У	3.73	-	-
н138У	н139У	3.69	-	-
н139У	н137У	4.29	-	-
н137У	н136У	3.54	-	-
н136У	н131У	0.18	-	-
н131У	н130У	3.96	-	-
н130У	н129У	3.98	-	-
н129У	н128У	4.01	-	-
н128У	н127У	4.08	-	-
н127У	н126У	3.96	-	-
н126У	н104У	6.17	-	-
н140У	н138У	4.32	-	-
н45У	н48У	4.26	-	-
н118У	н120У	3.86	-	-
105	110	3.91	-	-

**2. Сведения о частях границ уточняемого земельного участка с кадастровым номером 53:23:7400903:1 :**

Обозначение части границ		Горизонтальное проложение (S), м	Описание прохождения части границ	Сведения о согласовании местоположения границ (согласовано/спорное)
от т.	до т.			
1	2	3	4	5
64	92	5.94	-	-
92	н101У	3.98	-	-
н101У	83	4.02	-	-
83	84	3.82	-	-
84	н100У	3.81	-	-
н100У	80	4.23	-	-
80	78	3.92	-	-
78	н99У	4.02	-	-
н102У	н106У	4.08	-	-
110	н118У	4.08	-	-
н106У	н108У	4.02	-	-
н111У	н112У	3.95	-	-
н112У	н115У	0.17	-	-
н115У	н114У	3.54	-	-
н114У	94	0.11	-	-
94	93	4.18	-	-
93	97	3.71	-	-
97	102	4.18	-	-
102	101	3.85	-	-
101	105	4.00	-	-
105	105	3.97	-	-
н108У	н111У	3.98	-	-
н104У	н103У	6.17	-	-
н46У	н45У	4.72	-	-
н67У	н43У	6.30	-	-
196	197	3.74	-	-
197	198	0.26	-	-
198	199	3.76	-	-
199	200	0.23	-	-
200	201	3.78	-	-
201	202	0.26	-	-
202	203	3.91	-	-
203	204	0.18	-	-
204	122	4.47	-	-
122	121	6.02	-	-
121	125	0.13	-	-
125	205	7.85	-	-
205	133	76.14	-	-

**2. Сведения о частях границ уточняемого земельного участка с кадастровым номером 53:23:7400903:1 :**

Обозначение части границ		Горизонтальное проложение (S), м	Описание прохождения части границ	Сведения о согласовании местоположения границ (согласовано/спорное)
от т.	до т.			
1	2	3	4	5
133	132	12.00	-	-
132	206	3.71	-	-
206	207	6.72	-	-
207	208	7.20	-	-
208	209	3.09	-	-
209	210	28.19	-	-
210	211	6.16	-	-
211	212	4.12	-	-
195	196	0.14	-	-
194	195	3.87	-	-
193	194	0.16	-	-
192	193	3.65	-	-
171	172	0.25	-	-
172	173	6.01	-	-
173	8	3.70	-	-
8	174	0.41	-	-
174	175	3.50	-	-
175	176	0.53	-	-
176	177	3.39	-	-
177	178	0.44	-	-
178	179	3.58	-	-
179	180	0.52	-	-
212	213	3.96	-	-
180	181	3.76	-	-
182	183	3.86	-	-
183	184	0.11	-	-
184	185	3.78	-	-
185	186	0.33	-	-
186	187	3.69	-	-
187	188	0.25	-	-
188	189	3.69	-	-
189	190	0.32	-	-
190	191	3.78	-	-
191	192	0.35	-	-
181	182	0.25	-	-
213	214	4.16	-	-
214	215	4.00	-	-
215	216	4.02	-	-
49	239	4.29	-	-

**2. Сведения о частях границ уточняемого земельного участка с кадастровым номером 53:23:7400903:1 :**

Обозначение части границ		Горизонтальное проложение (S), м	Описание прохождения части границ	Сведения о согласовании местоположения границ (согласовано/спорное)
от т.	до т.			
1	2	3	4	5
239	240	3.90	-	-
240	53	4.01	-	-
53	241	4.04	-	-
241	242	3.88	-	-
242	243	3.99	-	-
243	244	3.49	-	-
244	62	4.29	-	-
62	170	7.20	-	-
238	49	3.88	-	-
39	36	4.36	-	-
35	32	3.89	-	-
32	28	4.28	-	-
28	н73У	3.75	-	-
н73У	13	3.77	-	-
13	н72У	4.04	-	-
н72У	н71У	3.93	-	-
н71У	н70У	3.87	-	-
н70У	н69У	4.33	-	-
н69У	н68У	4.26	-	-
н68У	н67У	4.63	-	-
36	35	4.03	-	-
н43У	н46У	6.04	-	-
237	238	4.08	-	-
235	236	3.54	-	-
216	217	4.02	-	-
217	218	3.89	-	-
218	219	4.21	-	-
219	220	3.97	-	-
220	221	4.01	-	-
221	222	4.05	-	-
222	223	3.59	-	-
223	224	4.31	-	-
224	225	4.05	-	-
225	226	3.88	-	-
236	237	4.04	-	-
226	227	4.26	-	-
228	229	5.37	-	-
229	69	4.26	-	-

<b>2. Сведения о частях границ уточняемого земельного участка с кадастровым номером 53:23:7400903:1 :</b>				
Обозначение части границ		Горизонтальное проложение (S), м	Описание прохождения части границ	Сведения о согласовании местоположения границ (согласовано/спорное)
от т.	до т.			
1	2	3	4	5
69	68	0.23	-	-
68	67	3.93	-	-
67	230	4.15	-	-
230	231	3.86	-	-
231	232	3.99	-	-
232	233	4.04	-	-
233	234	3.79	-	-
234	235	3.97	-	-
227	228	4.86	-	-
н103У	н102У	3.96	-	-
<b>3. Сведения о характеристиках уточняемого земельного участка с кадастровым номером 53:23:7400903:1 :</b>				
№ п/п	Наименование характеристики		Значение характеристики	
1	2		3	
1.	Адрес земельного участка		-	
1.1.	Сведения о местоположении земельного участка (при отсутствии адреса) в структурированном в соответствии с федеральной информационной адресной системой виде		-	
1.2.	Дополнительные сведения о местоположении земельного участка		-	
2.	Площадь земельного участка ± величина погрешности определения (вычисления) площади ( $P \pm \Delta P$ ), м <sup>2</sup>		3842 +/- 22	
3.	Формула, примененная для расчета предельной допустимой погрешности определения площади земельного участка, с подставленными значениями и итоговые (вычисленные) значения ( $\Delta P$ ), м <sup>2</sup>		$\Delta P = 3.5 * M_t * \sqrt{P} = 3.5 * 0,1 * \sqrt{3842} = 22$	
4.	Площадь земельного участка согласно сведениям Единого государственного реестра недвижимости (Ркад), м <sup>2</sup>		-	
5.	Оценка расхождения Р и Ркад ( $P - P_{кад}$ ), м <sup>2</sup>		-	
6.	Предельные минимальный и максимальный размеры земельного участка (Рмин и Рмакс), м <sup>2</sup>		-	
7.	Кадастровый номер или иной государственный учетный номер (инвентарный) объекта недвижимости, расположенного на земельном участке		53:23:0000000:16657	
8.	Вид (виды) разрешенного использования		-	
8.1.	Дополнительные сведения об использовании земельного участка		-	
9.	Сведения о земельных участках (землях общего пользования, территории общего пользования), посредством которых обеспечивается доступ		Земли общего пользования	
10.	Иные сведения		-	
<b>4. Пояснения к сведениям об уточняемом земельном участке с кадастровым номером 53:23:7400903:1 :</b>				
1.	-			

**Описание местоположения зданий, сооружений,  
объектов незавершенного строительства на земельном участке**

**1. Сведения о характерных точках контура объекта недвижимости  
с кадастровым номером : 53:23:7400903:245 :**

Система координат МСК-53, зона 2

Зона № 2

Обозначение характерных точек контура	Содержатся в Едином государственном реестре недвижимости			Определены в ходе выполнения комплексных кадастровых работ			Метод опреде ления коор динат	Формулы, примененные для расчета средней квадратической погрешности определения координат характерных точек (Mt), м, с подставленными в такие формулы значениями и итоговые (вычисленные) значения Mt, м
	Координаты, м		Ради ус, м	Координаты, м		Ради ус, м		
	X	Y	R	X	Y	R		
1	2	3	4	5	6	7	8	9
н10	-	-	-	581648.27	2181673.6 5	-	Метод спутниковых геодезически х измерений (определени й)	0.10
н20	-	-	-	581648.60	2181673.8 1	-	Метод спутниковых геодезически х измерений (определени й)	0.10
н30	-	-	-	581652.08	2181675.4 6	-	Метод спутниковых геодезически х измерений (определени й)	0.10
н40	-	-	-	581652.23	2181675.5 2	-	Метод спутниковых геодезически х измерений (определени й)	0.10
189	-	-	-	581652.18	2181675.6 4	-	Метод спутниковых геодезически х измерений (определени й)	0.10
188	-	-	-	581649.67	2181681.1 1	-	Метод спутниковых геодезически х измерений (определени й)	0.10
н50	-	-	-	581645.62	2181679.2 3	-	Метод спутниковых геодезически х измерений (определени й)	0.10
н10	-	-	-	581648.27	2181673.6 5	-	Метод спутниковых геодезически х измерений (определени й)	0.10

**2. Сведения о характеристиках объекта недвижимости с кадастровым номером : 53:23:7400903:245 :**

<b>№ п/п</b>	<b>Наименование характеристики</b>	<b>Значение характеристики</b>
<b>1</b>	<b>2</b>	<b>3</b>
1.	Вид объекта недвижимости	здание
2.	Ранее присвоенный государственный учетный номер (инвентарный) здания, сооружения, объекта незавершенного строительства	-
3.	Кадастровый номер земельного участка (земельных участков), в границах которого (которых) расположены здание, сооружение, объект незавершенного строительства	53:23:7400903:2
4.	Уникальный учетный номер кадастрового квартала, в границах которого расположены здание, сооружение, объект незавершенного строительства	53:23:7400902, 53:23:7400903
5.	Адрес здания, сооружения, объекта незавершенного строительства	Российская Федерация, Новгородская область, город Великий Новгород, территория ГЭК Деревяницкий, городской округ Великий Новгород, гараж 1
5.1.	Сведения о местоположении здания, сооружения, объекта незавершенного строительства (при отсутствии адреса) в структурированном в соответствии с федеральной информационной адресной системой виде	-
5.2.	Дополнительные сведения о местоположении	-
6.	Иные сведения	-

**3. Пояснения к сведениям об объекте недвижимости с кадастровым номером 53:23:7400903:245 :**

1.	-
----	---



**Описание местоположения зданий, сооружений,  
объектов незавершенного строительства на земельном участке**

**1. Сведения о характерных точках контура объекта недвижимости  
с кадастровым номером : 53:23:7400903:244 :**

Система координат МСК-53, зона 2

Зона № 2

Обозначение характерных точек контура	Содержатся в Едином государственном реестре недвижимости			Определены в ходе выполнения комплексных кадастровых работ			Метод опреде ления коор динат	Формулы, примененные для расчета средней квадратической погрешности определения координат характерных точек (Mt), м, с подставленными в такие формулы значениями и итоговые (вычисленные) значения Mt, м
	Координаты, м		Ради ус, м	Координаты, м		Ради ус, м		
	X	Y	R	X	Y	R		
1	2	3	4	5	6	7	8	9
н6О	-	-	-	581644.56	2181671.9 0	-	Метод спутниковых геодезически х измерений (определени й)	0.10
н7О	-	-	-	581645.02	2181672.1 2	-	Метод спутниковых геодезически х измерений (определени й)	0.10
н1О	-	-	-	581648.27	2181673.6 5	-	Метод спутниковых геодезически х измерений (определени й)	0.10
н5О	-	-	-	581645.62	2181679.2 3	-	Метод спутниковых геодезически х измерений (определени й)	0.10
187	-	-	-	581645.46	2181679.1 5	-	Метод спутниковых геодезически х измерений (определени й)	0.10
н8О	-	-	-	581641.93	2181677.4 6	-	Метод спутниковых геодезически х измерений (определени й)	0.10
н6О	-	-	-	581644.56	2181671.9 0	-	Метод спутниковых геодезически х измерений (определени й)	0.10

**2. Сведения о характеристиках объекта недвижимости с кадастровым номером : 53:23:7400903:244 :**

<b>№ п/п</b>	<b>Наименование характеристики</b>	<b>Значение характеристики</b>
<b>1</b>	<b>2</b>	<b>3</b>
1.	Вид объекта недвижимости	здание
2.	Ранее присвоенный государственный учетный номер (инвентарный) здания, сооружения, объекта незавершенного строительства	-
3.	Кадастровый номер земельного участка (земельных участков), в границах которого (которых) расположены здание, сооружение, объект незавершенного строительства	53:23:7400903:3
4.	Уникальный учетный номер кадастрового квартала, в границах которого расположены здание, сооружение, объект незавершенного строительства	53:23:7400903
5.	Адрес здания, сооружения, объекта незавершенного строительства	Российская Федерация, Новгородская область, город Великий Новгород, территория ГЭК Деревяницкий, городской округ Великий Новгород, гараж 2
5.1.	Сведения о местоположении здания, сооружения, объекта незавершенного строительства (при отсутствии адреса) в структурированном в соответствии с федеральной информационной адресной системой виде	-
5.2.	Дополнительные сведения о местоположении	-
6.	Иные сведения	-

**3. Пояснения к сведениям об объекте недвижимости с кадастровым номером 53:23:7400903:244 :**

1.	-

**Описание местоположения зданий, сооружений,  
объектов незавершенного строительства на земельном участке**

**1. Сведения о характерных точках контура объекта недвижимости  
с кадастровым номером : 53:23:7400903:179 :**

Система координат МСК-53, зона 2

Зона № 2

Обозначение характерных точек контура	Содержатся в Едином государственном реестре недвижимости			Определены в ходе выполнения комплексных кадастровых работ			Метод опреде ления коор динат	Формулы, примененные для расчета средней квадратической погрешности определения координат характерных точек (Mt), м, с подставленными в такие формулы значениями и итоговые (вычисленные) значения Mt, м
	Координаты, м		Ради ус, м	Координаты, м		Ради ус, м		
	X	Y	R	X	Y	R		
1	2	3	4	5	6	7	8	9
н90	-	-	-	581640.90	2181670.17	-	Метод спутниковых геодезических измерений (определений)	0.10
н100	-	-	-	581641.34	2181670.38	-	Метод спутниковых геодезических измерений (определений)	0.10
н60	-	-	-	581644.56	2181671.90	-	Метод спутниковых геодезических измерений (определений)	0.10
н80	-	-	-	581641.93	2181677.46	-	Метод спутниковых геодезических измерений (определений)	0.10
186	-	-	-	581641.69	2181677.35	-	Метод спутниковых геодезических измерений (определений)	0.10
н110	-	-	-	581638.27	2181675.74	-	Метод спутниковых геодезических измерений (определений)	0.10
н90	-	-	-	581640.90	2181670.17	-	Метод спутниковых геодезических измерений (определений)	0.10

**2. Сведения о характеристиках объекта недвижимости с кадастровым номером : 53:23:7400903:179 :**

<b>№ п/п</b>	<b>Наименование характеристики</b>	<b>Значение характеристики</b>
<b>1</b>	<b>2</b>	<b>3</b>
1.	Вид объекта недвижимости	здание
2.	Ранее присвоенный государственный учетный номер (инвентарный) здания, сооружения, объекта незавершенного строительства	-
3.	Кадастровый номер земельного участка (земельных участков), в границах которого (которых) расположены здание, сооружение, объект незавершенного строительства	53:23:7400903:4
4.	Уникальный учетный номер кадастрового квартала, в границах которого расположены здание, сооружение, объект незавершенного строительства	53:23:7400903
5.	Адрес здания, сооружения, объекта незавершенного строительства	Российская Федерация, Новгородская область, город Великий Новгород, территория ГЭК Деревяницкий, городской округ Великий Новгород, гараж 3
5.1.	Сведения о местоположении здания, сооружения, объекта незавершенного строительства (при отсутствии адреса) в структурированном в соответствии с федеральной информационной адресной системой виде	-
5.2.	Дополнительные сведения о местоположении	-
6.	Иные сведения	-

**3. Пояснения к сведениям об объекте недвижимости с кадастровым номером 53:23:7400903:179 :**

1.	-
----	---

**Описание местоположения зданий, сооружений,  
объектов незавершенного строительства на земельном участке**

**1. Сведения о характерных точках контура объекта недвижимости  
с кадастровым номером : 53:23:7400903:243 :**

Система координат МСК-53, зона 2

Зона № 2

Обозначение характерных точек контура	Содержатся в Едином государственном реестре недвижимости			Определены в ходе выполнения комплексных кадастровых работ			Метод опреде ления коор динат	Формулы, примененные для расчета средней квадратической погрешности определения координат характерных точек (Mt), м, с подставленными в такие формулы значениями и итоговые (вычисленные) значения Mt, м
	Координаты, м		Ради ус, м	Координаты, м		Ради ус, м		
	X	Y	R	X	Y	R		
1	2	3	4	5	6	7	8	9
н120	-	-	-	581637.30	2181668.4 7	-	Метод спутниковых геодезически х измерений (определени й)	0.10
н130	-	-	-	581637.66	2181668.6 4	-	Метод спутниковых геодезически х измерений (определени й)	0.10
н90	-	-	-	581640.90	2181670.1 7	-	Метод спутниковых геодезически х измерений (определени й)	0.10
н110	-	-	-	581638.27	2181675.7 4	-	Метод спутниковых геодезически х измерений (определени й)	0.10
185	-	-	-	581638.06	2181675.6 4	-	Метод спутниковых геодезически х измерений (определени й)	0.10
н140	-	-	-	581634.66	2181674.0 4	-	Метод спутниковых геодезически х измерений (определени й)	0.10
н120	-	-	-	581637.30	2181668.4 7	-	Метод спутниковых геодезически х измерений (определени й)	0.10

**2. Сведения о характеристиках объекта недвижимости с кадастровым номером : 53:23:7400903:243 :**

<b>№ п/п</b>	<b>Наименование характеристики</b>	<b>Значение характеристики</b>
<b>1</b>	<b>2</b>	<b>3</b>
1.	Вид объекта недвижимости	здание
2.	Ранее присвоенный государственный учетный номер (инвентарный) здания, сооружения, объекта незавершенного строительства	-
3.	Кадастровый номер земельного участка (земельных участков), в границах которого (которых) расположены здание, сооружение, объект незавершенного строительства	53:23:7400903:5
4.	Уникальный учетный номер кадастрового квартала, в границах которого расположены здание, сооружение, объект незавершенного строительства	53:23:7400903
5.	Адрес здания, сооружения, объекта незавершенного строительства	Российская Федерация, Новгородская область, город Великий Новгород, территория ГЭК Деревяницкий, городской округ Великий Новгород, гараж 4
5.1.	Сведения о местоположении здания, сооружения, объекта незавершенного строительства (при отсутствии адреса) в структурированном в соответствии с федеральной информационной адресной системой виде	-
5.2.	Дополнительные сведения о местоположении	-
6.	Иные сведения	-

**3. Пояснения к сведениям об объекте недвижимости с кадастровым номером 53:23:7400903:243 :**

1.	-

**Описание местоположения зданий, сооружений,  
объектов незавершенного строительства на земельном участке**

**1. Сведения о характерных точках контура объекта недвижимости  
с кадастровым номером : 53:23:7400903:410 :**

Система координат МСК-53, зона 2

Зона № 2

Обозначение характерных точек контура	Содержатся в Едином государственном реестре недвижимости			Определены в ходе выполнения комплексных кадастровых работ			Метод опреде ления коор динат	Формулы, примененные для расчета средней квадратической погрешности определения координат характерных точек (Mt), м, с подставленными в такие формулы значениями и итоговые (вычисленные) значения Mt, м
	Координаты, м		Ради ус, м	Координаты, м		Ради ус, м		
	X	Y	R	X	Y	R		
1	2	3	4	5	6	7	8	9
1	-	-	-	581633.68	2181666.7 5	-	Метод спутниковых геодезически х измерений (определени й)	0.10
2	-	-	-	581633.98	2181666.8 9	-	Метод спутниковых геодезически х измерений (определени й)	0.10
н120	-	-	-	581637.30	2181668.4 7	-	Метод спутниковых геодезически х измерений (определени й)	0.10
н140	-	-	-	581634.66	2181674.0 4	-	Метод спутниковых геодезически х измерений (определени й)	0.10
184	-	-	-	581634.42	2181673.9 3	-	Метод спутниковых геодезически х измерений (определени й)	0.10
н150	-	-	-	581631.04	2181672.3 3	-	Метод спутниковых геодезически х измерений (определени й)	0.10
1	-	-	-	581633.68	2181666.7 5	-	Метод спутниковых геодезически х измерений (определени й)	0.10

**2. Сведения о характеристиках объекта недвижимости с кадастровым номером : 53:23:7400903:410 :**

<b>№ п/п</b>	<b>Наименование характеристики</b>	<b>Значение характеристики</b>
<b>1</b>	<b>2</b>	<b>3</b>
1.	Вид объекта недвижимости	здание
2.	Ранее присвоенный государственный учетный номер (инвентарный) здания, сооружения, объекта незавершенного строительства	-
3.	Кадастровый номер земельного участка (земельных участков), в границах которого (которых) расположены здание, сооружение, объект незавершенного строительства	53:23:7400903:427
4.	Уникальный учетный номер кадастрового квартала, в границах которого расположены здание, сооружение, объект незавершенного строительства	53:23:7400903
5.	Адрес здания, сооружения, объекта незавершенного строительства	Российская Федерация, Новгородская область, город Великий Новгород, территория ГЭК Деревяницкий, городской округ Великий Новгород, гараж 5
5.1.	Сведения о местоположении здания, сооружения, объекта незавершенного строительства (при отсутствии адреса) в структурированном в соответствии с федеральной информационной адресной системой виде	-
5.2.	Дополнительные сведения о местоположении	-
6.	Иные сведения	-

**3. Пояснения к сведениям об объекте недвижимости с кадастровым номером 53:23:7400903:410 :**

1.	-



**Описание местоположения зданий, сооружений,  
объектов незавершенного строительства на земельном участке**

**1. Сведения о характерных точках контура объекта недвижимости  
с кадастровым номером : 53:23:7400903:170 :**

Система координат МСК-53, зона 2

Зона № 2

Обозначение характерных точек контура	Содержатся в Едином государственном реестре недвижимости			Определены в ходе выполнения комплексных кадастровых работ			Метод опреде ления коор динат	Формулы, примененные для расчета средней квадратической погрешности определения координат характерных точек (Mt), м, с подставленными в такие формулы значениями и итоговые (вычисленные) значения Mt, м
	Координаты, м		Ради ус, м	Координаты, м		Ради ус, м		
	X	Y	R	X	Y	R		
1	2	3	4	5	6	7	8	9
н160	-	-	-	581630.05	2181665.0 3	-	Метод спутниковых геодезически х измерений (определени й)	0.10
н170	-	-	-	581630.30	2181665.1 5	-	Метод спутниковых геодезически х измерений (определени й)	0.10
1	-	-	-	581633.68	2181666.7 5	-	Метод спутниковых геодезически х измерений (определени й)	0.10
н150	-	-	-	581631.04	2181672.3 3	-	Метод спутниковых геодезически х измерений (определени й)	0.10
183	-	-	-	581630.91	2181672.2 7	-	Метод спутниковых геодезически х измерений (определени й)	0.10
н180	-	-	-	581627.41	2181670.6 2	-	Метод спутниковых геодезически х измерений (определени й)	0.10
н160	-	-	-	581630.05	2181665.0 3	-	Метод спутниковых геодезически х измерений (определени й)	0.10

**2. Сведения о характеристиках объекта недвижимости с кадастровым номером : 53:23:7400903:170 :**

<b>№ п/п</b>	<b>Наименование характеристики</b>	<b>Значение характеристики</b>
<b>1</b>	<b>2</b>	<b>3</b>
1.	Вид объекта недвижимости	здание
2.	Ранее присвоенный государственный учетный номер (инвентарный) здания, сооружения, объекта незавершенного строительства	-
3.	Кадастровый номер земельного участка (земельных участков), в границах которого (которых) расположены здание, сооружение, объект незавершенного строительства	53:23:7400903:7
4.	Уникальный учетный номер кадастрового квартала, в границах которого расположены здание, сооружение, объект незавершенного строительства	53:23:7400903
5.	Адрес здания, сооружения, объекта незавершенного строительства	Российская Федерация, Новгородская область, город Великий Новгород, территория ГЭК Деревяницкий, городской округ Великий Новгород, гараж 6
5.1.	Сведения о местоположении здания, сооружения, объекта незавершенного строительства (при отсутствии адреса) в структурированном в соответствии с федеральной информационной адресной системой виде	-
5.2.	Дополнительные сведения о местоположении	-
6.	Иные сведения	-

**3. Пояснения к сведениям об объекте недвижимости с кадастровым номером 53:23:7400903:170 :**

1.	-

## Описание местоположения зданий, сооружений, объектов незавершенного строительства на земельном участке

**1. Сведения о характерных точках контура объекта недвижимости с кадастровым номером : 53:23:7400903:181 :**

Система координат МСК-53, зона 2

Зона № 2

Обозначение характерных точек контура	Содержатся в Едином государственном реестре недвижимости			Определены в ходе выполнения комплексных кадастровых работ			Метод определения координат	Формулы, примененные для расчета средней квадратической погрешности определения координат характерных точек (Mt), м, с подставленными в такие формулы значениями и итоговые (вычисленные) значения Mt, м
	Координаты, м		Радиус, м	Координаты, м		Радиус, м		
	X	Y	R	X	Y	R		
1	2	3	4	5	6	7	8	9
н190	-	-	-	581626.62	2181663.41	-	Метод спутниковых геодезических измерений (определений)	0.10
н160	-	-	-	581630.05	2181665.03	-	Метод спутниковых геодезических измерений (определений)	0.10
н180	-	-	-	581627.41	2181670.62	-	Метод спутниковых геодезических измерений (определений)	0.10
182	-	-	-	581627.27	2181670.55	-	Метод спутниковых геодезических измерений (определений)	0.10
н200	-	-	-	581623.96	2181669.00	-	Метод спутниковых геодезических измерений (определений)	0.10
н190	-	-	-	581626.62	2181663.41	-	Метод спутниковых геодезических измерений (определений)	0.10

**2. Сведения о характеристиках объекта недвижимости с кадастровым номером : 53:23:7400903:181 :**

№ п/п	Наименование характеристики	Значение характеристики
1	2	3
1.	Вид объекта недвижимости	здание
2.	Ранее присвоенный государственный учетный номер (инвентарный) здания, сооружения, объекта незавершенного строительства	-

**2. Сведения о характеристиках объекта недвижимости с кадастровым номером : 53:23:7400903:181 :**

<b>№ п/п</b>	<b>Наименование характеристики</b>	<b>Значение характеристики</b>
<b>1</b>	<b>2</b>	<b>3</b>
3.	Кадастровый номер земельного участка (земельных участков), в границах которого (которых) расположены здание, сооружение, объект незавершенного строительства	53:23:7400903:8
4.	Уникальный учетный номер кадастрового квартала, в границах которого расположены здание, сооружение, объект незавершенного строительства	53:23:7400903
5.	Адрес здания, сооружения, объекта незавершенного строительства	Российская Федерация, Новгородская область, город Великий Новгород, территория Гэк Деревяницкий, городской округ Великий Новгород, гараж 7
5.1.	Сведения о местоположении здания, сооружения, объекта незавершенного строительства (при отсутствии адреса) в структурированном в соответствии с федеральной информационной адресной системой виде	-
5.2.	Дополнительные сведения о местоположении	-
6.	Иные сведения	-

**3. Пояснения к сведениям об объекте недвижимости с кадастровым номером 53:23:7400903:181 :**

1.	-
----	---

## Описание местоположения зданий, сооружений, объектов незавершенного строительства на земельном участке

**1. Сведения о характерных точках контура объекта недвижимости с кадастровым номером : 53:23:7400903:190 :**

Система координат МСК-53, зона 2

Зона № 2

Обозначение характерных точек контура	Содержатся в Едином государственном реестре недвижимости			Определены в ходе выполнения комплексных кадастровых работ			Метод определения координат	Формулы, примененные для расчета средней квадратической погрешности определения координат характерных точек (Mt), м, с подставленными в такие формулы значениями и итоговые (вычисленные) значения Mt, м
	Координаты, м		Радиус, м	Координаты, м		Радиус, м		
	X	Y	R	X	Y	R		
1	2	3	4	5	6	7	8	9
н210	-	-	-	581622.95	2181661.67	-	Метод спутниковых геодезических измерений (определений)	0.10
н190	-	-	-	581626.62	2181663.41	-	Метод спутниковых геодезических измерений (определений)	0.10
н200	-	-	-	581623.96	2181669.00	-	Метод спутниковых геодезических измерений (определений)	0.10
181	-	-	-	581623.64	2181668.85	-	Метод спутниковых геодезических измерений (определений)	0.10
н220	-	-	-	581620.21	2181667.25	-	Метод спутниковых геодезических измерений (определений)	0.10
н210	-	-	-	581622.95	2181661.67	-	Метод спутниковых геодезических измерений (определений)	0.10

**2. Сведения о характеристиках объекта недвижимости с кадастровым номером : 53:23:7400903:190 :**

№ п/п	Наименование характеристики	Значение характеристики
1	2	3
1.	Вид объекта недвижимости	здание
2.	Ранее присвоенный государственный учетный номер (инвентарный) здания, сооружения, объекта незавершенного строительства	-

**2. Сведения о характеристиках объекта недвижимости с кадастровым номером : 53:23:7400903:190 :**

<b>№ п/п</b>	<b>Наименование характеристики</b>	<b>Значение характеристики</b>
<b>1</b>	<b>2</b>	<b>3</b>
3.	Кадастровый номер земельного участка (земельных участков), в границах которого (которых) расположены здание, сооружение, объект незавершенного строительства	53:23:7400903:9
4.	Уникальный учетный номер кадастрового квартала, в границах которого расположены здание, сооружение, объект незавершенного строительства	53:23:7400903
5.	Адрес здания, сооружения, объекта незавершенного строительства	Российская Федерация, Новгородская область, город Великий Новгород, территория Гэк Деревяницкий, городской округ Великий Новгород, гараж 8
5.1.	Сведения о местоположении здания, сооружения, объекта незавершенного строительства (при отсутствии адреса) в структурированном в соответствии с федеральной информационной адресной системой виде	-
5.2.	Дополнительные сведения о местоположении	-
6.	Иные сведения	-

**3. Пояснения к сведениям об объекте недвижимости с кадастровым номером 53:23:7400903:190 :**

1.	-
----	---

## Описание местоположения зданий, сооружений, объектов незавершенного строительства на земельном участке

**1. Сведения о характерных точках контура объекта недвижимости  
с кадастровым номером : 53:23:7400903:242 :**

Система координат МСК-53, зона 2

Зона № 2

Обозначение характерных точек контура	Содержатся в Едином государственном реестре недвижимости			Определены в ходе выполнения комплексных кадастровых работ			Метод опреде ления коор динат	Формулы, примененные для расчета средней квадратической погрешности определения координат характерных точек (Mt), м, с подставленными в такие формулы значениями и итоговые (вычисленные) значения Mt, м
	Координаты, м		Ради ус, м	Координаты, м		Ради ус, м		
	X	Y	R	X	Y	R		
1	2	3	4	5	6	7	8	9
н23О	-	-	-	581619.27	2181659.9 3	-	Метод спутниковых геодезически х измерений (определени й)	0.10
н21О	-	-	-	581622.95	2181661.6 7	-	Метод спутниковых геодезически х измерений (определени й)	0.10
н22О	-	-	-	581620.21	2181667.2 5	-	Метод спутниковых геодезически х измерений (определени й)	0.10
180	-	-	-	581619.92	2181667.1 1	-	Метод спутниковых геодезически х измерений (определени й)	0.10
н24О	-	-	-	581616.58	2181665.5 3	-	Метод спутниковых геодезически х измерений (определени й)	0.10
н23О	-	-	-	581619.27	2181659.9 3	-	Метод спутниковых геодезически х измерений (определени й)	0.10

**2. Сведения о характеристиках объекта недвижимости  
с кадастровым номером : 53:23:7400903:242 :**

№ п/п	Наименование характеристики	Значение характеристики
1	2	3
1.	Вид объекта недвижимости	здание
2.	Ранее присвоенный государственный учетный номер (инвентарный) здания, сооружения, объекта незавершенного строительства	-

**2. Сведения о характеристиках объекта недвижимости с кадастровым номером : 53:23:7400903:242 :**

<b>№ п/п</b>	<b>Наименование характеристики</b>	<b>Значение характеристики</b>
<b>1</b>	<b>2</b>	<b>3</b>
3.	Кадастровый номер земельного участка (земельных участков), в границах которого (которых) расположены здание, сооружение, объект незавершенного строительства	53:23:7400903:10
4.	Уникальный учетный номер кадастрового квартала, в границах которого расположены здание, сооружение, объект незавершенного строительства	53:23:7400903
5.	Адрес здания, сооружения, объекта незавершенного строительства	Российская Федерация, Новгородская область, город Великий Новгород, территория Гэк Деревяницкий, городской округ Великий Новгород, гараж 9
5.1.	Сведения о местоположении здания, сооружения, объекта незавершенного строительства (при отсутствии адреса) в структурированном в соответствии с федеральной информационной адресной системой виде	-
5.2.	Дополнительные сведения о местоположении	-
6.	Иные сведения	-

**3. Пояснения к сведениям об объекте недвижимости с кадастровым номером 53:23:7400903:242 :**

1.	-
----	---



## Описание местоположения зданий, сооружений, объектов незавершенного строительства на земельном участке

**1. Сведения о характерных точках контура объекта недвижимости с кадастровым номером : 53:23:7400903:188 :**

Система координат МСК-53, зона 2

Зона № 2

Обозначение характерных точек контура	Содержатся в Едином государственном реестре недвижимости			Определены в ходе выполнения комплексных кадастровых работ			Метод определения координат	Формулы, примененные для расчета средней квадратической погрешности определения координат характерных точек (Mt), м, с подставленными в такие формулы значениями и итоговые (вычисленные) значения Mt, м
	Координаты, м		Радиус, м	Координаты, м		Радиус, м		
	X	Y	R	X	Y	R		
1	2	3	4	5	6	7	8	9
н250	-	-	-	581615.59	2181658.19	-	Метод спутниковых геодезических измерений (определений)	0.10
н230	-	-	-	581619.27	2181659.93	-	Метод спутниковых геодезических измерений (определений)	0.10
н240	-	-	-	581616.58	2181665.53	-	Метод спутниковых геодезических измерений (определений)	0.10
179	-	-	-	581616.35	2181665.42	-	Метод спутниковых геодезических измерений (определений)	0.10
н260	-	-	-	581613.01	2181663.84	-	Метод спутниковых геодезических измерений (определений)	0.10
н250	-	-	-	581615.59	2181658.19	-	Метод спутниковых геодезических измерений (определений)	0.10

**2. Сведения о характеристиках объекта недвижимости с кадастровым номером : 53:23:7400903:188 :**

№ п/п	Наименование характеристики	Значение характеристики
1	2	3
1.	Вид объекта недвижимости	здание
2.	Ранее присвоенный государственный учетный номер (инвентарный) здания, сооружения, объекта незавершенного строительства	-

**2. Сведения о характеристиках объекта недвижимости с кадастровым номером : 53:23:7400903:188 :**

<b>№ п/п</b>	<b>Наименование характеристики</b>	<b>Значение характеристики</b>
<b>1</b>	<b>2</b>	<b>3</b>
3.	Кадастровый номер земельного участка (земельных участков), в границах которого (которых) расположены здание, сооружение, объект незавершенного строительства	53:23:7400903:11
4.	Уникальный учетный номер кадастрового квартала, в границах которого расположены здание, сооружение, объект незавершенного строительства	53:23:7400903
5.	Адрес здания, сооружения, объекта незавершенного строительства	Российская Федерация, Новгородская область, город Великий Новгород, территория Гэк Деревяницкий, городской округ Великий Новгород, гараж 10
5.1.	Сведения о местоположении здания, сооружения, объекта незавершенного строительства (при отсутствии адреса) в структурированном в соответствии с федеральной информационной адресной системой виде	-
5.2.	Дополнительные сведения о местоположении	-
6.	Иные сведения	-

**3. Пояснения к сведениям об объекте недвижимости с кадастровым номером 53:23:7400903:188 :**

1.	-
----	---

## Описание местоположения зданий, сооружений, объектов незавершенного строительства на земельном участке

**1. Сведения о характерных точках контура объекта недвижимости с кадастровым номером : 53:23:7400903:241 :**

Система координат МСК-53, зона 2

Зона № 2

Обозначение характерных точек контура	Содержатся в Едином государственном реестре недвижимости			Определены в ходе выполнения комплексных кадастровых работ			Метод определения координат	Формулы, примененные для расчета средней квадратической погрешности определения координат характерных точек (Mt), м, с подставленными в такие формулы значениями и итоговые (вычисленные) значения Mt, м
	Координаты, м		Радиус, м	Координаты, м		Радиус, м		
	X	Y	R	X	Y	R		
1	2	3	4	5	6	7	8	9
н270	-	-	-	581611.91	2181656.45	-	Метод спутниковых геодезических измерений (определений)	0.10
н250	-	-	-	581615.59	2181658.19	-	Метод спутниковых геодезических измерений (определений)	0.10
н260	-	-	-	581613.01	2181663.84	-	Метод спутниковых геодезических измерений (определений)	0.10
178	-	-	-	581612.71	2181663.70	-	Метод спутниковых геодезических измерений (определений)	0.10
н280	-	-	-	581609.29	2181662.10	-	Метод спутниковых геодезических измерений (определений)	0.10
н270	-	-	-	581611.91	2181656.45	-	Метод спутниковых геодезических измерений (определений)	0.10

**2. Сведения о характеристиках объекта недвижимости с кадастровым номером : 53:23:7400903:241 :**

№ п/п	Наименование характеристики	Значение характеристики
1	2	3
1.	Вид объекта недвижимости	здание
2.	Ранее присвоенный государственный учетный номер (инвентарный) здания, сооружения, объекта незавершенного строительства	-

**2. Сведения о характеристиках объекта недвижимости с кадастровым номером : 53:23:7400903:241 :**

№ п/п	Наименование характеристики	Значение характеристики
1	2	3
3.	Кадастровый номер земельного участка (земельных участков), в границах которого (которых) расположены здание, сооружение, объект незавершенного строительства	53:23:7400903:12
4.	Уникальный учетный номер кадастрового квартала, в границах которого расположены здание, сооружение, объект незавершенного строительства	53:23:7400903
5.	Адрес здания, сооружения, объекта незавершенного строительства	Российская Федерация, Новгородская область, город Великий Новгород, территория Гэк Деревяницкий, городской округ Великий Новгород, гараж 11
5.1.	Сведения о местоположении здания, сооружения, объекта незавершенного строительства (при отсутствии адреса) в структурированном в соответствии с федеральной информационной адресной системой виде	-
5.2.	Дополнительные сведения о местоположении	-
6.	Иные сведения	-

**3. Пояснения к сведениям об объекте недвижимости с кадастровым номером 53:23:7400903:241 :**

1.	-
----	---

## Описание местоположения зданий, сооружений, объектов незавершенного строительства на земельном участке

**1. Сведения о характерных точках контура объекта недвижимости с кадастровым номером : 53:23:7400903:240 :**

Система координат МСК-53, зона 2

Зона № 2

Обозначение характерных точек контура	Содержатся в Едином государственном реестре недвижимости			Определены в ходе выполнения комплексных кадастровых работ			Метод определения координат	Формулы, примененные для расчета средней квадратической погрешности определения координат характерных точек (Mt), м, с подставленными в такие формулы значениями и итоговые (вычисленные) значения Mt, м
	Координаты, м		Радиус, м	Координаты, м		Радиус, м		
	X	Y	R	X	Y	R		
1	2	3	4	5	6	7	8	9
н290	-	-	-	581608.37	2181654.77	-	Метод спутниковых геодезических измерений (определений)	0.10
н270	-	-	-	581611.91	2181656.45	-	Метод спутниковых геодезических измерений (определений)	0.10
н280	-	-	-	581609.29	2181662.10	-	Метод спутниковых геодезических измерений (определений)	0.10
177	-	-	-	581609.19	2181662.05	-	Метод спутниковых геодезических измерений (определений)	0.10
н300	-	-	-	581605.71	2181660.38	-	Метод спутниковых геодезических измерений (определений)	0.10
н290	-	-	-	581608.37	2181654.77	-	Метод спутниковых геодезических измерений (определений)	0.10

**2. Сведения о характеристиках объекта недвижимости с кадастровым номером : 53:23:7400903:240 :**

№ п/п	Наименование характеристики	Значение характеристики
1	2	3
1.	Вид объекта недвижимости	здание
2.	Ранее присвоенный государственный учетный номер (инвентарный) здания, сооружения, объекта незавершенного строительства	-

**2. Сведения о характеристиках объекта недвижимости с кадастровым номером : 53:23:7400903:240 :**

<b>№ п/п</b>	<b>Наименование характеристики</b>	<b>Значение характеристики</b>
<b>1</b>	<b>2</b>	<b>3</b>
3.	Кадастровый номер земельного участка (земельных участков), в границах которого (которых) расположены здание, сооружение, объект незавершенного строительства	53:23:7400903:13
4.	Уникальный учетный номер кадастрового квартала, в границах которого расположены здание, сооружение, объект незавершенного строительства	53:23:7400903
5.	Адрес здания, сооружения, объекта незавершенного строительства	Российская Федерация, Новгородская область, город Великий Новгород, территория Гэк Деревяницкий, городской округ Великий Новгород, гараж 12
5.1.	Сведения о местоположении здания, сооружения, объекта незавершенного строительства (при отсутствии адреса) в структурированном в соответствии с федеральной информационной адресной системой виде	-
5.2.	Дополнительные сведения о местоположении	-
6.	Иные сведения	-

**3. Пояснения к сведениям об объекте недвижимости с кадастровым номером 53:23:7400903:240 :**

1.	-
----	---

**Описание местоположения зданий, сооружений,  
объектов незавершенного строительства на земельном участке**

**1. Сведения о характерных точках контура объекта недвижимости  
с кадастровым номером : 53:23:7400903:247 :**

Система координат МСК-53, зона 2

Зона № 2

Обозначение характерных точек контура	Содержатся в Едином государственном реестре недвижимости			Определены в ходе выполнения комплексных кадастровых работ			Метод опреде ления коор динат	Формулы, примененные для расчета средней квадратической погрешности определения координат характерных точек (Mt), м, с подставленными в такие формулы значениями и итоговые (вычисленные) значения Mt, м
	Координаты, м		Ради ус, м	Координаты, м		Ради ус, м		
	X	Y	R	X	Y	R		
1	2	3	4	5	6	7	8	9
н310	-	-	-	581604.75	2181653.06	-	Метод спутниковых геодезических измерений (определений)	0.10
н320	-	-	-	581608.23	2181654.71	-	Метод спутниковых геодезических измерений (определений)	0.10
н290	-	-	-	581608.37	2181654.77	-	Метод спутниковых геодезических измерений (определений)	0.10
н300	-	-	-	581605.71	2181660.38	-	Метод спутниковых геодезических измерений (определений)	0.10
176	-	-	-	581605.49	2181660.27	-	Метод спутниковых геодезических измерений (определений)	0.10
н330	-	-	-	581602.07	2181658.71	-	Метод спутниковых геодезических измерений (определений)	0.10
н310	-	-	-	581604.75	2181653.06	-	Метод спутниковых геодезических измерений (определений)	0.10

**2. Сведения о характеристиках объекта недвижимости с кадастровым номером : 53:23:7400903:247 :**

<b>№ п/п</b>	<b>Наименование характеристики</b>	<b>Значение характеристики</b>
<b>1</b>	<b>2</b>	<b>3</b>
1.	Вид объекта недвижимости	здание
2.	Ранее присвоенный государственный учетный номер (инвентарный) здания, сооружения, объекта незавершенного строительства	-
3.	Кадастровый номер земельного участка (земельных участков), в границах которого (которых) расположены здание, сооружение, объект незавершенного строительства	53:23:7400903:14
4.	Уникальный учетный номер кадастрового квартала, в границах которого расположены здание, сооружение, объект незавершенного строительства	53:23:7400903
5.	Адрес здания, сооружения, объекта незавершенного строительства	Российская Федерация, Новгородская область, город Великий Новгород, территория ГЭК Деревяницкий, городской округ Великий Новгород, гараж 13
5.1.	Сведения о местоположении здания, сооружения, объекта незавершенного строительства (при отсутствии адреса) в структурированном в соответствии с федеральной информационной адресной системой виде	-
5.2.	Дополнительные сведения о местоположении	-
6.	Иные сведения	-

**3. Пояснения к сведениям об объекте недвижимости с кадастровым номером 53:23:7400903:247 :**

1.	-
----	---



**Описание местоположения зданий, сооружений,  
объектов незавершенного строительства на земельном участке**

**1. Сведения о характерных точках контура объекта недвижимости  
с кадастровым номером : 53:23:7400903:239 :**

Система координат МСК-53, зона 2

Зона № 2

Обозначение характерных точек контура	Содержатся в Едином государственном реестре недвижимости			Определены в ходе выполнения комплексных кадастровых работ			Метод опреде ления коор динат	Формулы, примененные для расчета средней квадратической погрешности определения координат характерных точек (Mt), м, с подставленными в такие формулы значениями и итоговые (вычисленные) значения Mt, м
	Координаты, м		Ради ус, м	Координаты, м		Ради ус, м		
	X	Y	R	X	Y	R		
1	2	3	4	5	6	7	8	9
н340	-	-	-	581601.04	2181651.3 0	-	Метод спутниковых геодезически х измерений (определени й)	0.10
н350	-	-	-	581604.55	2181652.9 7	-	Метод спутниковых геодезически х измерений (определени й)	0.10
н310	-	-	-	581604.75	2181653.0 6	-	Метод спутниковых геодезически х измерений (определени й)	0.10
н330	-	-	-	581602.07	2181658.7 1	-	Метод спутниковых геодезически х измерений (определени й)	0.10
175	-	-	-	581601.60	2181658.4 9	-	Метод спутниковых геодезически х измерений (определени й)	0.10
н360	-	-	-	581598.36	2181656.9 6	-	Метод спутниковых геодезически х измерений (определени й)	0.10
н340	-	-	-	581601.04	2181651.3 0	-	Метод спутниковых геодезически х измерений (определени й)	0.10

**2. Сведения о характеристиках объекта недвижимости с кадастровым номером : 53:23:7400903:239 :**

<b>№ п/п</b>	<b>Наименование характеристики</b>	<b>Значение характеристики</b>
<b>1</b>	<b>2</b>	<b>3</b>
1.	Вид объекта недвижимости	здание
2.	Ранее присвоенный государственный учетный номер (инвентарный) здания, сооружения, объекта незавершенного строительства	-
3.	Кадастровый номер земельного участка (земельных участков), в границах которого (которых) расположены здание, сооружение, объект незавершенного строительства	53:23:7400903:15
4.	Уникальный учетный номер кадастрового квартала, в границах которого расположены здание, сооружение, объект незавершенного строительства	53:23:7400903
5.	Адрес здания, сооружения, объекта незавершенного строительства	Российская Федерация, Новгородская область, город Великий Новгород, территория ГЭК Деревяницкий, городской округ Великий Новгород, гараж 14
5.1.	Сведения о местоположении здания, сооружения, объекта незавершенного строительства (при отсутствии адреса) в структурированном в соответствии с федеральной информационной адресной системой виде	-
5.2.	Дополнительные сведения о местоположении	-
6.	Иные сведения	-

**3. Пояснения к сведениям об объекте недвижимости с кадастровым номером 53:23:7400903:239 :**

1.	-

## Описание местоположения зданий, сооружений, объектов незавершенного строительства на земельном участке

**1. Сведения о характерных точках контура объекта недвижимости  
с кадастровым номером : 53:23:7400903:238 :**

Система координат МСК-53, зона 2

Зона № 2

Обозначение характерных точек контура	Содержатся в Едином государственном реестре недвижимости			Определены в ходе выполнения комплексных кадастровых работ			Метод опреде ления коор динат	Формулы, примененные для расчета средней квадратической погрешности определения координат характерных точек (Mt), м, с подставленными в такие формулы значениями и итоговые (вычисленные) значения Mt, м
	Координаты, м		Ради ус, м	Координаты, м		Ради ус, м		
	X	Y	R	X	Y	R		
1	2	3	4	5	6	7	8	9
н370	-	-	-	581597.58	2181649.6 6	-	Метод спутниковых геодезически х измерений (определени й)	0.10
н380	-	-	-	581600.87	2181651.2 2	-	Метод спутниковых геодезически х измерений (определени й)	0.10
н340	-	-	-	581601.04	2181651.3 0	-	Метод спутниковых геодезически х измерений (определени й)	0.10
н360	-	-	-	581598.36	2181656.9 6	-	Метод спутниковых геодезически х измерений (определени й)	0.10
174	-	-	-	581597.96	2181656.7 7	-	Метод спутниковых геодезически х измерений (определени й)	0.10
н390	-	-	-	581594.90	2181655.3 1	-	Метод спутниковых геодезически х измерений (определени й)	0.10
н370	-	-	-	581597.58	2181649.6 6	-	Метод спутниковых геодезически х измерений (определени й)	0.10

**2. Сведения о характеристиках объекта недвижимости с кадастровым номером : 53:23:7400903:238 :**

<b>№ п/п</b>	<b>Наименование характеристики</b>	<b>Значение характеристики</b>
<b>1</b>	<b>2</b>	<b>3</b>
1.	Вид объекта недвижимости	здание
2.	Ранее присвоенный государственный учетный номер (инвентарный) здания, сооружения, объекта незавершенного строительства	-
3.	Кадастровый номер земельного участка (земельных участков), в границах которого (которых) расположены здание, сооружение, объект незавершенного строительства	53:23:7400903:16
4.	Уникальный учетный номер кадастрового квартала, в границах которого расположены здание, сооружение, объект незавершенного строительства	53:23:7400903
5.	Адрес здания, сооружения, объекта незавершенного строительства	Российская Федерация, Новгородская область, город Великий Новгород, территория ГЭК Деревяницкий, городской округ Великий Новгород, гараж 15
5.1.	Сведения о местоположении здания, сооружения, объекта незавершенного строительства (при отсутствии адреса) в структурированном в соответствии с федеральной информационной адресной системой виде	-
5.2.	Дополнительные сведения о местоположении	-
6.	Иные сведения	-

**3. Пояснения к сведениям об объекте недвижимости с кадастровым номером 53:23:7400903:238 :**

1.	-
----	---

## Описание местоположения зданий, сооружений, объектов незавершенного строительства на земельном участке

**1. Сведения о характерных точках контура объекта недвижимости  
с кадастровым номером : 53:23:7400903:237 :**

Система координат МСК-53, зона 2

Зона № 2

Обозначение характерных точек контура	Содержатся в Едином государственном реестре недвижимости			Определены в ходе выполнения комплексных кадастровых работ			Метод опреде ления коор динат	Формулы, примененные для расчета средней квадратической погрешности определения координат характерных точек (Mt), м, с подставленными в такие формулы значениями и итоговые (вычисленные) значения Mt, м
	Координаты, м		Ради ус, м	Координаты, м		Ради ус, м		
	X	Y	R	X	Y	R		
1	2	3	4	5	6	7	8	9
5	-	-	-	581593.93	2181647.93	-	Метод спутниковых геодезических измерений (определений)	0.10
6	-	-	-	581597.19	2181649.48	-	Метод спутниковых геодезических измерений (определений)	0.10
н370	-	-	-	581597.58	2181649.66	-	Метод спутниковых геодезических измерений (определений)	0.10
н390	-	-	-	581594.90	2181655.31	-	Метод спутниковых геодезических измерений (определений)	0.10
8	-	-	-	581594.42	2181655.08	-	Метод спутниковых геодезических измерений (определений)	0.10
н400	-	-	-	581591.25	2181653.60	-	Метод спутниковых геодезических измерений (определений)	0.10
5	-	-	-	581593.93	2181647.93	-	Метод спутниковых геодезических измерений (определений)	0.10

**2. Сведения о характеристиках объекта недвижимости с кадастровым номером : 53:23:7400903:237 :**

№ п/п	Наименование характеристики	Значение характеристики
1	2	3
1.	Вид объекта недвижимости	здание
2.	Ранее присвоенный государственный учетный номер (инвентарный) здания, сооружения, объекта незавершенного строительства	-
3.	Кадастровый номер земельного участка (земельных участков), в границах которого (которых) расположены здание, сооружение, объект незавершенного строительства	53:23:7400903:17
4.	Уникальный учетный номер кадастрового квартала, в границах которого расположены здание, сооружение, объект незавершенного строительства	53:23:7400903
5.	Адрес здания, сооружения, объекта незавершенного строительства	Российская Федерация, Новгородская область, город Великий Новгород, территория ГЭК Деревяницкий, городской округ Великий Новгород, гараж 16
5.1.	Сведения о местоположении здания, сооружения, объекта незавершенного строительства (при отсутствии адреса) в структурированном в соответствии с федеральной информационной адресной системой виде	-
5.2.	Дополнительные сведения о местоположении	-
6.	Иные сведения	-

**3. Пояснения к сведениям об объекте недвижимости с кадастровым номером 53:23:7400903:237 :**

1.	-

**Описание местоположения зданий, сооружений,  
объектов незавершенного строительства на земельном участке**

**1. Сведения о характерных точках контура объекта недвижимости  
с кадастровым номером : 53:23:7400903:236 :**

Система координат МСК-53, зона 2

Зона № 2

Обозначение характерных точек контура	Содержатся в Едином государственном реестре недвижимости			Определены в ходе выполнения комплексных кадастровых работ			Метод опреде ления коор динат	Формулы, примененные для расчета средней квадратической погрешности определения координат характерных точек (Mt), м, с подставленными в такие формулы значениями и итоговые (вычисленные) значения Mt, м
	Координаты, м		Ради ус, м	Координаты, м		Ради ус, м		
	X	Y	R	X	Y	R		
1	2	3	4	5	6	7	8	9
н410	-	-	-	581590.14	2181646.14	-	Метод спутниковых геодезических измерений (определений)	0.10
н420	-	-	-	581593.52	2181647.74	-	Метод спутниковых геодезических измерений (определений)	0.10
5	-	-	-	581593.93	2181647.93	-	Метод спутниковых геодезических измерений (определений)	0.10
н400	-	-	-	581591.25	2181653.60	-	Метод спутниковых геодезических измерений (определений)	0.10
173	-	-	-	581590.88	2181653.43	-	Метод спутниковых геодезических измерений (определений)	0.10
172	-	-	-	581587.54	2181651.83	-	Метод спутниковых геодезических измерений (определений)	0.10
171	-	-	-	581590.04	2181646.37	-	Метод спутниковых геодезических измерений (определений)	0.10
н410	-	-	-	581590.14	2181646.14	-	Метод спутниковых геодезических измерений (определений)	0.10

**2. Сведения о характеристиках объекта недвижимости с кадастровым номером : 53:23:7400903:236 :**

<b>№ п/п</b>	<b>Наименование характеристики</b>	<b>Значение характеристики</b>
<b>1</b>	<b>2</b>	<b>3</b>
1.	Вид объекта недвижимости	здание
2.	Ранее присвоенный государственный учетный номер (инвентарный) здания, сооружения, объекта незавершенного строительства	-
3.	Кадастровый номер земельного участка (земельных участков), в границах которого (которых) расположены здание, сооружение, объект незавершенного строительства	53:23:7400903:18
4.	Уникальный учетный номер кадастрового квартала, в границах которого расположены здание, сооружение, объект незавершенного строительства	53:23:7400903
5.	Адрес здания, сооружения, объекта незавершенного строительства	Российская Федерация, Новгородская область, город Великий Новгород, территория ГЭК Деревяницкий, городской округ Великий Новгород, гараж 17
5.1.	Сведения о местоположении здания, сооружения, объекта незавершенного строительства (при отсутствии адреса) в структурированном в соответствии с федеральной информационной адресной системой виде	-
5.2.	Дополнительные сведения о местоположении	-
6.	Иные сведения	-

**3. Пояснения к сведениям об объекте недвижимости с кадастровым номером 53:23:7400903:236 :**

1.	-



**Описание местоположения зданий, сооружений,  
объектов незавершенного строительства на земельном участке**

**1. Сведения о характерных точках контура объекта недвижимости  
с кадастровым номером : 53:23:7400903:185 :**

Система координат МСК-53, зона 2

Зона № 2

Обозначение характерных точек контура	Содержатся в Едином государственном реестре недвижимости			Определены в ходе выполнения комплексных кадастровых работ			Метод опреде ления коор динат	Формулы, примененные для расчета средней квадратической погрешности определения координат характерных точек (Mt), м, с подставленными в такие формулы значениями и итоговые (вычисленные) значения Mt, м
	Координаты, м		Ради ус, м	Координаты, м		Ради ус, м		
	X	Y	R	X	Y	R		
<b>1</b>	<b>2</b>	<b>3</b>	<b>4</b>	<b>5</b>	<b>6</b>	<b>7</b>	<b>8</b>	<b>9</b>
н430	-	-	-	581641.22	2181692.9 1	-	Метод спутниковых геодезически х измерений (определени й)	0.10
н440	-	-	-	581636.93	2181690.9 1	-	Метод спутниковых геодезически х измерений (определени й)	0.10
н450	-	-	-	581639.49	2181685.4 4	-	Метод спутниковых геодезически х измерений (определени й)	0.10
н460	-	-	-	581643.77	2181687.4 4	-	Метод спутниковых геодезически х измерений (определени й)	0.10
н430	-	-	-	581641.22	2181692.9 1	-	Метод спутниковых геодезически х измерений (определени й)	0.10

**2. Сведения о характеристиках объекта недвижимости  
с кадастровым номером : 53:23:7400903:185 :**

№ п/п	Наименование характеристики	Значение характеристики
<b>1</b>	<b>2</b>	<b>3</b>
1.	Вид объекта недвижимости	здание
2.	Ранее присвоенный государственный учетный номер (инвентарный) здания, сооружения, объекта незавершенного строительства	-
3.	Кадастровый номер земельного участка (земельных участков), в границах которого (которых) расположены здание, сооружение, объект незавершенного строительства	53:23:7400903:19

**2. Сведения о характеристиках объекта недвижимости с кадастровым номером : 53:23:7400903:185 :**

№ п/п	Наименование характеристики	Значение характеристики
1	2	3
4.	Уникальный учетный номер кадастрового квартала, в границах которого расположены здание, сооружение, объект незавершенного строительства	53:23:7400903
5.	Адрес здания, сооружения, объекта незавершенного строительства	Российская Федерация, Новгородская область, город Великий Новгород, территория Гэк Деревяницкий, городской округ Великий Новгород, гараж 18
5.1.	Сведения о местоположении здания, сооружения, объекта незавершенного строительства (при отсутствии адреса) в структурированном в соответствии с федеральной информационной адресной системой виде	-
5.2.	Дополнительные сведения о местоположении	-
6.	Иные сведения	-

**3. Пояснения к сведениям об объекте недвижимости с кадастровым номером 53:23:7400903:185 :**

1.	-

## Описание местоположения зданий, сооружений, объектов незавершенного строительства на земельном участке

**1. Сведения о характерных точках контура объекта недвижимости  
с кадастровым номером : 53:23:7400903:182 :**

Система координат МСК-53, зона 2

Зона № 2

Обозначение характерных точек контура	Содержатся в Едином государственном реестре недвижимости			Определены в ходе выполнения комплексных кадастровых работ			Метод опреде ления коор динат	Формулы, примененные для расчета средней квадратической погрешности определения координат характерных точек (Mt), м, с подставленными в такие формулы значениями и итоговые (вычисленные) значения Mt, м
	Координаты, м		Ради ус, м	Координаты, м		Ради ус, м		
	X	Y	R	X	Y	R		
1	2	3	4	5	6	7	8	9
н44О	-	-	-	581636.93	2181690.9 1	-	Метод спутниковых геодезически х измерений (определени й)	0.10
н47О	-	-	-	581633.08	2181689.1 1	-	Метод спутниковых геодезически х измерений (определени й)	0.10
н48О	-	-	-	581635.63	2181683.6 4	-	Метод спутниковых геодезически х измерений (определени й)	0.10
н45О	-	-	-	581639.49	2181685.4 4	-	Метод спутниковых геодезически х измерений (определени й)	0.10
н44О	-	-	-	581636.93	2181690.9 1	-	Метод спутниковых геодезически х измерений (определени й)	0.10

**2. Сведения о характеристиках объекта недвижимости  
с кадастровым номером : 53:23:7400903:182 :**

№ п/п	Наименование характеристики	Значение характеристики
1	2	3
1.	Вид объекта недвижимости	здание
2.	Ранее присвоенный государственный учетный номер (инвентарный) здания, сооружения, объекта незавершенного строительства	-
3.	Кадастровый номер земельного участка (земельных участков), в границах которого (которых) расположены здание, сооружение, объект незавершенного строительства	53:23:7400903:20

**2. Сведения о характеристиках объекта недвижимости с кадастровым номером : 53:23:7400903:182 :**

№ п/п	Наименование характеристики	Значение характеристики
1	2	3
4.	Уникальный учетный номер кадастрового квартала, в границах которого расположены здание, сооружение, объект незавершенного строительства	53:23:7400903
5.	Адрес здания, сооружения, объекта незавершенного строительства	Российская Федерация, Новгородская область, город Великий Новгород, территория Гэк Деревяницкий, городской округ Великий Новгород, гараж 19
5.1.	Сведения о местоположении здания, сооружения, объекта незавершенного строительства (при отсутствии адреса) в структурированном в соответствии с федеральной информационной адресной системой виде	-
5.2.	Дополнительные сведения о местоположении	-
6.	Иные сведения	-

**3. Пояснения к сведениям об объекте недвижимости с кадастровым номером 53:23:7400903:182 :**

1.	-

## Описание местоположения зданий, сооружений, объектов незавершенного строительства на земельном участке

**1. Сведения о характерных точках контура объекта недвижимости  
с кадастровым номером : 53:23:7400903:235 :**

Система координат МСК-53, зона 2

Зона № 2

Обозначение характерных точек контура	Содержатся в Едином государственном реестре недвижимости			Определены в ходе выполнения комплексных кадастровых работ			Метод опреде ления коор динат	Формулы, примененные для расчета средней квадратической погрешности определения координат характерных точек (Mt), м, с подставленными в такие формулы значениями и итоговые (вычисленные) значения Mt, м
	Координаты, м		Ради ус, м	Координаты, м		Ради ус, м		
	X	Y	R	X	Y	R		
1	2	3	4	5	6	7	8	9
н470	-	-	-	581633.08	2181689.1 1	-	Метод спутниковых геодезически х измерений (определени й)	0.10
н490	-	-	-	581629.15	2181687.2 7	-	Метод спутниковых геодезически х измерений (определени й)	0.10
н500	-	-	-	581631.71	2181681.8 0	-	Метод спутниковых геодезически х измерений (определени й)	0.10
н480	-	-	-	581635.63	2181683.6 4	-	Метод спутниковых геодезически х измерений (определени й)	0.10
н470	-	-	-	581633.08	2181689.1 1	-	Метод спутниковых геодезически х измерений (определени й)	0.10

**2. Сведения о характеристиках объекта недвижимости  
с кадастровым номером : 53:23:7400903:235 :**

№ п/п	Наименование характеристики	Значение характеристики
1	2	3
1.	Вид объекта недвижимости	здание
2.	Ранее присвоенный государственный учетный номер (инвентарный) здания, сооружения, объекта незавершенного строительства	-
3.	Кадастровый номер земельного участка (земельных участков), в границах которого (которых) расположены здание, сооружение, объект незавершенного строительства	53:23:7400903:21

**2. Сведения о характеристиках объекта недвижимости с кадастровым номером : 53:23:7400903:235 :**

№ п/п	Наименование характеристики	Значение характеристики
1	2	3
4.	Уникальный учетный номер кадастрового квартала, в границах которого расположены здание, сооружение, объект незавершенного строительства	53:23:7400903
5.	Адрес здания, сооружения, объекта незавершенного строительства	Российская Федерация, Новгородская область, город Великий Новгород, территория Гэк Деревяницкий, городской округ Великий Новгород, гараж 20
5.1.	Сведения о местоположении здания, сооружения, объекта незавершенного строительства (при отсутствии адреса) в структурированном в соответствии с федеральной информационной адресной системой виде	-
5.2.	Дополнительные сведения о местоположении	-
6.	Иные сведения	-

**3. Пояснения к сведениям об объекте недвижимости с кадастровым номером 53:23:7400903:235 :**

1.	-

## Описание местоположения зданий, сооружений, объектов незавершенного строительства на земельном участке

**1. Сведения о характерных точках контура объекта недвижимости  
с кадастровым номером : 53:23:7400903:234 :**

Система координат МСК-53, зона 2

Зона № 2

Обозначение характерных точек контура	Содержатся в Едином государственном реестре недвижимости			Определены в ходе выполнения комплексных кадастровых работ			Метод опреде ления коор динат	Формулы, примененные для расчета средней квадратической погрешности определения координат характерных точек (Mt), м, с подставленными в такие формулы значениями и итоговые (вычисленные) значения Mt, м
	Координаты, м		Ради ус, м	Координаты, м		Ради ус, м		
	X	Y	R	X	Y	R		
1	2	3	4	5	6	7	8	9
н490	-	-	-	581629.15	2181687.2 7	-	Метод спутниковых геодезически х измерений (определени й)	0.10
н510	-	-	-	581625.63	2181685.6 6	-	Метод спутниковых геодезически х измерений (определени й)	0.10
н520	-	-	-	581628.18	2181680.1 5	-	Метод спутниковых геодезически х измерений (определени й)	0.10
н500	-	-	-	581631.71	2181681.8 0	-	Метод спутниковых геодезически х измерений (определени й)	0.10
н490	-	-	-	581629.15	2181687.2 7	-	Метод спутниковых геодезически х измерений (определени й)	0.10

**2. Сведения о характеристиках объекта недвижимости  
с кадастровым номером : 53:23:7400903:234 :**

№ п/п	Наименование характеристики	Значение характеристики
1	2	3
1.	Вид объекта недвижимости	здание
2.	Ранее присвоенный государственный учетный номер (инвентарный) здания, сооружения, объекта незавершенного строительства	-
3.	Кадастровый номер земельного участка (земельных участков), в границах которого (которых) расположены здание, сооружение, объект незавершенного строительства	53:23:7400903:22

**2. Сведения о характеристиках объекта недвижимости с кадастровым номером : 53:23:7400903:234 :**

№ п/п	Наименование характеристики	Значение характеристики
1	2	3
4.	Уникальный учетный номер кадастрового квартала, в границах которого расположены здание, сооружение, объект незавершенного строительства	53:23:7400903
5.	Адрес здания, сооружения, объекта незавершенного строительства	Российская Федерация, Новгородская область, город Великий Новгород, территория ГЭК Деревяницкий, городской округ Великий Новгород, гараж 21
5.1.	Сведения о местоположении здания, сооружения, объекта незавершенного строительства (при отсутствии адреса) в структурированном в соответствии с федеральной информационной адресной системой виде	-
5.2.	Дополнительные сведения о местоположении	-
6.	Иные сведения	-

**3. Пояснения к сведениям об объекте недвижимости с кадастровым номером 53:23:7400903:234 :**

1.	-



**Описание местоположения зданий, сооружений,  
объектов незавершенного строительства на земельном участке**

**1. Сведения о характерных точках контура объекта недвижимости  
с кадастровым номером : 53:23:7400903:233 :**

Система координат МСК-53, зона 2

Зона № 2

Обозначение характерных точек контура	Содержатся в Едином государственном реестре недвижимости			Определены в ходе выполнения комплексных кадастровых работ			Метод опреде ления коор динат	Формулы, примененные для расчета средней квадратической погрешности определения координат характерных точек (Mt), м, с подставленными в такие формулы значениями и итоговые (вычисленные) значения Mt, м
	Координаты, м		Ради ус, м	Координаты, м		Ради ус, м		
	X	Y	R	X	Y	R		
<b>1</b>	<b>2</b>	<b>3</b>	<b>4</b>	<b>5</b>	<b>6</b>	<b>7</b>	<b>8</b>	<b>9</b>
н510	-	-	-	581625.63	2181685.6 6	-	Метод спутниковых геодезически х измерений (определени й)	0.10
н530	-	-	-	581622.09	2181683.9 7	-	Метод спутниковых геодезически х измерений (определени й)	0.10
н540	-	-	-	581624.64	2181678.5 0	-	Метод спутниковых геодезически х измерений (определени й)	0.10
н520	-	-	-	581628.18	2181680.1 5	-	Метод спутниковых геодезически х измерений (определени й)	0.10
н510	-	-	-	581625.63	2181685.6 6	-	Метод спутниковых геодезически х измерений (определени й)	0.10

**2. Сведения о характеристиках объекта недвижимости  
с кадастровым номером : 53:23:7400903:233 :**

№ п/п	Наименование характеристики	Значение характеристики
<b>1</b>	<b>2</b>	<b>3</b>
1.	Вид объекта недвижимости	здание
2.	Ранее присвоенный государственный учетный номер (инвентарный) здания, сооружения, объекта незавершенного строительства	-
3.	Кадастровый номер земельного участка (земельных участков), в границах которого (которых) расположены здание, сооружение, объект незавершенного строительства	53:23:7400903:23

**2. Сведения о характеристиках объекта недвижимости с кадастровым номером : 53:23:7400903:233 :**

<b>№ п/п</b>	<b>Наименование характеристики</b>	<b>Значение характеристики</b>
<b>1</b>	<b>2</b>	<b>3</b>
4.	Уникальный учетный номер кадастрового квартала, в границах которого расположены здание, сооружение, объект незавершенного строительства	53:23:7400903
5.	Адрес здания, сооружения, объекта незавершенного строительства	Российская Федерация, Новгородская область, город Великий Новгород, территория Гэк Деревяницкий, городской округ Великий Новгород, гараж 22
5.1.	Сведения о местоположении здания, сооружения, объекта незавершенного строительства (при отсутствии адреса) в структурированном в соответствии с федеральной информационной адресной системой виде	-
5.2.	Дополнительные сведения о местоположении	-
6.	Иные сведения	-

**3. Пояснения к сведениям об объекте недвижимости с кадастровым номером 53:23:7400903:233 :**

1.	-

## Описание местоположения зданий, сооружений, объектов незавершенного строительства на земельном участке

**1. Сведения о характерных точках контура объекта недвижимости  
с кадастровым номером : 53:23:7400903:232 :**

Система координат МСК-53, зона 2

Зона № 2

Обозначение характерных точек контура	Содержатся в Едином государственном реестре недвижимости			Определены в ходе выполнения комплексных кадастровых работ			Метод опреде ления коор динат	Формулы, примененные для расчета средней квадратической погрешности определения координат характерных точек (Mt), м, с подставленными в такие формулы значениями и итоговые (вычисленные) значения Mt, м
	Координаты, м		Ради ус, м	Координаты, м		Ради ус, м		
	X	Y	R	X	Y	R		
1	2	3	4	5	6	7	8	9
н53О	-	-	-	581622.09	2181683.9 7	-	Метод спутниковых геодезически х измерений (определени й)	0.10
н55О	-	-	-	581618.43	2181682.2 6	-	Метод спутниковых геодезически х измерений (определени й)	0.10
н56О	-	-	-	581620.98	2181676.7 9	-	Метод спутниковых геодезически х измерений (определени й)	0.10
н54О	-	-	-	581624.64	2181678.5 0	-	Метод спутниковых геодезически х измерений (определени й)	0.10
н53О	-	-	-	581622.09	2181683.9 7	-	Метод спутниковых геодезически х измерений (определени й)	0.10

**2. Сведения о характеристиках объекта недвижимости  
с кадастровым номером : 53:23:7400903:232 :**

№ п/п	Наименование характеристики	Значение характеристики
1	2	3
1.	Вид объекта недвижимости	здание
2.	Ранее присвоенный государственный учетный номер (инвентарный) здания, сооружения, объекта незавершенного строительства	-
3.	Кадастровый номер земельного участка (земельных участков), в границах которого (которых) расположены здание, сооружение, объект незавершенного строительства	53:23:7400903:24

**2. Сведения о характеристиках объекта недвижимости с кадастровым номером : 53:23:7400903:232 :**

№ п/п	Наименование характеристики	Значение характеристики
1	2	3
4.	Уникальный учетный номер кадастрового квартала, в границах которого расположены здание, сооружение, объект незавершенного строительства	53:23:7400903
5.	Адрес здания, сооружения, объекта незавершенного строительства	Российская Федерация, Новгородская область, город Великий Новгород, территория Гэк Деревяницкий, городской округ Великий Новгород, гараж 23
5.1.	Сведения о местоположении здания, сооружения, объекта незавершенного строительства (при отсутствии адреса) в структурированном в соответствии с федеральной информационной адресной системой виде	-
5.2.	Дополнительные сведения о местоположении	-
6.	Иные сведения	-

**3. Пояснения к сведениям об объекте недвижимости с кадастровым номером 53:23:7400903:232 :**

1.	-

## Описание местоположения зданий, сооружений, объектов незавершенного строительства на земельном участке

**1. Сведения о характерных точках контура объекта недвижимости  
с кадастровым номером : 53:23:7400903:231 :**

Система координат МСК-53, зона 2

Зона № 2

Обозначение характерных точек контура	Содержатся в Едином государственном реестре недвижимости			Определены в ходе выполнения комплексных кадастровых работ			Метод опреде ления коор динат	Формулы, примененные для расчета средней квадратической погрешности определения координат характерных точек (Mt), м, с подставленными в такие формулы значениями и итоговые (вычисленные) значения Mt, м
	Координаты, м		Ради ус, м	Координаты, м		Ради ус, м		
	X	Y	R	X	Y	R		
1	2	3	4	5	6	7	8	9
h55O	-	-	-	581618.43	2181682.2 6	-	Метод спутниковых геодезически х измерений (определени й)	0.10
11	-	-	-	581615.01	2181680.6 6	-	Метод спутниковых геодезически х измерений (определени й)	0.10
12	-	-	-	581617.57	2181675.2 0	-	Метод спутниковых геодезически х измерений (определени й)	0.10
h56O	-	-	-	581620.98	2181676.7 9	-	Метод спутниковых геодезически х измерений (определени й)	0.10
h55O	-	-	-	581618.43	2181682.2 6	-	Метод спутниковых геодезически х измерений (определени й)	0.10

**2. Сведения о характеристиках объекта недвижимости  
с кадастровым номером : 53:23:7400903:231 :**

№ п/п	Наименование характеристики	Значение характеристики
1	2	3
1.	Вид объекта недвижимости	здание
2.	Ранее присвоенный государственный учетный номер (инвентарный) здания, сооружения, объекта незавершенного строительства	-
3.	Кадастровый номер земельного участка (земельных участков), в границах которого (которых) расположены здание, сооружение, объект незавершенного строительства	53:23:7400903:25

**2. Сведения о характеристиках объекта недвижимости с кадастровым номером : 53:23:7400903:231 :**

№ п/п	Наименование характеристики	Значение характеристики
1	2	3
4.	Уникальный учетный номер кадастрового квартала, в границах которого расположены здание, сооружение, объект незавершенного строительства	53:23:7400903
5.	Адрес здания, сооружения, объекта незавершенного строительства	Российская Федерация, Новгородская область, город Великий Новгород, территория Гэк Деревяницкий, городской округ Великий Новгород, гараж 24
5.1.	Сведения о местоположении здания, сооружения, объекта незавершенного строительства (при отсутствии адреса) в структурированном в соответствии с федеральной информационной адресной системой виде	-
5.2.	Дополнительные сведения о местоположении	-
6.	Иные сведения	-

**3. Пояснения к сведениям об объекте недвижимости с кадастровым номером 53:23:7400903:231 :**

1.	-

## Описание местоположения зданий, сооружений, объектов незавершенного строительства на земельном участке

**1. Сведения о характерных точках контура объекта недвижимости  
с кадастровым номером : 53:23:7400903:249 :**

Система координат МСК-53, зона 2

Зона № 2

Обозначение характерных точек контура	Содержатся в Едином государственном реестре недвижимости			Определены в ходе выполнения комплексных кадастровых работ			Метод опреде ления коор динат	Формулы, примененные для расчета средней квадратической погрешности определения координат характерных точек (Mt), м, с подставленными в такие формулы значениями и итоговые (вычисленные) значения Mt, м
	Координаты, м		Ради ус, м	Координаты, м		Ради ус, м		
	X	Y	R	X	Y	R		
1	2	3	4	5	6	7	8	9
11	-	-	-	581615.01	2181680.6 6	-	Метод спутниковых геодезически х измерений (определени й)	0.10
н570	-	-	-	581611.61	2181679.0 7	-	Метод спутниковых геодезически х измерений (определени й)	0.10
н580	-	-	-	581614.17	2181673.6 1	-	Метод спутниковых геодезически х измерений (определени й)	0.10
12	-	-	-	581617.57	2181675.2 0	-	Метод спутниковых геодезически х измерений (определени й)	0.10
11	-	-	-	581615.01	2181680.6 6	-	Метод спутниковых геодезически х измерений (определени й)	0.10

**2. Сведения о характеристиках объекта недвижимости  
с кадастровым номером : 53:23:7400903:249 :**

№ п/п	Наименование характеристики	Значение характеристики
1	2	3
1.	Вид объекта недвижимости	здание
2.	Ранее присвоенный государственный учетный номер (инвентарный) здания, сооружения, объекта незавершенного строительства	-
3.	Кадастровый номер земельного участка (земельных участков), в границах которого (которых) расположены здание, сооружение, объект незавершенного строительства	-

**2. Сведения о характеристиках объекта недвижимости с кадастровым номером : 53:23:7400903:249 :**

№ п/п	Наименование характеристики	Значение характеристики
1	2	3
4.	Уникальный учетный номер кадастрового квартала, в границах которого расположены здание, сооружение, объект незавершенного строительства	53:23:7400903
5.	Адрес здания, сооружения, объекта незавершенного строительства	Российская Федерация, Новгородская область, город Великий Новгород, территория Гэк Деревяницкий, городской округ Великий Новгород, гараж 25
5.1.	Сведения о местоположении здания, сооружения, объекта незавершенного строительства (при отсутствии адреса) в структурированном в соответствии с федеральной информационной адресной системой виде	-
5.2.	Дополнительные сведения о местоположении	-
6.	Иные сведения	-

**3. Пояснения к сведениям об объекте недвижимости с кадастровым номером 53:23:7400903:249 :**

1.	-



**Описание местоположения зданий, сооружений,  
объектов незавершенного строительства на земельном участке**

**1. Сведения о характерных точках контура объекта недвижимости  
с кадастровым номером : 53:23:7400903:267 :**

Система координат МСК-53, зона 2

Зона № 2

Обозначение характерных точек контура	Содержатся в Едином государственном реестре недвижимости			Определены в ходе выполнения комплексных кадастровых работ			Метод опреде ления коор динат	Формулы, примененные для расчета средней квадратической погрешности определения координат характерных точек (Mt), м, с подставленными в такие формулы значениями и итоговые (вычисленные) значения Mt, м
	Координаты, м		Ради ус, м	Координаты, м		Ради ус, м		
	X	Y	R	X	Y	R		
1	2	3	4	5	6	7	8	9
15	-	-	-	581607.74	2181677.2 6	-	Метод спутниковых геодезически х измерений (определени й)	0.10
16	-	-	-	581604.22	2181675.6 2	-	Метод спутниковых геодезически х измерений (определени й)	0.10
17	-	-	-	581606.77	2181670.1 5	-	Метод спутниковых геодезически х измерений (определени й)	0.10
18	-	-	-	581610.32	2181671.8 1	-	Метод спутниковых геодезически х измерений (определени й)	0.10
15	-	-	-	581607.74	2181677.2 6	-	Метод спутниковых геодезически х измерений (определени й)	0.10

**2. Сведения о характеристиках объекта недвижимости  
с кадастровым номером : 53:23:7400903:267 :**

№ п/п	Наименование характеристики	Значение характеристики
1	2	3
1.	Вид объекта недвижимости	здание
2.	Ранее присвоенный государственный учетный номер (инвентарный) здания, сооружения, объекта незавершенного строительства	-
3.	Кадастровый номер земельного участка (земельных участков), в границах которого (которых) расположены здание, сооружение, объект незавершенного строительства	53:23:7400903:425

**2. Сведения о характеристиках объекта недвижимости с кадастровым номером : 53:23:7400903:267 :**

№ п/п	Наименование характеристики	Значение характеристики
1	2	3
4.	Уникальный учетный номер кадастрового квартала, в границах которого расположены здание, сооружение, объект незавершенного строительства	53:23:7400903
5.	Адрес здания, сооружения, объекта незавершенного строительства	Российская Федерация, Новгородская область, город Великий Новгород, территория Гэк Деревяницкий, городской округ Великий Новгород, гараж 27
5.1.	Сведения о местоположении здания, сооружения, объекта незавершенного строительства (при отсутствии адреса) в структурированном в соответствии с федеральной информационной адресной системой виде	-
5.2.	Дополнительные сведения о местоположении	-
6.	Иные сведения	-

**3. Пояснения к сведениям об объекте недвижимости с кадастровым номером 53:23:7400903:267 :**

1.	-

## Описание местоположения зданий, сооружений, объектов незавершенного строительства на земельном участке

**1. Сведения о характерных точках контура объекта недвижимости  
с кадастровым номером : 53:23:7400903:258 :**

Система координат МСК-53, зона 2

Зона № 2

Обозначение характерных точек контура	Содержатся в Едином государственном реестре недвижимости			Определены в ходе выполнения комплексных кадастровых работ			Метод опреде ления коор динат	Формулы, примененные для расчета средней квадратической погрешности определения координат характерных точек (Mt), м, с подставленными в такие формулы значениями и итоговые (вычисленные) значения Mt, м
	Координаты, м		Ради ус, м	Координаты, м		Ради ус, м		
	X	Y	R	X	Y	R		
1	2	3	4	5	6	7	8	9
16	-	-	-	581604.22	2181675.6 2	-	Метод спутниковых геодезически х измерений (определени й)	0.10
н590	-	-	-	581600.55	2181673.8 6	-	Метод спутниковых геодезически х измерений (определени й)	0.10
н600	-	-	-	581603.03	2181668.4 0	-	Метод спутниковых геодезически х измерений (определени й)	0.10
17	-	-	-	581606.77	2181670.1 5	-	Метод спутниковых геодезически х измерений (определени й)	0.10
16	-	-	-	581604.22	2181675.6 2	-	Метод спутниковых геодезически х измерений (определени й)	0.10

**2. Сведения о характеристиках объекта недвижимости  
с кадастровым номером : 53:23:7400903:258 :**

№ п/п	Наименование характеристики	Значение характеристики
1	2	3
1.	Вид объекта недвижимости	здание
2.	Ранее присвоенный государственный учетный номер (инвентарный) здания, сооружения, объекта незавершенного строительства	-
3.	Кадастровый номер земельного участка (земельных участков), в границах которого (которых) расположены здание, сооружение, объект незавершенного строительства	-

**2. Сведения о характеристиках объекта недвижимости с кадастровым номером : 53:23:7400903:258 :**

№ п/п	Наименование характеристики	Значение характеристики
1	2	3
4.	Уникальный учетный номер кадастрового квартала, в границах которого расположены здание, сооружение, объект незавершенного строительства	53:23:7400903
5.	Адрес здания, сооружения, объекта незавершенного строительства	Российская Федерация, Новгородская область, город Великий Новгород, территория Гэк Деревяницкий, городской округ Великий Новгород, гараж 28
5.1.	Сведения о местоположении здания, сооружения, объекта незавершенного строительства (при отсутствии адреса) в структурированном в соответствии с федеральной информационной адресной системой виде	-
5.2.	Дополнительные сведения о местоположении	-
6.	Иные сведения	-

**3. Пояснения к сведениям об объекте недвижимости с кадастровым номером 53:23:7400903:258 :**

1.	-

## Описание местоположения зданий, сооружений, объектов незавершенного строительства на земельном участке

**1. Сведения о характерных точках контура объекта недвижимости  
с кадастровым номером : 53:23:7400903:186 :**

Система координат МСК-53, зона 2

Зона № 2

Обозначение характерных точек контура	Содержатся в Едином государственном реестре недвижимости			Определены в ходе выполнения комплексных кадастровых работ			Метод опреде ления коор динат	Формулы, примененные для расчета средней квадратической погрешности определения координат характерных точек (Mt), м, с подставленными в такие формулы значениями и итоговые (вычисленные) значения Mt, м
	Координаты, м		Ради ус, м	Координаты, м		Ради ус, м		
	X	Y	R	X	Y	R		
1	2	3	4	5	6	7	8	9
н590	-	-	-	581600.55	2181673.8 6	-	Метод спутниковых геодезически х измерений (определени й)	0.10
н610	-	-	-	581596.67	2181672.0 1	-	Метод спутниковых геодезически х измерений (определени й)	0.10
н620	-	-	-	581599.21	2181666.6 1	-	Метод спутниковых геодезически х измерений (определени й)	0.10
н600	-	-	-	581603.03	2181668.4 0	-	Метод спутниковых геодезически х измерений (определени й)	0.10
н590	-	-	-	581600.55	2181673.8 6	-	Метод спутниковых геодезически х измерений (определени й)	0.10

**2. Сведения о характеристиках объекта недвижимости  
с кадастровым номером : 53:23:7400903:186 :**

№ п/п	Наименование характеристики	Значение характеристики
1	2	3
1.	Вид объекта недвижимости	здание
2.	Ранее присвоенный государственный учетный номер (инвентарный) здания, сооружения, объекта незавершенного строительства	-
3.	Кадастровый номер земельного участка (земельных участков), в границах которого (которых) расположены здание, сооружение, объект незавершенного строительства	53:23:7400903:30

**2. Сведения о характеристиках объекта недвижимости с кадастровым номером : 53:23:7400903:186 :**

№ п/п	Наименование характеристики	Значение характеристики
1	2	3
4.	Уникальный учетный номер кадастрового квартала, в границах которого расположены здание, сооружение, объект незавершенного строительства	53:23:7400903
5.	Адрес здания, сооружения, объекта незавершенного строительства	Российская Федерация, Новгородская область, город Великий Новгород, территория Гэк Деревяницкий, городской округ Великий Новгород, гараж 29
5.1.	Сведения о местоположении здания, сооружения, объекта незавершенного строительства (при отсутствии адреса) в структурированном в соответствии с федеральной информационной адресной системой виде	-
5.2.	Дополнительные сведения о местоположении	-
6.	Иные сведения	-

**3. Пояснения к сведениям об объекте недвижимости с кадастровым номером 53:23:7400903:186 :**

1.	-

## Описание местоположения зданий, сооружений, объектов незавершенного строительства на земельном участке

**1. Сведения о характерных точках контура объекта недвижимости  
с кадастровым номером : 53:23:7400903:431 :**

Система координат МСК-53, зона 2

Зона № 2

Обозначение характерных точек контура	Содержатся в Едином государственном реестре недвижимости			Определены в ходе выполнения комплексных кадастровых работ			Метод опреде ления коор динат	Формулы, примененные для расчета средней квадратической погрешности определения координат характерных точек (Mt), м, с подставленными в такие формулы значениями и итоговые (вычисленные) значения Mt, м
	Координаты, м		Ради ус, м	Координаты, м		Ради ус, м		
	X	Y	R	X	Y	R		
1	2	3	4	5	6	7	8	9
н61О	-	-	-	581596.67	2181672.0 1	-	Метод спутниковых геодезически х измерений (определени й)	0.10
н63О	-	-	-	581592.99	2181670.3 7	-	Метод спутниковых геодезически х измерений (определени й)	0.10
н64О	-	-	-	581595.54	2181664.9 0	-	Метод спутниковых геодезически х измерений (определени й)	0.10
н62О	-	-	-	581599.21	2181666.6 1	-	Метод спутниковых геодезически х измерений (определени й)	0.10
н61О	-	-	-	581596.67	2181672.0 1	-	Метод спутниковых геодезически х измерений (определени й)	0.10

**2. Сведения о характеристиках объекта недвижимости  
с кадастровым номером : 53:23:7400903:431 :**

№ п/п	Наименование характеристики	Значение характеристики
1	2	3
1.	Вид объекта недвижимости	здание
2.	Ранее присвоенный государственный учетный номер (инвентарный) здания, сооружения, объекта незавершенного строительства	-
3.	Кадастровый номер земельного участка (земельных участков), в границах которого (которых) расположены здание, сооружение, объект незавершенного строительства	-

**2. Сведения о характеристиках объекта недвижимости с кадастровым номером : 53:23:7400903:431 :**

№ п/п	Наименование характеристики	Значение характеристики
1	2	3
4.	Уникальный учетный номер кадастрового квартала, в границах которого расположены здание, сооружение, объект незавершенного строительства	53:23:7400903
5.	Адрес здания, сооружения, объекта незавершенного строительства	Российская Федерация, Новгородская область, город Великий Новгород, территория Гэк Деревяницкий, городской округ Великий Новгород, гараж 30
5.1.	Сведения о местоположении здания, сооружения, объекта незавершенного строительства (при отсутствии адреса) в структурированном в соответствии с федеральной информационной адресной системой виде	-
5.2.	Дополнительные сведения о местоположении	-
6.	Иные сведения	-

**3. Пояснения к сведениям об объекте недвижимости с кадастровым номером 53:23:7400903:431 :**

1.	-



**Описание местоположения зданий, сооружений,  
объектов незавершенного строительства на земельном участке**

**1. Сведения о характерных точках контура объекта недвижимости  
с кадастровым номером : 53:23:7400903:204 :**

Система координат МСК-53, зона 2

Зона № 2

Обозначение характерных точек контура	Содержатся в Едином государственном реестре недвижимости			Определены в ходе выполнения комплексных кадастровых работ			Метод опреде ления коор динат	Формулы, примененные для расчета средней квадратической погрешности определения координат характерных точек (Mt), м, с подставленными в такие формулы значениями и итоговые (вычисленные) значения Mt, м
	Координаты, м		Ради ус, м	Координаты, м		Ради ус, м		
	X	Y	R	X	Y	R		
1	2	3	4	5	6	7	8	9
н630	-	-	-	581592.99	2181670.3 7	-	Метод спутниковых геодезически х измерений (определени й)	0.10
н650	-	-	-	581589.57	2181668.7 7	-	Метод спутниковых геодезически х измерений (определени й)	0.10
н660	-	-	-	581592.13	2181663.3 1	-	Метод спутниковых геодезически х измерений (определени й)	0.10
н640	-	-	-	581595.54	2181664.9 0	-	Метод спутниковых геодезически х измерений (определени й)	0.10
н630	-	-	-	581592.99	2181670.3 7	-	Метод спутниковых геодезически х измерений (определени й)	0.10

**2. Сведения о характеристиках объекта недвижимости  
с кадастровым номером : 53:23:7400903:204 :**

№ п/п	Наименование характеристики	Значение характеристики
1	2	3
1.	Вид объекта недвижимости	здание
2.	Ранее присвоенный государственный учетный номер (инвентарный) здания, сооружения, объекта незавершенного строительства	-
3.	Кадастровый номер земельного участка (земельных участков), в границах которого (которых) расположены здание, сооружение, объект незавершенного строительства	53:23:7400903:32

**2. Сведения о характеристиках объекта недвижимости с кадастровым номером : 53:23:7400903:204 :**

№ п/п	Наименование характеристики	Значение характеристики
1	2	3
4.	Уникальный учетный номер кадастрового квартала, в границах которого расположены здание, сооружение, объект незавершенного строительства	53:23:7400903
5.	Адрес здания, сооружения, объекта незавершенного строительства	Российская Федерация, Новгородская область, город Великий Новгород, территория Гэк Деревяницкий, городской округ Великий Новгород, гараж 31
5.1.	Сведения о местоположении здания, сооружения, объекта незавершенного строительства (при отсутствии адреса) в структурированном в соответствии с федеральной информационной адресной системой виде	-
5.2.	Дополнительные сведения о местоположении	-
6.	Иные сведения	-

**3. Пояснения к сведениям об объекте недвижимости с кадастровым номером 53:23:7400903:204 :**

1.	-

**Описание местоположения зданий, сооружений,  
объектов незавершенного строительства на земельном участке**

**1. Сведения о характерных точках контура объекта недвижимости  
с кадастровым номером : 53:23:7400903:171 :**

Система координат МСК-53, зона 2

Зона № 2

Обозначение характерных точек контура	Содержатся в Едином государственном реестре недвижимости			Определены в ходе выполнения комплексных кадастровых работ			Метод опреде ления коор динат	Формулы, примененные для расчета средней квадратической погрешности определения координат характерных точек (Mt), м, с подставленными в такие формулы значениями и итоговые (вычисленные) значения Mt, м
	Координаты, м		Ради ус, м	Координаты, м		Ради ус, м		
	X	Y	R	X	Y	R		
1	2	3	4	5	6	7	8	9
19	-	-	-	581586.03	2181667.0 6	-	Метод спутниковых геодезически х измерений (определени й)	0.10
20	-	-	-	581582.20	2181665.3 4	-	Метод спутниковых геодезически х измерений (определени й)	0.10
21	-	-	-	581584.60	2181659.8 5	-	Метод спутниковых геодезически х измерений (определени й)	0.10
22	-	-	-	581588.47	2181661.6 0	-	Метод спутниковых геодезически х измерений (определени й)	0.10
19	-	-	-	581586.03	2181667.0 6	-	Метод спутниковых геодезически х измерений (определени й)	0.10

**2. Сведения о характеристиках объекта недвижимости  
с кадастровым номером : 53:23:7400903:171 :**

№ п/п	Наименование характеристики	Значение характеристики
1	2	3
1.	Вид объекта недвижимости	здание
2.	Ранее присвоенный государственный учетный номер (инвентарный) здания, сооружения, объекта незавершенного строительства	-
3.	Кадастровый номер земельного участка (земельных участков), в границах которого (которых) расположены здание, сооружение, объект незавершенного строительства	53:23:7400903:165

**2. Сведения о характеристиках объекта недвижимости с кадастровым номером : 53:23:7400903:171 :**

№ п/п	Наименование характеристики	Значение характеристики
1	2	3
4.	Уникальный учетный номер кадастрового квартала, в границах которого расположены здание, сооружение, объект незавершенного строительства	53:23:7400903
5.	Адрес здания, сооружения, объекта незавершенного строительства	Российская Федерация, Новгородская область, город Великий Новгород, территория ГЭК Деревяницкий, городской округ Великий Новгород, гараж 33
5.1.	Сведения о местоположении здания, сооружения, объекта незавершенного строительства (при отсутствии адреса) в структурированном в соответствии с федеральной информационной адресной системой виде	-
5.2.	Дополнительные сведения о местоположении	-
6.	Иные сведения	-

**3. Пояснения к сведениям об объекте недвижимости с кадастровым номером 53:23:7400903:171 :**

1.	-

**Описание местоположения зданий, сооружений,  
объектов незавершенного строительства на земельном участке**

**1. Сведения о характерных точках контура объекта недвижимости  
с кадастровым номером : 53:23:7400903:436 :**

Система координат МСК-53, зона 2

Зона № 2

Обозначение характерных точек контура	Содержатся в Едином государственном реестре недвижимости			Определены в ходе выполнения комплексных кадастровых работ			Метод опреде ления коор динат	Формулы, примененные для расчета средней квадратической погрешности определения координат характерных точек (Mt), м, с подставленными в такие формулы значениями и итоговые (вычисленные) значения Mt, м
	Координаты, м		Ради ус, м	Координаты, м		Ради ус, м		
	X	Y	R	X	Y	R		
1	2	3	4	5	6	7	8	9
н44О	-	-	-	581636.93	2181690.9 1	-	Метод спутниковых геодезически х измерений (определени й)	0.10
н43О	-	-	-	581641.22	2181692.9 1	-	Метод спутниковых геодезически х измерений (определени й)	0.10
н67О	-	-	-	581638.46	2181698.5 7	-	Метод спутниковых геодезически х измерений (определени й)	0.10
н68О	-	-	-	581634.34	2181696.4 5	-	Метод спутниковых геодезически х измерений (определени й)	0.10
н44О	-	-	-	581636.93	2181690.9 1	-	Метод спутниковых геодезически х измерений (определени й)	0.10

**2. Сведения о характеристиках объекта недвижимости  
с кадастровым номером : 53:23:7400903:436 :**

№ п/п	Наименование характеристики	Значение характеристики
1	2	3
1.	Вид объекта недвижимости	здание
2.	Ранее присвоенный государственный учетный номер (инвентарный) здания, сооружения, объекта незавершенного строительства	-
3.	Кадастровый номер земельного участка (земельных участков), в границах которого (которых) расположены здание, сооружение, объект незавершенного строительства	53:23:7400903:35

**2. Сведения о характеристиках объекта недвижимости с кадастровым номером : 53:23:7400903:436 :**

№ п/п	Наименование характеристики	Значение характеристики
1	2	3
4.	Уникальный учетный номер кадастрового квартала, в границах которого расположены здание, сооружение, объект незавершенного строительства	53:23:7400903
5.	Адрес здания, сооружения, объекта незавершенного строительства	Российская Федерация, Новгородская область, город Великий Новгород, территория ГЭК Деревяницкий, городской округ Великий Новгород, гараж 34
5.1.	Сведения о местоположении здания, сооружения, объекта незавершенного строительства (при отсутствии адреса) в структурированном в соответствии с федеральной информационной адресной системой виде	-
5.2.	Дополнительные сведения о местоположении	-
6.	Иные сведения	-

**3. Пояснения к сведениям об объекте недвижимости с кадастровым номером 53:23:7400903:436 :**

1.	-

## Описание местоположения зданий, сооружений, объектов незавершенного строительства на земельном участке

**1. Сведения о характерных точках контура объекта недвижимости  
с кадастровым номером : 53:23:7400903:180 :**

Система координат МСК-53, зона 2

Зона № 2

Обозначение характерных точек контура	Содержатся в Едином государственном реестре недвижимости			Определены в ходе выполнения комплексных кадастровых работ			Метод опреде ления коор динат	Формулы, примененные для расчета средней квадратической погрешности определения координат характерных точек (Mt), м, с подставленными в такие формулы значениями и итоговые (вычисленные) значения Mt, м
	Координаты, м		Ради ус, м	Координаты, м		Ради ус, м		
	X	Y	R	X	Y	R		
1	2	3	4	5	6	7	8	9
н470	-	-	-	581633.08	2181689.1 1	-	Метод спутниковых геодезически х измерений (определени й)	0.10
н440	-	-	-	581636.93	2181690.9 1	-	Метод спутниковых геодезически х измерений (определени й)	0.10
н680	-	-	-	581634.34	2181696.4 5	-	Метод спутниковых геодезически х измерений (определени й)	0.10
н690	-	-	-	581630.52	2181694.5 7	-	Метод спутниковых геодезически х измерений (определени й)	0.10
н470	-	-	-	581633.08	2181689.1 1	-	Метод спутниковых геодезически х измерений (определени й)	0.10

**2. Сведения о характеристиках объекта недвижимости  
с кадастровым номером : 53:23:7400903:180 :**

№ п/п	Наименование характеристики	Значение характеристики
1	2	3
1.	Вид объекта недвижимости	здание
2.	Ранее присвоенный государственный учетный номер (инвентарный) здания, сооружения, объекта незавершенного строительства	-
3.	Кадастровый номер земельного участка (земельных участков), в границах которого (которых) расположены здание, сооружение, объект незавершенного строительства	53:23:7400903:36

**2. Сведения о характеристиках объекта недвижимости с кадастровым номером : 53:23:7400903:180 :**

№ п/п	Наименование характеристики	Значение характеристики
1	2	3
4.	Уникальный учетный номер кадастрового квартала, в границах которого расположены здание, сооружение, объект незавершенного строительства	53:23:7400903
5.	Адрес здания, сооружения, объекта незавершенного строительства	Российская Федерация, Новгородская область, город Великий Новгород, территория ГЭК Деревяницкий, городской округ Великий Новгород, гараж 35
5.1.	Сведения о местоположении здания, сооружения, объекта незавершенного строительства (при отсутствии адреса) в структурированном в соответствии с федеральной информационной адресной системой виде	-
5.2.	Дополнительные сведения о местоположении	-
6.	Иные сведения	-

**3. Пояснения к сведениям об объекте недвижимости с кадастровым номером 53:23:7400903:180 :**

1.	-



## Описание местоположения зданий, сооружений, объектов незавершенного строительства на земельном участке

**1. Сведения о характерных точках контура объекта недвижимости  
с кадастровым номером : 53:23:7400903:184 :**

Система координат МСК-53, зона 2

Зона № 2

Обозначение характерных точек контура	Содержатся в Едином государственном реестре недвижимости			Определены в ходе выполнения комплексных кадастровых работ			Метод опреде ления коор динат	Формулы, примененные для расчета средней квадратической погрешности определения координат характерных точек (Mt), м, с подставленными в такие формулы значениями и итоговые (вычисленные) значения Mt, м
	Координаты, м		Ради ус, м	Координаты, м		Ради ус, м		
	X	Y	R	X	Y	R		
1	2	3	4	5	6	7	8	9
н490	-	-	-	581629.15	2181687.27	-	Метод спутниковых геодезических измерений (определений)	0.10
н470	-	-	-	581633.08	2181689.11	-	Метод спутниковых геодезических измерений (определений)	0.10
н690	-	-	-	581630.52	2181694.57	-	Метод спутниковых геодезических измерений (определений)	0.10
н700	-	-	-	581626.60	2181692.74	-	Метод спутниковых геодезических измерений (определений)	0.10
н490	-	-	-	581629.15	2181687.27	-	Метод спутниковых геодезических измерений (определений)	0.10

**2. Сведения о характеристиках объекта недвижимости  
с кадастровым номером : 53:23:7400903:184 :**

№ п/п	Наименование характеристики	Значение характеристики
1	2	3
1.	Вид объекта недвижимости	здание
2.	Ранее присвоенный государственный учетный номер (инвентарный) здания, сооружения, объекта незавершенного строительства	-
3.	Кадастровый номер земельного участка (земельных участков), в границах которого (которых) расположены здание, сооружение, объект незавершенного строительства	53:23:7400903:37

**2. Сведения о характеристиках объекта недвижимости с кадастровым номером : 53:23:7400903:184 :**

№ п/п	Наименование характеристики	Значение характеристики
1	2	3
4.	Уникальный учетный номер кадастрового квартала, в границах которого расположены здание, сооружение, объект незавершенного строительства	53:23:7400903
5.	Адрес здания, сооружения, объекта незавершенного строительства	Российская Федерация, Новгородская область, город Великий Новгород, территория ГЭК Деревяницкий, городской округ Великий Новгород, гараж 36
5.1.	Сведения о местоположении здания, сооружения, объекта незавершенного строительства (при отсутствии адреса) в структурированном в соответствии с федеральной информационной адресной системой виде	-
5.2.	Дополнительные сведения о местоположении	-
6.	Иные сведения	-

**3. Пояснения к сведениям об объекте недвижимости с кадастровым номером 53:23:7400903:184 :**

1.	-

**Описание местоположения зданий, сооружений,  
объектов незавершенного строительства на земельном участке**

**1. Сведения о характерных точках контура объекта недвижимости  
с кадастровым номером : 53:23:7400903:175 :**

Система координат МСК-53, зона 2

Зона № 2

Обозначение характерных точек контура	Содержатся в Едином государственном реестре недвижимости			Определены в ходе выполнения комплексных кадастровых работ			Метод опреде ления коор динат	Формулы, примененные для расчета средней квадратической погрешности определения координат характерных точек (Mt), м, с подставленными в такие формулы значениями и итоговые (вычисленные) значения Mt, м
	Координаты, м		Ради ус, м	Координаты, м		Ради ус, м		
	X	Y	R	X	Y	R		
<b>1</b>	<b>2</b>	<b>3</b>	<b>4</b>	<b>5</b>	<b>6</b>	<b>7</b>	<b>8</b>	<b>9</b>
н51О	-	-	-	581625.63	2181685.6 6	-	Метод спутниковых геодезически х измерений (определени й)	0.10
н49О	-	-	-	581629.15	2181687.2 7	-	Метод спутниковых геодезически х измерений (определени й)	0.10
н70О	-	-	-	581626.60	2181692.7 4	-	Метод спутниковых геодезически х измерений (определени й)	0.10
н71О	-	-	-	581623.09	2181691.1 0	-	Метод спутниковых геодезически х измерений (определени й)	0.10
н51О	-	-	-	581625.63	2181685.6 6	-	Метод спутниковых геодезически х измерений (определени й)	0.10

**2. Сведения о характеристиках объекта недвижимости  
с кадастровым номером : 53:23:7400903:175 :**

№ п/п	Наименование характеристики	Значение характеристики
<b>1</b>	<b>2</b>	<b>3</b>
1.	Вид объекта недвижимости	здание
2.	Ранее присвоенный государственный учетный номер (инвентарный) здания, сооружения, объекта незавершенного строительства	-
3.	Кадастровый номер земельного участка (земельных участков), в границах которого (которых) расположены здание, сооружение, объект незавершенного строительства	53:23:7400903:38

**2. Сведения о характеристиках объекта недвижимости с кадастровым номером : 53:23:7400903:175 :**

№ п/п	Наименование характеристики	Значение характеристики
1	2	3
4.	Уникальный учетный номер кадастрового квартала, в границах которого расположены здание, сооружение, объект незавершенного строительства	53:23:7400903
5.	Адрес здания, сооружения, объекта незавершенного строительства	Российская Федерация, Новгородская область, город Великий Новгород, территория Гэк Деревяницкий, городской округ Великий Новгород, гараж 37
5.1.	Сведения о местоположении здания, сооружения, объекта незавершенного строительства (при отсутствии адреса) в структурированном в соответствии с федеральной информационной адресной системой виде	-
5.2.	Дополнительные сведения о местоположении	-
6.	Иные сведения	-

**3. Пояснения к сведениям об объекте недвижимости с кадастровым номером 53:23:7400903:175 :**

1.	-

**Описание местоположения зданий, сооружений,  
объектов незавершенного строительства на земельном участке**

**1. Сведения о характерных точках контура объекта недвижимости  
с кадастровым номером : 53:23:7400903:262 :**

Система координат МСК-53, зона 2

Зона № 2

Обозначение характерных точек контура	Содержатся в Едином государственном реестре недвижимости			Определены в ходе выполнения комплексных кадастровых работ			Метод опреде ления коор динат	Формулы, примененные для расчета средней квадратической погрешности определения координат характерных точек (Mt), м, с подставленными в такие формулы значениями и итоговые (вычисленные) значения Mt, м
	Координаты, м		Ради ус, м	Координаты, м		Ради ус, м		
	X	Y	R	X	Y	R		
<b>1</b>	<b>2</b>	<b>3</b>	<b>4</b>	<b>5</b>	<b>6</b>	<b>7</b>	<b>8</b>	<b>9</b>
н53О	-	-	-	581622.09	2181683.9 7	-	Метод спутниковых геодезически х измерений (определени й)	0.10
н51О	-	-	-	581625.63	2181685.6 6	-	Метод спутниковых геодезически х измерений (определени й)	0.10
н71О	-	-	-	581623.09	2181691.1 0	-	Метод спутниковых геодезически х измерений (определени й)	0.10
н72О	-	-	-	581619.53	2181689.4 4	-	Метод спутниковых геодезически х измерений (определени й)	0.10
н53О	-	-	-	581622.09	2181683.9 7	-	Метод спутниковых геодезически х измерений (определени й)	0.10

**2. Сведения о характеристиках объекта недвижимости  
с кадастровым номером : 53:23:7400903:262 :**

№ п/п	Наименование характеристики	Значение характеристики
<b>1</b>	<b>2</b>	<b>3</b>
1.	Вид объекта недвижимости	здание
2.	Ранее присвоенный государственный учетный номер (инвентарный) здания, сооружения, объекта незавершенного строительства	-
3.	Кадастровый номер земельного участка (земельных участков), в границах которого (которых) расположены здание, сооружение, объект незавершенного строительства	53:23:7400903:39

**2. Сведения о характеристиках объекта недвижимости с кадастровым номером : 53:23:7400903:262 :**

№ п/п	Наименование характеристики	Значение характеристики
1	2	3
4.	Уникальный учетный номер кадастрового квартала, в границах которого расположены здание, сооружение, объект незавершенного строительства	53:23:7400903
5.	Адрес здания, сооружения, объекта незавершенного строительства	Российская Федерация, Новгородская область, город Великий Новгород, территория Гэк Деревяницкий, городской округ Великий Новгород, гараж 38
5.1.	Сведения о местоположении здания, сооружения, объекта незавершенного строительства (при отсутствии адреса) в структурированном в соответствии с федеральной информационной адресной системой виде	-
5.2.	Дополнительные сведения о местоположении	-
6.	Иные сведения	-

**3. Пояснения к сведениям об объекте недвижимости с кадастровым номером 53:23:7400903:262 :**

1.	-

## Описание местоположения зданий, сооружений, объектов незавершенного строительства на земельном участке

**1. Сведения о характерных точках контура объекта недвижимости  
с кадастровым номером : 53:23:7400903:256 :**

Система координат МСК-53, зона 2

Зона № 2

Обозначение характерных точек контура	Содержатся в Едином государственном реестре недвижимости			Определены в ходе выполнения комплексных кадастровых работ			Метод опреде ления коор динат	Формулы, примененные для расчета средней квадратической погрешности определения координат характерных точек (Mt), м, с подставленными в такие формулы значениями и итоговые (вычисленные) значения Mt, м
	Координаты, м		Ради ус, м	Координаты, м		Ради ус, м		
	X	Y	R	X	Y	R		
1	2	3	4	5	6	7	8	9
н550	-	-	-	581618.43	2181682.2 6	-	Метод спутниковых геодезически х измерений (определени й)	0.10
н530	-	-	-	581622.09	2181683.9 7	-	Метод спутниковых геодезически х измерений (определени й)	0.10
н720	-	-	-	581619.53	2181689.4 4	-	Метод спутниковых геодезически х измерений (определени й)	0.10
13	-	-	-	581615.87	2181687.7 3	-	Метод спутниковых геодезически х измерений (определени й)	0.10
н550	-	-	-	581618.43	2181682.2 6	-	Метод спутниковых геодезически х измерений (определени й)	0.10

**2. Сведения о характеристиках объекта недвижимости  
с кадастровым номером : 53:23:7400903:256 :**

№ п/п	Наименование характеристики	Значение характеристики
1	2	3
1.	Вид объекта недвижимости	здание
2.	Ранее присвоенный государственный учетный номер (инвентарный) здания, сооружения, объекта незавершенного строительства	-
3.	Кадастровый номер земельного участка (земельных участков), в границах которого (которых) расположены здание, сооружение, объект незавершенного строительства	53:23:7400903:264

**2. Сведения о характеристиках объекта недвижимости с кадастровым номером : 53:23:7400903:256 :**

<b>№ п/п</b>	<b>Наименование характеристики</b>	<b>Значение характеристики</b>
<b>1</b>	<b>2</b>	<b>3</b>
4.	Уникальный учетный номер кадастрового квартала, в границах которого расположены здание, сооружение, объект незавершенного строительства	53:23:7400903
5.	Адрес здания, сооружения, объекта незавершенного строительства	Российская Федерация, Новгородская область, город Великий Новгород, территория Гэк Деревяницкий, городской округ Великий Новгород, гараж 39
5.1.	Сведения о местоположении здания, сооружения, объекта незавершенного строительства (при отсутствии адреса) в структурированном в соответствии с федеральной информационной адресной системой виде	-
5.2.	Дополнительные сведения о местоположении	-
6.	Иные сведения	-

**3. Пояснения к сведениям об объекте недвижимости с кадастровым номером 53:23:7400903:256 :**

1.	-
----	---



## Описание местоположения зданий, сооружений, объектов незавершенного строительства на земельном участке

**1. Сведения о характерных точках контура объекта недвижимости  
с кадастровым номером : 53:23:7400903:295 :**

Система координат МСК-53, зона 2

Зона № 2

Обозначение характерных точек контура	Содержатся в Едином государственном реестре недвижимости			Определены в ходе выполнения комплексных кадастровых работ			Метод опреде ления коор динат	Формулы, примененные для расчета средней квадратической погрешности определения координат характерных точек (Mt), м, с подставленными в такие формулы значениями и итоговые (вычисленные) значения Mt, м
	Координаты, м		Ради ус, м	Координаты, м		Ради ус, м		
	X	Y	R	X	Y	R		
1	2	3	4	5	6	7	8	9
11	-	-	-	581615.01	2181680.6 6	-	Метод спутниковых геодезически х измерений (определени й)	0.10
н550	-	-	-	581618.43	2181682.2 6	-	Метод спутниковых геодезически х измерений (определени й)	0.10
13	-	-	-	581615.87	2181687.7 3	-	Метод спутниковых геодезически х измерений (определени й)	0.10
н730	-	-	-	581612.46	2181686.1 3	-	Метод спутниковых геодезически х измерений (определени й)	0.10
11	-	-	-	581615.01	2181680.6 6	-	Метод спутниковых геодезически х измерений (определени й)	0.10

**2. Сведения о характеристиках объекта недвижимости  
с кадастровым номером : 53:23:7400903:295 :**

№ п/п	Наименование характеристики	Значение характеристики
1	2	3
1.	Вид объекта недвижимости	здание
2.	Ранее присвоенный государственный учетный номер (инвентарный) здания, сооружения, объекта незавершенного строительства	-
3.	Кадастровый номер земельного участка (земельных участков), в границах которого (которых) расположены здание, сооружение, объект незавершенного строительства	-

**2. Сведения о характеристиках объекта недвижимости с кадастровым номером : 53:23:7400903:295 :**

№ п/п	Наименование характеристики	Значение характеристики
1	2	3
4.	Уникальный учетный номер кадастрового квартала, в границах которого расположены здание, сооружение, объект незавершенного строительства	53:23:7400903
5.	Адрес здания, сооружения, объекта незавершенного строительства	Российская Федерация, Новгородская область, город Великий Новгород, территория Гэк Деревяницкий, городской округ Великий Новгород, гараж 40
5.1.	Сведения о местоположении здания, сооружения, объекта незавершенного строительства (при отсутствии адреса) в структурированном в соответствии с федеральной информационной адресной системой виде	-
5.2.	Дополнительные сведения о местоположении	-
6.	Иные сведения	-

**3. Пояснения к сведениям об объекте недвижимости с кадастровым номером 53:23:7400903:295 :**

1.	-

## Описание местоположения зданий, сооружений, объектов незавершенного строительства на земельном участке

**1. Сведения о характерных точках контура объекта недвижимости  
с кадастровым номером : 53:23:7400903:250 :**

Система координат МСК-53, зона 2

Зона № 2

Обозначение характерных точек контура	Содержатся в Едином государственном реестре недвижимости			Определены в ходе выполнения комплексных кадастровых работ			Метод опреде ления коор динат	Формулы, примененные для расчета средней квадратической погрешности определения координат характерных точек (Mt), м, с подставленными в такие формулы значениями и итоговые (вычисленные) значения Mt, м
	Координаты, м		Ради ус, м	Координаты, м		Ради ус, м		
	X	Y	R	X	Y	R		
1	2	3	4	5	6	7	8	9
н570	-	-	-	581611.61	2181679.0 7	-	Метод спутниковых геодезически х измерений (определени й)	0.10
11	-	-	-	581615.01	2181680.6 6	-	Метод спутниковых геодезически х измерений (определени й)	0.10
н730	-	-	-	581612.46	2181686.1 3	-	Метод спутниковых геодезически х измерений (определени й)	0.10
28	-	-	-	581609.06	2181684.5 4	-	Метод спутниковых геодезически х измерений (определени й)	0.10
н570	-	-	-	581611.61	2181679.0 7	-	Метод спутниковых геодезически х измерений (определени й)	0.10

**2. Сведения о характеристиках объекта недвижимости  
с кадастровым номером : 53:23:7400903:250 :**

№ п/п	Наименование характеристики	Значение характеристики
1	2	3
1.	Вид объекта недвижимости	здание
2.	Ранее присвоенный государственный учетный номер (инвентарный) здания, сооружения, объекта незавершенного строительства	-
3.	Кадастровый номер земельного участка (земельных участков), в границах которого (которых) расположены здание, сооружение, объект незавершенного строительства	53:23:7400903:441

**2. Сведения о характеристиках объекта недвижимости с кадастровым номером : 53:23:7400903:250 :**

№ п/п	Наименование характеристики	Значение характеристики
1	2	3
4.	Уникальный учетный номер кадастрового квартала, в границах которого расположены здание, сооружение, объект незавершенного строительства	53:23:7400903
5.	Адрес здания, сооружения, объекта незавершенного строительства	Российская Федерация, Новгородская область, город Великий Новгород, территория ГЭК Деревяницкий, городской округ Великий Новгород, гараж 41
5.1.	Сведения о местоположении здания, сооружения, объекта незавершенного строительства (при отсутствии адреса) в структурированном в соответствии с федеральной информационной адресной системой виде	-
5.2.	Дополнительные сведения о местоположении	-
6.	Иные сведения	-

**3. Пояснения к сведениям об объекте недвижимости с кадастровым номером 53:23:7400903:250 :**

1.	-

**Описание местоположения зданий, сооружений,  
объектов незавершенного строительства на земельном участке**

**1. Сведения о характерных точках контура объекта недвижимости  
с кадастровым номером : 53:23:7400903:202 :**

Система координат МСК-53, зона 2

Зона № 2

Обозначение характерных точек контура	Содержатся в Едином государственном реестре недвижимости			Определены в ходе выполнения комплексных кадастровых работ			Метод опреде ления коор динат	Формулы, примененные для расчета средней квадратической погрешности определения координат характерных точек (Mt), м, с подставленными в такие формулы значениями и итоговые (вычисленные) значения Mt, м
	Координаты, м		Ради ус, м	Координаты, м		Ради ус, м		
	X	Y	R	X	Y	R		
1	2	3	4	5	6	7	8	9
15	-	-	-	581607.74	2181677.2 6	-	Метод спутниковых геодезически х измерений (определени й)	0.10
н570	-	-	-	581611.61	2181679.0 7	-	Метод спутниковых геодезически х измерений (определени й)	0.10
28	-	-	-	581609.06	2181684.5 4	-	Метод спутниковых геодезически х измерений (определени й)	0.10
32	-	-	-	581605.18	2181682.7 3	-	Метод спутниковых геодезически х измерений (определени й)	0.10
15	-	-	-	581607.74	2181677.2 6	-	Метод спутниковых геодезически х измерений (определени й)	0.10

**2. Сведения о характеристиках объекта недвижимости  
с кадастровым номером : 53:23:7400903:202 :**

№ п/п	Наименование характеристики	Значение характеристики
1	2	3
1.	Вид объекта недвижимости	здание
2.	Ранее присвоенный государственный учетный номер (инвентарный) здания, сооружения, объекта незавершенного строительства	-
3.	Кадастровый номер земельного участка (земельных участков), в границах которого (которых) расположены здание, сооружение, объект незавершенного строительства	53:23:7400903:43

**2. Сведения о характеристиках объекта недвижимости с кадастровым номером : 53:23:7400903:202 :**

<b>№ п/п</b>	<b>Наименование характеристики</b>	<b>Значение характеристики</b>
<b>1</b>	<b>2</b>	<b>3</b>
4.	Уникальный учетный номер кадастрового квартала, в границах которого расположены здание, сооружение, объект незавершенного строительства	53:23:7400903
5.	Адрес здания, сооружения, объекта незавершенного строительства	Российская Федерация, Новгородская область, город Великий Новгород, территория ГЭК Деревяницкий, городской округ Великий Новгород, гараж 42
5.1.	Сведения о местоположении здания, сооружения, объекта незавершенного строительства (при отсутствии адреса) в структурированном в соответствии с федеральной информационной адресной системой виде	-
5.2.	Дополнительные сведения о местоположении	-
6.	Иные сведения	-

**3. Пояснения к сведениям об объекте недвижимости с кадастровым номером 53:23:7400903:202 :**

1.	-
----	---

## Описание местоположения зданий, сооружений, объектов незавершенного строительства на земельном участке

**1. Сведения о характерных точках контура объекта недвижимости  
с кадастровым номером : 53:23:7400903:429 :**

Система координат МСК-53, зона 2

Зона № 2

Обозначение характерных точек контура	Содержатся в Едином государственном реестре недвижимости			Определены в ходе выполнения комплексных кадастровых работ			Метод опреде ления коор динат	Формулы, примененные для расчета средней квадратической погрешности определения координат характерных точек (Mt), м, с подставленными в такие формулы значениями и итоговые (вычисленные) значения Mt, м
	Координаты, м		Ради ус, м	Координаты, м		Ради ус, м		
	X	Y	R	X	Y	R		
1	2	3	4	5	6	7	8	9
н590	-	-	-	581600.55	2181673.8 6	-	Метод спутниковых геодезически х измерений (определени й)	0.10
16	-	-	-	581604.22	2181675.6 2	-	Метод спутниковых геодезически х измерений (определени й)	0.10
35	-	-	-	581601.66	2181681.0 8	-	Метод спутниковых геодезически х измерений (определени й)	0.10
36	-	-	-	581598.01	2181679.3 8	-	Метод спутниковых геодезически х измерений (определени й)	0.10
н590	-	-	-	581600.55	2181673.8 6	-	Метод спутниковых геодезически х измерений (определени й)	0.10

**2. Сведения о характеристиках объекта недвижимости  
с кадастровым номером : 53:23:7400903:429 :**

№ п/п	Наименование характеристики	Значение характеристики
1	2	3
1.	Вид объекта недвижимости	здание
2.	Ранее присвоенный государственный учетный номер (инвентарный) здания, сооружения, объекта незавершенного строительства	-
3.	Кадастровый номер земельного участка (земельных участков), в границах которого (которых) расположены здание, сооружение, объект незавершенного строительства	53:23:7400903:433

**2. Сведения о характеристиках объекта недвижимости с кадастровым номером : 53:23:7400903:429 :**

№ п/п	Наименование характеристики	Значение характеристики
1	2	3
4.	Уникальный учетный номер кадастрового квартала, в границах которого расположены здание, сооружение, объект незавершенного строительства	53:23:7400903
5.	Адрес здания, сооружения, объекта незавершенного строительства	Российская Федерация, Новгородская область, город Великий Новгород, территория ГЭК Деревяницкий, городской округ Великий Новгород, гараж 44
5.1.	Сведения о местоположении здания, сооружения, объекта незавершенного строительства (при отсутствии адреса) в структурированном в соответствии с федеральной информационной адресной системой виде	-
5.2.	Дополнительные сведения о местоположении	-
6.	Иные сведения	-

**3. Пояснения к сведениям об объекте недвижимости с кадастровым номером 53:23:7400903:429 :**

1.	-



## Описание местоположения зданий, сооружений, объектов незавершенного строительства на земельном участке

**1. Сведения о характерных точках контура объекта недвижимости  
с кадастровым номером : 53:23:7400903:257 :**

Система координат МСК-53, зона 2

Зона № 2

Обозначение характерных точек контура	Содержатся в Едином государственном реестре недвижимости			Определены в ходе выполнения комплексных кадастровых работ			Метод опреде ления коор динат	Формулы, примененные для расчета средней квадратической погрешности определения координат характерных точек (Mt), м, с подставленными в такие формулы значениями и итоговые (вычисленные) значения Mt, м
	Координаты, м		Ради ус, м	Координаты, м		Ради ус, м		
	X	Y	R	X	Y	R		
1	2	3	4	5	6	7	8	9
н61О	-	-	-	581596.67	2181672.0 1	-	Метод спутниковых геодезически х измерений (определени й)	0.10
н59О	-	-	-	581600.55	2181673.8 6	-	Метод спутниковых геодезически х измерений (определени й)	0.10
36	-	-	-	581598.01	2181679.3 8	-	Метод спутниковых геодезически х измерений (определени й)	0.10
39	-	-	-	581594.06	2181677.5 3	-	Метод спутниковых геодезически х измерений (определени й)	0.10
н61О	-	-	-	581596.67	2181672.0 1	-	Метод спутниковых геодезически х измерений (определени й)	0.10

**2. Сведения о характеристиках объекта недвижимости  
с кадастровым номером : 53:23:7400903:257 :**

№ п/п	Наименование характеристики	Значение характеристики
1	2	3
1.	Вид объекта недвижимости	здание
2.	Ранее присвоенный государственный учетный номер (инвентарный) здания, сооружения, объекта незавершенного строительства	-
3.	Кадастровый номер земельного участка (земельных участков), в границах которого (которых) расположены здание, сооружение, объект незавершенного строительства	53:23:7400903:167

**2. Сведения о характеристиках объекта недвижимости с кадастровым номером : 53:23:7400903:257 :**

№ п/п	Наименование характеристики	Значение характеристики
1	2	3
4.	Уникальный учетный номер кадастрового квартала, в границах которого расположены здание, сооружение, объект незавершенного строительства	53:23:7400903
5.	Адрес здания, сооружения, объекта незавершенного строительства	Российская Федерация, Новгородская область, город Великий Новгород, территория Гэк Деревяницкий, городской округ Великий Новгород, гараж 45
5.1.	Сведения о местоположении здания, сооружения, объекта незавершенного строительства (при отсутствии адреса) в структурированном в соответствии с федеральной информационной адресной системой виде	-
5.2.	Дополнительные сведения о местоположении	-
6.	Иные сведения	-

**3. Пояснения к сведениям об объекте недвижимости с кадастровым номером 53:23:7400903:257 :**

1.	-

## Описание местоположения зданий, сооружений, объектов незавершенного строительства на земельном участке

**1. Сведения о характерных точках контура объекта недвижимости  
с кадастровым номером : 53:23:7400903:266 :**

Система координат МСК-53, зона 2

Зона № 2

Обозначение характерных точек контура	Содержатся в Едином государственном реестре недвижимости			Определены в ходе выполнения комплексных кадастровых работ			Метод опреде ления коор динат	Формулы, примененные для расчета средней квадратической погрешности определения координат характерных точек (Mt), м, с подставленными в такие формулы значениями и итоговые (вычисленные) значения Mt, м
	Координаты, м		Ради ус, м	Координаты, м		Ради ус, м		
	X	Y	R	X	Y	R		
1	2	3	4	5	6	7	8	9
н63О	-	-	-	581592.99	2181670.3 7	-	Метод спутниковых геодезически х измерений (определени й)	0.10
н61О	-	-	-	581596.67	2181672.0 1	-	Метод спутниковых геодезически х измерений (определени й)	0.10
39	-	-	-	581594.06	2181677.5 3	-	Метод спутниковых геодезически х измерений (определени й)	0.10
н74О	-	-	-	581590.43	2181675.8 4	-	Метод спутниковых геодезически х измерений (определени й)	0.10
н63О	-	-	-	581592.99	2181670.3 7	-	Метод спутниковых геодезически х измерений (определени й)	0.10

**2. Сведения о характеристиках объекта недвижимости  
с кадастровым номером : 53:23:7400903:266 :**

№ п/п	Наименование характеристики	Значение характеристики
1	2	3
1.	Вид объекта недвижимости	здание
2.	Ранее присвоенный государственный учетный номер (инвентарный) здания, сооружения, объекта незавершенного строительства	-
3.	Кадастровый номер земельного участка (земельных участков), в границах которого (которых) расположены здание, сооружение, объект незавершенного строительства	53:23:7400903:47

**2. Сведения о характеристиках объекта недвижимости с кадастровым номером : 53:23:7400903:266 :**

№ п/п	Наименование характеристики	Значение характеристики
1	2	3
4.	Уникальный учетный номер кадастрового квартала, в границах которого расположены здание, сооружение, объект незавершенного строительства	53:23:7400903
5.	Адрес здания, сооружения, объекта незавершенного строительства	Российская Федерация, Новгородская область, город Великий Новгород, территория Гэк Деревяницкий, городской округ Великий Новгород, гараж 46
5.1.	Сведения о местоположении здания, сооружения, объекта незавершенного строительства (при отсутствии адреса) в структурированном в соответствии с федеральной информационной адресной системой виде	-
5.2.	Дополнительные сведения о местоположении	-
6.	Иные сведения	-

**3. Пояснения к сведениям об объекте недвижимости с кадастровым номером 53:23:7400903:266 :**

1.	-

**Описание местоположения зданий, сооружений,  
объектов незавершенного строительства на земельном участке**

**1. Сведения о характерных точках контура объекта недвижимости  
с кадастровым номером : 53:23:7400903:187 :**

Система координат МСК-53, зона 2

Зона № 2

Обозначение характерных точек контура	Содержатся в Едином государственном реестре недвижимости			Определены в ходе выполнения комплексных кадастровых работ			Метод опреде ления коор динат	Формулы, примененные для расчета средней квадратической погрешности определения координат характерных точек (Mt), м, с подставленными в такие формулы значениями и итоговые (вычисленные) значения Mt, м
	Координаты, м		Ради ус, м	Координаты, м		Ради ус, м		
	X	Y	R	X	Y	R		
1	2	3	4	5	6	7	8	9
н65О	-	-	-	581589.57	2181668.7 7	-	Метод спутниковых геодезически х измерений (определени й)	0.10
н63О	-	-	-	581592.99	2181670.3 7	-	Метод спутниковых геодезически х измерений (определени й)	0.10
н74О	-	-	-	581590.43	2181675.8 4	-	Метод спутниковых геодезически х измерений (определени й)	0.10
43	-	-	-	581587.02	2181674.2 4	-	Метод спутниковых геодезически х измерений (определени й)	0.10
н65О	-	-	-	581589.57	2181668.7 7	-	Метод спутниковых геодезически х измерений (определени й)	0.10

**2. Сведения о характеристиках объекта недвижимости  
с кадастровым номером : 53:23:7400903:187 :**

№ п/п	Наименование характеристики	Значение характеристики
1	2	3
1.	Вид объекта недвижимости	здание
2.	Ранее присвоенный государственный учетный номер (инвентарный) здания, сооружения, объекта незавершенного строительства	-
3.	Кадастровый номер земельного участка (земельных участков), в границах которого (которых) расположены здание, сооружение, объект незавершенного строительства	53:23:7400903:159

**2. Сведения о характеристиках объекта недвижимости с кадастровым номером : 53:23:7400903:187 :**

№ п/п	Наименование характеристики	Значение характеристики
1	2	3
4.	Уникальный учетный номер кадастрового квартала, в границах которого расположены здание, сооружение, объект незавершенного строительства	53:23:7400903
5.	Адрес здания, сооружения, объекта незавершенного строительства	Российская Федерация, Новгородская область, город Великий Новгород, территория Гэк Деревяницкий, городской округ Великий Новгород, гараж 47
5.1.	Сведения о местоположении здания, сооружения, объекта незавершенного строительства (при отсутствии адреса) в структурированном в соответствии с федеральной информационной адресной системой виде	-
5.2.	Дополнительные сведения о местоположении	-
6.	Иные сведения	-

**3. Пояснения к сведениям об объекте недвижимости с кадастровым номером 53:23:7400903:187 :**

1.	-

**Описание местоположения зданий, сооружений,  
объектов незавершенного строительства на земельном участке**

**1. Сведения о характерных точках контура объекта недвижимости  
с кадастровым номером : 53:23:7400903:209 :**

Система координат МСК-53, зона 2

Зона № 2

Обозначение характерных точек контура	Содержатся в Едином государственном реестре недвижимости			Определены в ходе выполнения комплексных кадастровых работ			Метод опреде ления коор динат	Формулы, примененные для расчета средней квадратической погрешности определения координат характерных точек (Mt), м, с подставленными в такие формулы значениями и итоговые (вычисленные) значения Mt, м
	Координаты, м		Ради ус, м	Координаты, м		Ради ус, м		
	X	Y	R	X	Y	R		
1	2	3	4	5	6	7	8	9
19	-	-	-	581586.03	2181667.0 6	-	Метод спутниковых геодезически х измерений (определени й)	0.10
н650	-	-	-	581589.57	2181668.7 7	-	Метод спутниковых геодезически х измерений (определени й)	0.10
43	-	-	-	581587.02	2181674.2 4	-	Метод спутниковых геодезически х измерений (определени й)	0.10
20	-	-	-	581583.36	2181672.5 3	-	Метод спутниковых геодезически х измерений (определени й)	0.10
19	-	-	-	581586.03	2181667.0 6	-	Метод спутниковых геодезически х измерений (определени й)	0.10

**2. Сведения о характеристиках объекта недвижимости  
с кадастровым номером : 53:23:7400903:209 :**

№ п/п	Наименование характеристики	Значение характеристики
1	2	3
1.	Вид объекта недвижимости	здание
2.	Ранее присвоенный государственный учетный номер (инвентарный) здания, сооружения, объекта незавершенного строительства	-
3.	Кадастровый номер земельного участка (земельных участков), в границах которого (которых) расположены здание, сооружение, объект незавершенного строительства	53:23:7400903:440

**2. Сведения о характеристиках объекта недвижимости с кадастровым номером : 53:23:7400903:209 :**

№ п/п	Наименование характеристики	Значение характеристики
1	2	3
4.	Уникальный учетный номер кадастрового квартала, в границах которого расположены здание, сооружение, объект незавершенного строительства	53:23:7400903
5.	Адрес здания, сооружения, объекта незавершенного строительства	Российская Федерация, Новгородская область, город Великий Новгород, территория ГЭК Деревяницкий, городской округ Великий Новгород, гараж 48
5.1.	Сведения о местоположении здания, сооружения, объекта незавершенного строительства (при отсутствии адреса) в структурированном в соответствии с федеральной информационной адресной системой виде	-
5.2.	Дополнительные сведения о местоположении	-
6.	Иные сведения	-

**3. Пояснения к сведениям об объекте недвижимости с кадастровым номером 53:23:7400903:209 :**

1.	-



**Описание местоположения зданий, сооружений,  
объектов незавершенного строительства на земельном участке**

**1. Сведения о характерных точках контура объекта недвижимости  
с кадастровым номером : 53:23:7400903:178 :**

Система координат МСК-53, зона 2

Зона № 2

Обозначение характерных точек контура	Содержатся в Едином государственном реестре недвижимости			Определены в ходе выполнения комплексных кадастровых работ			Метод опреде ления коор динат	Формулы, примененные для расчета средней квадратической погрешности определения координат характерных точек (Mt), м, с подставленными в такие формулы значениями и итоговые (вычисленные) значения Mt, м
	Координаты, м		Ради ус, м	Координаты, м		Ради ус, м		
	X	Y	R	X	Y	R		
1	2	3	4	5	6	7	8	9
19	-	-	-	581586.03	2181667.0 6	-	Метод спутниковых геодезически х измерений (определени й)	0.10
20	-	-	-	581582.20	2181665.3 4	-	Метод спутниковых геодезически х измерений (определени й)	0.10
н750	-	-	-	581579.79	2181670.9 4	-	Метод спутниковых геодезически х измерений (определени й)	0.10
20	-	-	-	581583.36	2181672.5 3	-	Метод спутниковых геодезически х измерений (определени й)	0.10
19	-	-	-	581586.03	2181667.0 6	-	Метод спутниковых геодезически х измерений (определени й)	0.10

**2. Сведения о характеристиках объекта недвижимости  
с кадастровым номером : 53:23:7400903:178 :**

№ п/п	Наименование характеристики	Значение характеристики
1	2	3
1.	Вид объекта недвижимости	здание
2.	Ранее присвоенный государственный учетный номер (инвентарный) здания, сооружения, объекта незавершенного строительства	-
3.	Кадастровый номер земельного участка (земельных участков), в границах которого (которых) расположены здание, сооружение, объект незавершенного строительства	53:23:7400903:50

**2. Сведения о характеристиках объекта недвижимости с кадастровым номером : 53:23:7400903:178 :**

№ п/п	Наименование характеристики	Значение характеристики
1	2	3
4.	Уникальный учетный номер кадастрового квартала, в границах которого расположены здание, сооружение, объект незавершенного строительства	53:23:7400903
5.	Адрес здания, сооружения, объекта незавершенного строительства	Российская Федерация, Новгородская область, город Великий Новгород, территория ГЭК Деревяницкий, городской округ Великий Новгород, гараж 49
5.1.	Сведения о местоположении здания, сооружения, объекта незавершенного строительства (при отсутствии адреса) в структурированном в соответствии с федеральной информационной адресной системой виде	-
5.2.	Дополнительные сведения о местоположении	-
6.	Иные сведения	-

**3. Пояснения к сведениям об объекте недвижимости с кадастровым номером 53:23:7400903:178 :**

1.	-

## Описание местоположения зданий, сооружений, объектов незавершенного строительства на земельном участке

**1. Сведения о характерных точках контура объекта недвижимости  
с кадастровым номером : 53:23:7400903:230 :**

Система координат МСК-53, зона 2

Зона № 2

Обозначение характерных точек контура	Содержатся в Едином государственном реестре недвижимости			Определены в ходе выполнения комплексных кадастровых работ			Метод опреде ления коор динат	Формулы, примененные для расчета средней квадратической погрешности определения координат характерных точек (Mt), м, с подставленными в такие формулы значениями и итоговые (вычисленные) значения Mt, м
	Координаты, м		Ради ус, м	Координаты, м		Ради ус, м		
	X	Y	R	X	Y	R		
1	2	3	4	5	6	7	8	9
67	-	-	-	581635.29	2181712.8 9	-	Метод спутниковых геодезически х измерений (определени й)	0.10
66	-	-	-	581631.54	2181711.1 8	-	Метод спутниковых геодезически х измерений (определени й)	0.10
231	-	-	-	581634.01	2181705.6 7	-	Метод спутниковых геодезически х измерений (определени й)	0.10
230	-	-	-	581637.77	2181707.3 7	-	Метод спутниковых геодезически х измерений (определени й)	0.10
67	-	-	-	581635.29	2181712.8 9	-	Метод спутниковых геодезически х измерений (определени й)	0.10

**2. Сведения о характеристиках объекта недвижимости  
с кадастровым номером : 53:23:7400903:230 :**

№ п/п	Наименование характеристики	Значение характеристики
1	2	3
1.	Вид объекта недвижимости	здание
2.	Ранее присвоенный государственный учетный номер (инвентарный) здания, сооружения, объекта незавершенного строительства	-
3.	Кадастровый номер земельного участка (земельных участков), в границах которого (которых) расположены здание, сооружение, объект незавершенного строительства	53:23:7400903:51

**2. Сведения о характеристиках объекта недвижимости с кадастровым номером : 53:23:7400903:230 :**

№ п/п	Наименование характеристики	Значение характеристики
1	2	3
4.	Уникальный учетный номер кадастрового квартала, в границах которого расположены здание, сооружение, объект незавершенного строительства	53:23:7400903
5.	Адрес здания, сооружения, объекта незавершенного строительства	Российская Федерация, Новгородская область, город Великий Новгород, территория ГЭК Деревяницкий, городской округ Великий Новгород, гараж 50
5.1.	Сведения о местоположении здания, сооружения, объекта незавершенного строительства (при отсутствии адреса) в структурированном в соответствии с федеральной информационной адресной системой виде	-
5.2.	Дополнительные сведения о местоположении	-
6.	Иные сведения	-

**3. Пояснения к сведениям об объекте недвижимости с кадастровым номером 53:23:7400903:230 :**

1.	-

## Описание местоположения зданий, сооружений, объектов незавершенного строительства на земельном участке

**1. Сведения о характерных точках контура объекта недвижимости  
с кадастровым номером : 53:23:7400903:173 :**

Система координат МСК-53, зона 2

Зона № 2

Обозначение характерных точек контура	Содержатся в Едином государственном реестре недвижимости			Определены в ходе выполнения комплексных кадастровых работ			Метод опреде ления коор динат	Формулы, примененные для расчета средней квадратической погрешности определения координат характерных точек (Mt), м, с подставленными в такие формулы значениями и итоговые (вычисленные) значения Mt, м
	Координаты, м		Ради ус, м	Координаты, м		Ради ус, м		
	X	Y	R	X	Y	R		
1	2	3	4	5	6	7	8	9
231	-	-	-	581634.01	2181705.6 7	-	Метод спутниковых геодезически х измерений (определени й)	0.10
н760	-	-	-	581630.34	2181704.0 0	-	Метод спутниковых геодезически х измерений (определени й)	0.10
н770	-	-	-	581627.85	2181709.4 9	-	Метод спутниковых геодезически х измерений (определени й)	0.10
66	-	-	-	581631.54	2181711.1 8	-	Метод спутниковых геодезически х измерений (определени й)	0.10
231	-	-	-	581634.01	2181705.6 7	-	Метод спутниковых геодезически х измерений (определени й)	0.10

**2. Сведения о характеристиках объекта недвижимости  
с кадастровым номером : 53:23:7400903:173 :**

№ п/п	Наименование характеристики	Значение характеристики
1	2	3
1.	Вид объекта недвижимости	здание
2.	Ранее присвоенный государственный учетный номер (инвентарный) здания, сооружения, объекта незавершенного строительства	-
3.	Кадастровый номер земельного участка (земельных участков), в границах которого (которых) расположены здание, сооружение, объект незавершенного строительства	53:23:7400903:52

**2. Сведения о характеристиках объекта недвижимости с кадастровым номером : 53:23:7400903:173 :**

№ п/п	Наименование характеристики	Значение характеристики
1	2	3
4.	Уникальный учетный номер кадастрового квартала, в границах которого расположены здание, сооружение, объект незавершенного строительства	53:23:7400903
5.	Адрес здания, сооружения, объекта незавершенного строительства	Российская Федерация, Новгородская область, город Великий Новгород, территория Гэк Деревяницкий, городской округ Великий Новгород, гараж 51
5.1.	Сведения о местоположении здания, сооружения, объекта незавершенного строительства (при отсутствии адреса) в структурированном в соответствии с федеральной информационной адресной системой виде	-
5.2.	Дополнительные сведения о местоположении	-
6.	Иные сведения	-

**3. Пояснения к сведениям об объекте недвижимости с кадастровым номером 53:23:7400903:173 :**

1.	-

## Описание местоположения зданий, сооружений, объектов незавершенного строительства на земельном участке

**1. Сведения о характерных точках контура объекта недвижимости  
с кадастровым номером : 53:23:7400903:416 :**

Система координат МСК-53, зона 2

Зона № 2

Обозначение характерных точек контура	Содержатся в Едином государственном реестре недвижимости			Определены в ходе выполнения комплексных кадастровых работ			Метод опреде ления коор динат	Формулы, примененные для расчета средней квадратической погрешности определения координат характерных точек (Mt), м, с подставленными в такие формулы значениями и итоговые (вычисленные) значения Mt, м
	Координаты, м		Ради ус, м	Координаты, м		Ради ус, м		
	X	Y	R	X	Y	R		
1	2	3	4	5	6	7	8	9
н76О	-	-	-	581630.34	2181704.0 0	-	Метод спутниковых геодезически х измерений (определени й)	0.10
н78О	-	-	-	581626.83	2181702.3 5	-	Метод спутниковых геодезически х измерений (определени й)	0.10
н79О	-	-	-	581624.26	2181707.8 8	-	Метод спутниковых геодезически х измерений (определени й)	0.10
н77О	-	-	-	581627.85	2181709.4 9	-	Метод спутниковых геодезически х измерений (определени й)	0.10
н76О	-	-	-	581630.34	2181704.0 0	-	Метод спутниковых геодезически х измерений (определени й)	0.10

**2. Сведения о характеристиках объекта недвижимости  
с кадастровым номером : 53:23:7400903:416 :**

№ п/п	Наименование характеристики	Значение характеристики
1	2	3
1.	Вид объекта недвижимости	здание
2.	Ранее присвоенный государственный учетный номер (инвентарный) здания, сооружения, объекта незавершенного строительства	-
3.	Кадастровый номер земельного участка (земельных участков), в границах которого (которых) расположены здание, сооружение, объект незавершенного строительства	53:23:7400903:53

**2. Сведения о характеристиках объекта недвижимости с кадастровым номером : 53:23:7400903:416 :**

№ п/п	Наименование характеристики	Значение характеристики
1	2	3
4.	Уникальный учетный номер кадастрового квартала, в границах которого расположены здание, сооружение, объект незавершенного строительства	53:23:7400903
5.	Адрес здания, сооружения, объекта незавершенного строительства	Российская Федерация, Новгородская область, город Великий Новгород, территория ГЭК Деревяницкий, городской округ Великий Новгород, гараж 52
5.1.	Сведения о местоположении здания, сооружения, объекта незавершенного строительства (при отсутствии адреса) в структурированном в соответствии с федеральной информационной адресной системой виде	-
5.2.	Дополнительные сведения о местоположении	-
6.	Иные сведения	-

**3. Пояснения к сведениям об объекте недвижимости с кадастровым номером 53:23:7400903:416 :**

1.	-



## Описание местоположения зданий, сооружений, объектов незавершенного строительства на земельном участке

**1. Сведения о характерных точках контура объекта недвижимости  
с кадастровым номером : 53:23:7400903:176 :**

Система координат МСК-53, зона 2

Зона № 2

Обозначение характерных точек контура	Содержатся в Едином государственном реестре недвижимости			Определены в ходе выполнения комплексных кадастровых работ			Метод опреде ления коор динат	Формулы, примененные для расчета средней квадратической погрешности определения координат характерных точек (Mt), м, с подставленными в такие формулы значениями и итоговые (вычисленные) значения Mt, м
	Координаты, м		Ради ус, м	Координаты, м		Ради ус, м		
	X	Y	R	X	Y	R		
1	2	3	4	5	6	7	8	9
н780	-	-	-	581626.83	2181702.3 5	-	Метод спутниковых геодезически х измерений (определени й)	0.10
н800	-	-	-	581623.05	2181700.6 3	-	Метод спутниковых геодезически х измерений (определени й)	0.10
н810	-	-	-	581620.69	2181706.1 8	-	Метод спутниковых геодезически х измерений (определени й)	0.10
н790	-	-	-	581624.26	2181707.8 8	-	Метод спутниковых геодезически х измерений (определени й)	0.10
н780	-	-	-	581626.83	2181702.3 5	-	Метод спутниковых геодезически х измерений (определени й)	0.10

**2. Сведения о характеристиках объекта недвижимости  
с кадастровым номером : 53:23:7400903:176 :**

№ п/п	Наименование характеристики	Значение характеристики
1	2	3
1.	Вид объекта недвижимости	здание
2.	Ранее присвоенный государственный учетный номер (инвентарный) здания, сооружения, объекта незавершенного строительства	-
3.	Кадастровый номер земельного участка (земельных участков), в границах которого (которых) расположены здание, сооружение, объект незавершенного строительства	53:23:7400903:54

**2. Сведения о характеристиках объекта недвижимости с кадастровым номером : 53:23:7400903:176 :**

№ п/п	Наименование характеристики	Значение характеристики
1	2	3
4.	Уникальный учетный номер кадастрового квартала, в границах которого расположены здание, сооружение, объект незавершенного строительства	53:23:7400903
5.	Адрес здания, сооружения, объекта незавершенного строительства	Российская Федерация, Новгородская область, город Великий Новгород, территория ГЭК Деревяницкий, городской округ Великий Новгород, гараж 53
5.1.	Сведения о местоположении здания, сооружения, объекта незавершенного строительства (при отсутствии адреса) в структурированном в соответствии с федеральной информационной адресной системой виде	-
5.2.	Дополнительные сведения о местоположении	-
6.	Иные сведения	-

**3. Пояснения к сведениям об объекте недвижимости с кадастровым номером 53:23:7400903:176 :**

1.	-

## Описание местоположения зданий, сооружений, объектов незавершенного строительства на земельном участке

**1. Сведения о характерных точках контура объекта недвижимости  
с кадастровым номером : 53:23:7400903:443 :**

Система координат МСК-53, зона 2

Зона № 2

Обозначение характерных точек контура	Содержатся в Едином государственном реестре недвижимости			Определены в ходе выполнения комплексных кадастровых работ			Метод опреде ления коор динат	Формулы, примененные для расчета средней квадратической погрешности определения координат характерных точек (Mt), м, с подставленными в такие формулы значениями и итоговые (вычисленные) значения Mt, м
	Координаты, м		Ради ус, м	Координаты, м		Ради ус, м		
	X	Y	R	X	Y	R		
1	2	3	4	5	6	7	8	9
н800	-	-	-	581623.05	2181700.6 3	-	Метод спутниковых геодезически х измерений (определени й)	0.10
н820	-	-	-	581619.37	2181698.9 1	-	Метод спутниковых геодезически х измерений (определени й)	0.10
н830	-	-	-	581617.02	2181704.4 8	-	Метод спутниковых геодезически х измерений (определени й)	0.10
н810	-	-	-	581620.69	2181706.1 8	-	Метод спутниковых геодезически х измерений (определени й)	0.10
н800	-	-	-	581623.05	2181700.6 3	-	Метод спутниковых геодезически х измерений (определени й)	0.10

**2. Сведения о характеристиках объекта недвижимости  
с кадастровым номером : 53:23:7400903:443 :**

№ п/п	Наименование характеристики	Значение характеристики
1	2	3
1.	Вид объекта недвижимости	здание
2.	Ранее присвоенный государственный учетный номер (инвентарный) здания, сооружения, объекта незавершенного строительства	-
3.	Кадастровый номер земельного участка (земельных участков), в границах которого (которых) расположены здание, сооружение, объект незавершенного строительства	53:23:7400903:55

**2. Сведения о характеристиках объекта недвижимости с кадастровым номером : 53:23:7400903:443 :**

№ п/п	Наименование характеристики	Значение характеристики
1	2	3
4.	Уникальный учетный номер кадастрового квартала, в границах которого расположены здание, сооружение, объект незавершенного строительства	53:23:7400903
5.	Адрес здания, сооружения, объекта незавершенного строительства	-
5.1.	Сведения о местоположении здания, сооружения, объекта незавершенного строительства (при отсутствии адреса) в структурированном в соответствии с федеральной информационной адресной системой виде	Российская Федерация, Новгородская область, город Великий Новгород, территория Гэк Деревяницкий, городской округ Великий Новгород, гараж 54
5.2.	Дополнительные сведения о местоположении	-
6.	Иные сведения	-

**3. Пояснения к сведениям об объекте недвижимости с кадастровым номером 53:23:7400903:443 :**

1.	-

## Описание местоположения зданий, сооружений, объектов незавершенного строительства на земельном участке

**1. Сведения о характерных точках контура объекта недвижимости  
с кадастровым номером : 53:23:7400903:442 :**

Система координат МСК-53, зона 2

Зона № 2

Обозначение характерных точек контура	Содержатся в Едином государственном реестре недвижимости			Определены в ходе выполнения комплексных кадастровых работ			Метод опреде ления коор динат	Формулы, примененные для расчета средней квадратической погрешности определения координат характерных точек (Mt), м, с подставленными в такие формулы значениями и итоговые (вычисленные) значения Mt, м
	Координаты, м		Ради ус, м	Координаты, м		Ради ус, м		
	X	Y	R	X	Y	R		
1	2	3	4	5	6	7	8	9
н820	-	-	-	581619.37	2181698.9 1	-	Метод спутниковых геодезически х измерений (определени й)	0.10
н840	-	-	-	581615.98	2181697.3 4	-	Метод спутниковых геодезически х измерений (определени й)	0.10
н850	-	-	-	581613.47	2181702.8 7	-	Метод спутниковых геодезически х измерений (определени й)	0.10
н830	-	-	-	581617.02	2181704.4 8	-	Метод спутниковых геодезически х измерений (определени й)	0.10
н820	-	-	-	581619.37	2181698.9 1	-	Метод спутниковых геодезически х измерений (определени й)	0.10

**2. Сведения о характеристиках объекта недвижимости  
с кадастровым номером : 53:23:7400903:442 :**

№ п/п	Наименование характеристики	Значение характеристики
1	2	3
1.	Вид объекта недвижимости	здание
2.	Ранее присвоенный государственный учетный номер (инвентарный) здания, сооружения, объекта незавершенного строительства	-
3.	Кадастровый номер земельного участка (земельных участков), в границах которого (которых) расположены здание, сооружение, объект незавершенного строительства	53:23:7400903:56

**2. Сведения о характеристиках объекта недвижимости с кадастровым номером : 53:23:7400903:442 :**

№ п/п	Наименование характеристики	Значение характеристики
1	2	3
4.	Уникальный учетный номер кадастрового квартала, в границах которого расположены здание, сооружение, объект незавершенного строительства	53:23:7400903
5.	Адрес здания, сооружения, объекта незавершенного строительства	-
5.1.	Сведения о местоположении здания, сооружения, объекта незавершенного строительства (при отсутствии адреса) в структурированном в соответствии с федеральной информационной адресной системой виде	Российская Федерация, Новгородская область, город Великий Новгород, территория Гэк Деревяницкий, городской округ Великий Новгород, гараж 55
5.2.	Дополнительные сведения о местоположении	-
6.	Иные сведения	-

**3. Пояснения к сведениям об объекте недвижимости с кадастровым номером 53:23:7400903:442 :**

1.	-

**Описание местоположения зданий, сооружений,  
объектов незавершенного строительства на земельном участке**

**1. Сведения о характерных точках контура объекта недвижимости  
с кадастровым номером : 53:23:7400903:183 :**

Система координат МСК-53, зона 2

Зона № 2

Обозначение характерных точек контура	Содержатся в Едином государственном реестре недвижимости			Определены в ходе выполнения комплексных кадастровых работ			Метод опреде ления коор динат	Формулы, примененные для расчета средней квадратической погрешности определения координат характерных точек (Mt), м, с подставленными в такие формулы значениями и итоговые (вычисленные) значения Mt, м
	Координаты, м		Ради ус, м	Координаты, м		Ради ус, м		
	X	Y	R	X	Y	R		
<b>1</b>	<b>2</b>	<b>3</b>	<b>4</b>	<b>5</b>	<b>6</b>	<b>7</b>	<b>8</b>	<b>9</b>
н840	-	-	-	581615.98	2181697.3 4	-	Метод спутниковых геодезически х измерений (определени й)	0.10
н860	-	-	-	581612.18	2181695.6 1	-	Метод спутниковых геодезически х измерений (определени й)	0.10
н870	-	-	-	581609.68	2181701.1 3	-	Метод спутниковых геодезически х измерений (определени й)	0.10
н850	-	-	-	581613.47	2181702.8 7	-	Метод спутниковых геодезически х измерений (определени й)	0.10
н840	-	-	-	581615.98	2181697.3 4	-	Метод спутниковых геодезически х измерений (определени й)	0.10

**2. Сведения о характеристиках объекта недвижимости  
с кадастровым номером : 53:23:7400903:183 :**

№ п/п	Наименование характеристики	Значение характеристики
<b>1</b>	<b>2</b>	<b>3</b>
1.	Вид объекта недвижимости	здание
2.	Ранее присвоенный государственный учетный номер (инвентарный) здания, сооружения, объекта незавершенного строительства	-
3.	Кадастровый номер земельного участка (земельных участков), в границах которого (которых) расположены здание, сооружение, объект незавершенного строительства	53:23:7400903:57

**2. Сведения о характеристиках объекта недвижимости с кадастровым номером : 53:23:7400903:183 :**

№ п/п	Наименование характеристики	Значение характеристики
1	2	3
4.	Уникальный учетный номер кадастрового квартала, в границах которого расположены здание, сооружение, объект незавершенного строительства	53:23:7400903
5.	Адрес здания, сооружения, объекта незавершенного строительства	Российская Федерация, Новгородская область, город Великий Новгород, территория Гэк Деревяницкий, городской округ Великий Новгород, гараж 56
5.1.	Сведения о местоположении здания, сооружения, объекта незавершенного строительства (при отсутствии адреса) в структурированном в соответствии с федеральной информационной адресной системой виде	-
5.2.	Дополнительные сведения о местоположении	-
6.	Иные сведения	-

**3. Пояснения к сведениям об объекте недвижимости с кадастровым номером 53:23:7400903:183 :**

1.	-
----	---



## Описание местоположения зданий, сооружений, объектов незавершенного строительства на земельном участке

**1. Сведения о характерных точках контура объекта недвижимости  
с кадастровым номером : 53:23:7400903:407 :**

Система координат МСК-53, зона 2

Зона № 2

Обозначение характерных точек контура	Содержатся в Едином государственном реестре недвижимости			Определены в ходе выполнения комплексных кадастровых работ			Метод опреде ления коор динат	Формулы, примененные для расчета средней квадратической погрешности определения координат характерных точек (Mt), м, с подставленными в такие формулы значениями и итоговые (вычисленные) значения Mt, м
	Координаты, м		Ради ус, м	Координаты, м		Ради ус, м		
	X	Y	R	X	Y	R		
1	2	3	4	5	6	7	8	9
н860	-	-	-	581612.18	2181695.6 1	-	Метод спутниковых геодезически х измерений (определени й)	0.10
н880	-	-	-	581608.49	2181693.9 2	-	Метод спутниковых геодезически х измерений (определени й)	0.10
н890	-	-	-	581605.98	2181699.4 5	-	Метод спутниковых геодезически х измерений (определени й)	0.10
н870	-	-	-	581609.68	2181701.1 3	-	Метод спутниковых геодезически х измерений (определени й)	0.10
н860	-	-	-	581612.18	2181695.6 1	-	Метод спутниковых геодезически х измерений (определени й)	0.10

**2. Сведения о характеристиках объекта недвижимости  
с кадастровым номером : 53:23:7400903:407 :**

№ п/п	Наименование характеристики	Значение характеристики
1	2	3
1.	Вид объекта недвижимости	здание
2.	Ранее присвоенный государственный учетный номер (инвентарный) здания, сооружения, объекта незавершенного строительства	-
3.	Кадастровый номер земельного участка (земельных участков), в границах которого (которых) расположены здание, сооружение, объект незавершенного строительства	53:23:7400903:58

**2. Сведения о характеристиках объекта недвижимости с кадастровым номером : 53:23:7400903:407 :**

№ п/п	Наименование характеристики	Значение характеристики
1	2	3
4.	Уникальный учетный номер кадастрового квартала, в границах которого расположены здание, сооружение, объект незавершенного строительства	53:23:7400903
5.	Адрес здания, сооружения, объекта незавершенного строительства	Российская Федерация, Новгородская область, город Великий Новгород, территория Гэк Деревяницкий, городской округ Великий Новгород, гараж 57
5.1.	Сведения о местоположении здания, сооружения, объекта незавершенного строительства (при отсутствии адреса) в структурированном в соответствии с федеральной информационной адресной системой виде	-
5.2.	Дополнительные сведения о местоположении	-
6.	Иные сведения	-

**3. Пояснения к сведениям об объекте недвижимости с кадастровым номером 53:23:7400903:407 :**

1.	-

## Описание местоположения зданий, сооружений, объектов незавершенного строительства на земельном участке

**1. Сведения о характерных точках контура объекта недвижимости  
с кадастровым номером : 53:23:7400903:189 :**

Система координат МСК-53, зона 2

Зона № 2

Обозначение характерных точек контура	Содержатся в Едином государственном реестре недвижимости			Определены в ходе выполнения комплексных кадастровых работ			Метод опреде ления коор динат	Формулы, примененные для расчета средней квадратической погрешности определения координат характерных точек (Mt), м, с подставленными в такие формулы значениями и итоговые (вычисленные) значения Mt, м
	Координаты, м		Ради ус, м	Координаты, м		Ради ус, м		
	X	Y	R	X	Y	R		
1	2	3	4	5	6	7	8	9
н89О	-	-	-	581605.98	2181699.4 5	-	Метод спутниковых геодезически х измерений (определени й)	0.10
46	-	-	-	581602.38	2181697.8 4	-	Метод спутниковых геодезически х измерений (определени й)	0.10
47	-	-	-	581604.90	2181692.2 9	-	Метод спутниковых геодезически х измерений (определени й)	0.10
н88О	-	-	-	581608.49	2181693.9 2	-	Метод спутниковых геодезически х измерений (определени й)	0.10
н89О	-	-	-	581605.98	2181699.4 5	-	Метод спутниковых геодезически х измерений (определени й)	0.10

**2. Сведения о характеристиках объекта недвижимости  
с кадастровым номером : 53:23:7400903:189 :**

№ п/п	Наименование характеристики	Значение характеристики
1	2	3
1.	Вид объекта недвижимости	здание
2.	Ранее присвоенный государственный учетный номер (инвентарный) здания, сооружения, объекта незавершенного строительства	-
3.	Кадастровый номер земельного участка (земельных участков), в границах которого (которых) расположены здание, сооружение, объект незавершенного строительства	53:23:7400903:59

**2. Сведения о характеристиках объекта недвижимости с кадастровым номером : 53:23:7400903:189 :**

<b>№ п/п</b>	<b>Наименование характеристики</b>	<b>Значение характеристики</b>
<b>1</b>	<b>2</b>	<b>3</b>
4.	Уникальный учетный номер кадастрового квартала, в границах которого расположены здание, сооружение, объект незавершенного строительства	53:23:7400903
5.	Адрес здания, сооружения, объекта незавершенного строительства	Российская Федерация, Новгородская область, город Великий Новгород, территория Гэк Деревяницкий, городской округ Великий Новгород, гараж 58
5.1.	Сведения о местоположении здания, сооружения, объекта незавершенного строительства (при отсутствии адреса) в структурированном в соответствии с федеральной информационной адресной системой виде	-
5.2.	Дополнительные сведения о местоположении	-
6.	Иные сведения	-

**3. Пояснения к сведениям об объекте недвижимости с кадастровым номером 53:23:7400903:189 :**

1.	-
----	---

## Описание местоположения зданий, сооружений, объектов незавершенного строительства на земельном участке

**1. Сведения о характерных точках контура объекта недвижимости  
с кадастровым номером : 53:23:7400903:191 :**

Система координат МСК-53, зона 2

Зона № 2

Обозначение характерных точек контура	Содержатся в Едином государственном реестре недвижимости			Определены в ходе выполнения комплексных кадастровых работ			Метод опреде ления коор динат	Формулы, примененные для расчета средней квадратической погрешности определения координат характерных точек (Mt), м, с подставленными в такие формулы значениями и итоговые (вычисленные) значения Mt, м
	Координаты, м		Ради ус, м	Координаты, м		Ради ус, м		
	X	Y	R	X	Y	R		
1	2	3	4	5	6	7	8	9
46	-	-	-	581602.38	2181697.8 4	-	Метод спутниковых геодезически х измерений (определени й)	0.10
48	-	-	-	581598.79	2181696.2 1	-	Метод спутниковых геодезически х измерений (определени й)	0.10
47	-	-	-	581601.31	2181690.6 6	-	Метод спутниковых геодезически х измерений (определени й)	0.10
47	-	-	-	581604.90	2181692.2 9	-	Метод спутниковых геодезически х измерений (определени й)	0.10
46	-	-	-	581602.38	2181697.8 4	-	Метод спутниковых геодезически х измерений (определени й)	0.10

**2. Сведения о характеристиках объекта недвижимости  
с кадастровым номером : 53:23:7400903:191 :**

№ п/п	Наименование характеристики	Значение характеристики
1	2	3
1.	Вид объекта недвижимости	здание
2.	Ранее присвоенный государственный учетный номер (инвентарный) здания, сооружения, объекта незавершенного строительства	-
3.	Кадастровый номер земельного участка (земельных участков), в границах которого (которых) расположены здание, сооружение, объект незавершенного строительства	53:23:7400903:158

**2. Сведения о характеристиках объекта недвижимости с кадастровым номером : 53:23:7400903:191 :**

№ п/п	Наименование характеристики	Значение характеристики
1	2	3
4.	Уникальный учетный номер кадастрового квартала, в границах которого расположены здание, сооружение, объект незавершенного строительства	53:23:7400903
5.	Адрес здания, сооружения, объекта незавершенного строительства	Российская Федерация, Новгородская область, город Великий Новгород, территория Гэк Деревяницкий, городской округ Великий Новгород, гараж 59
5.1.	Сведения о местоположении здания, сооружения, объекта незавершенного строительства (при отсутствии адреса) в структурированном в соответствии с федеральной информационной адресной системой виде	-
5.2.	Дополнительные сведения о местоположении	-
6.	Иные сведения	-

**3. Пояснения к сведениям об объекте недвижимости с кадастровым номером 53:23:7400903:191 :**

1.	-

**Описание местоположения зданий, сооружений,  
объектов незавершенного строительства на земельном участке**

**1. Сведения о характерных точках контура объекта недвижимости  
с кадастровым номером : 53:23:7400903:166 :**

Система координат МСК-53, зона 2

Зона № 2

Обозначение характерных точек контура	Содержатся в Едином государственном реестре недвижимости			Определены в ходе выполнения комплексных кадастровых работ			Метод опреде ления коор динат	Формулы, примененные для расчета средней квадратической погрешности определения координат характерных точек (Mt), м, с подставленными в такие формулы значениями и итоговые (вычисленные) значения Mt, м
	Координаты, м		Ради ус, м	Координаты, м		Ради ус, м		
	X	Y	R	X	Y	R		
1	2	3	4	5	6	7	8	9
48	-	-	-	581598.79	2181696.2 1	-	Метод спутниковых геодезически х измерений (определени й)	0.10
н900	-	-	-	581595.13	2181694.5 5	-	Метод спутниковых геодезически х измерений (определени й)	0.10
н910	-	-	-	581597.65	2181689.0 0	-	Метод спутниковых геодезически х измерений (определени й)	0.10
47	-	-	-	581601.31	2181690.6 6	-	Метод спутниковых геодезически х измерений (определени й)	0.10
48	-	-	-	581598.79	2181696.2 1	-	Метод спутниковых геодезически х измерений (определени й)	0.10

**2. Сведения о характеристиках объекта недвижимости  
с кадастровым номером : 53:23:7400903:166 :**

№ п/п	Наименование характеристики	Значение характеристики
1	2	3
1.	Вид объекта недвижимости	здание
2.	Ранее присвоенный государственный учетный номер (инвентарный) здания, сооружения, объекта незавершенного строительства	-
3.	Кадастровый номер земельного участка (земельных участков), в границах которого (которых) расположены здание, сооружение, объект незавершенного строительства	53:23:7400903:116

**2. Сведения о характеристиках объекта недвижимости с кадастровым номером : 53:23:7400903:166 :**

№ п/п	Наименование характеристики	Значение характеристики
1	2	3
4.	Уникальный учетный номер кадастрового квартала, в границах которого расположены здание, сооружение, объект незавершенного строительства	53:23:7400903
5.	Адрес здания, сооружения, объекта незавершенного строительства	Российская Федерация, Новгородская область, город Великий Новгород, территория ГЭК Деревяницкий, городской округ Великий Новгород, гараж 60
5.1.	Сведения о местоположении здания, сооружения, объекта незавершенного строительства (при отсутствии адреса) в структурированном в соответствии с федеральной информационной адресной системой виде	-
5.2.	Дополнительные сведения о местоположении	-
6.	Иные сведения	-

**3. Пояснения к сведениям об объекте недвижимости с кадастровым номером 53:23:7400903:166 :**

1.	-
----	---



## Описание местоположения зданий, сооружений, объектов незавершенного строительства на земельном участке

**1. Сведения о характерных точках контура объекта недвижимости  
с кадастровым номером : 53:23:7400903:294 :**

Система координат МСК-53, зона 2

Зона № 2

Обозначение характерных точек контура	Содержатся в Едином государственном реестре недвижимости			Определены в ходе выполнения комплексных кадастровых работ			Метод опреде ления коор динат	Формулы, примененные для расчета средней квадратической погрешности определения координат характерных точек (Mt), м, с подставленными в такие формулы значениями и итоговые (вычисленные) значения Mt, м
	Координаты, м		Ради ус, м	Координаты, м		Ради ус, м		
	X	Y	R	X	Y	R		
1	2	3	4	5	6	7	8	9
н900	-	-	-	581595.13	2181694.5 5	-	Метод спутниковых геодезически х измерений (определени й)	0.10
н920	-	-	-	581591.56	2181692.9 3	-	Метод спутниковых геодезически х измерений (определени й)	0.10
н930	-	-	-	581594.08	2181687.3 8	-	Метод спутниковых геодезически х измерений (определени й)	0.10
н910	-	-	-	581597.65	2181689.0 0	-	Метод спутниковых геодезически х измерений (определени й)	0.10
н900	-	-	-	581595.13	2181694.5 5	-	Метод спутниковых геодезически х измерений (определени й)	0.10

**2. Сведения о характеристиках объекта недвижимости  
с кадастровым номером : 53:23:7400903:294 :**

№ п/п	Наименование характеристики	Значение характеристики
1	2	3
1.	Вид объекта недвижимости	здание
2.	Ранее присвоенный государственный учетный номер (инвентарный) здания, сооружения, объекта незавершенного строительства	-
3.	Кадастровый номер земельного участка (земельных участков), в границах которого (которых) расположены здание, сооружение, объект незавершенного строительства	-

**2. Сведения о характеристиках объекта недвижимости с кадастровым номером : 53:23:7400903:294 :**

№ п/п	Наименование характеристики	Значение характеристики
1	2	3
4.	Уникальный учетный номер кадастрового квартала, в границах которого расположены здание, сооружение, объект незавершенного строительства	53:23:7400903
5.	Адрес здания, сооружения, объекта незавершенного строительства	Российская Федерация, Новгородская область, город Великий Новгород, территория ГЭК Деревяницкий, городской округ Великий Новгород, гараж 61
5.1.	Сведения о местоположении здания, сооружения, объекта незавершенного строительства (при отсутствии адреса) в структурированном в соответствии с федеральной информационной адресной системой виде	-
5.2.	Дополнительные сведения о местоположении	-
6.	Иные сведения	-

**3. Пояснения к сведениям об объекте недвижимости с кадастровым номером 53:23:7400903:294 :**

1.	-

## Описание местоположения зданий, сооружений, объектов незавершенного строительства на земельном участке

**1. Сведения о характерных точках контура объекта недвижимости  
с кадастровым номером : 53:23:7400903:229 :**

Система координат МСК-53, зона 2

Зона № 2

Обозначение характерных точек контура	Содержатся в Едином государственном реестре недвижимости			Определены в ходе выполнения комплексных кадастровых работ			Метод опреде ления коор динат	Формулы, примененные для расчета средней квадратической погрешности определения координат характерных точек (Mt), м, с подставленными в такие формулы значениями и итоговые (вычисленные) значения Mt, м
	Координаты, м		Ради ус, м	Координаты, м		Ради ус, м		
	X	Y	R	X	Y	R		
1	2	3	4	5	6	7	8	9
н930	-	-	-	581594.08	2181687.3 8	-	Метод спутниковых геодезически х измерений (определени й)	0.10
н920	-	-	-	581591.56	2181692.9 3	-	Метод спутниковых геодезически х измерений (определени й)	0.10
55	-	-	-	581587.70	2181691.1 8	-	Метод спутниковых геодезически х измерений (определени й)	0.10
56	-	-	-	581590.22	2181685.6 3	-	Метод спутниковых геодезически х измерений (определени й)	0.10
н930	-	-	-	581594.08	2181687.3 8	-	Метод спутниковых геодезически х измерений (определени й)	0.10

**2. Сведения о характеристиках объекта недвижимости  
с кадастровым номером : 53:23:7400903:229 :**

№ п/п	Наименование характеристики	Значение характеристики
1	2	3
1.	Вид объекта недвижимости	здание
2.	Ранее присвоенный государственный учетный номер (инвентарный) здания, сооружения, объекта незавершенного строительства	-
3.	Кадастровый номер земельного участка (земельных участков), в границах которого (которых) расположены здание, сооружение, объект незавершенного строительства	53:23:7400903:274

**2. Сведения о характеристиках объекта недвижимости с кадастровым номером : 53:23:7400903:229 :**

№ п/п	Наименование характеристики	Значение характеристики
1	2	3
4.	Уникальный учетный номер кадастрового квартала, в границах которого расположены здание, сооружение, объект незавершенного строительства	53:23:7400903
5.	Адрес здания, сооружения, объекта незавершенного строительства	Российская Федерация, Новгородская область, город Великий Новгород, территория Гэк Деревяницкий, городской округ Великий Новгород, гараж 62
5.1.	Сведения о местоположении здания, сооружения, объекта незавершенного строительства (при отсутствии адреса) в структурированном в соответствии с федеральной информационной адресной системой виде	-
5.2.	Дополнительные сведения о местоположении	-
6.	Иные сведения	-

**3. Пояснения к сведениям об объекте недвижимости с кадастровым номером 53:23:7400903:229 :**

1.	-

## Описание местоположения зданий, сооружений, объектов незавершенного строительства на земельном участке

**1. Сведения о характерных точках контура объекта недвижимости  
с кадастровым номером : 53:23:7400903:251 :**

Система координат МСК-53, зона 2

Зона № 2

Обозначение характерных точек контура	Содержатся в Едином государственном реестре недвижимости			Определены в ходе выполнения комплексных кадастровых работ			Метод опреде ления коор динат	Формулы, примененные для расчета средней квадратической погрешности определения координат характерных точек (Mt), м, с подставленными в такие формулы значениями и итоговые (вычисленные) значения Mt, м
	Координаты, м		Ради ус, м	Координаты, м		Ради ус, м		
	X	Y	R	X	Y	R		
1	2	3	4	5	6	7	8	9
56	-	-	-	581590.22	2181685.6 3	-	Метод спутниковых геодезически х измерений (определени й)	0.10
55	-	-	-	581587.70	2181691.1 8	-	Метод спутниковых геодезически х измерений (определени й)	0.10
н940	-	-	-	581584.24	2181689.6 0	-	Метод спутниковых геодезически х измерений (определени й)	0.10
н950	-	-	-	581586.76	2181684.0 6	-	Метод спутниковых геодезически х измерений (определени й)	0.10
56	-	-	-	581590.22	2181685.6 3	-	Метод спутниковых геодезически х измерений (определени й)	0.10

**2. Сведения о характеристиках объекта недвижимости  
с кадастровым номером : 53:23:7400903:251 :**

№ п/п	Наименование характеристики	Значение характеристики
1	2	3
1.	Вид объекта недвижимости	здание
2.	Ранее присвоенный государственный учетный номер (инвентарный) здания, сооружения, объекта незавершенного строительства	-
3.	Кадастровый номер земельного участка (земельных участков), в границах которого (которых) расположены здание, сооружение, объект незавершенного строительства	-

**2. Сведения о характеристиках объекта недвижимости с кадастровым номером : 53:23:7400903:251 :**

№ п/п	Наименование характеристики	Значение характеристики
1	2	3
4.	Уникальный учетный номер кадастрового квартала, в границах которого расположены здание, сооружение, объект незавершенного строительства	53:23:7400903
5.	Адрес здания, сооружения, объекта незавершенного строительства	Российская Федерация, Новгородская область, город Великий Новгород, территория ГЭК Деревяницкий, городской округ Великий Новгород, гараж 63
5.1.	Сведения о местоположении здания, сооружения, объекта незавершенного строительства (при отсутствии адреса) в структурированном в соответствии с федеральной информационной адресной системой виде	-
5.2.	Дополнительные сведения о местоположении	-
6.	Иные сведения	-

**3. Пояснения к сведениям об объекте недвижимости с кадастровым номером 53:23:7400903:251 :**

1.	-

## Описание местоположения зданий, сооружений, объектов незавершенного строительства на земельном участке

**1. Сведения о характерных точках контура объекта недвижимости  
с кадастровым номером : 53:23:7400903:252 :**

Система координат МСК-53, зона 2

Зона № 2

Обозначение характерных точек контура	Содержатся в Едином государственном реестре недвижимости			Определены в ходе выполнения комплексных кадастровых работ			Метод опреде ления коор динат	Формулы, примененные для расчета средней квадратической погрешности определения координат характерных точек (Mt), м, с подставленными в такие формулы значениями и итоговые (вычисленные) значения Mt, м
	Координаты, м		Ради ус, м	Координаты, м		Ради ус, м		
	X	Y	R	X	Y	R		
1	2	3	4	5	6	7	8	9
н950	-	-	-	581586.76	2181684.0 6	-	Метод спутниковых геодезически х измерений (определени й)	0.10
н940	-	-	-	581584.24	2181689.6 0	-	Метод спутниковых геодезически х измерений (определени й)	0.10
59	-	-	-	581580.76	2181688.0 2	-	Метод спутниковых геодезически х измерений (определени й)	0.10
60	-	-	-	581583.28	2181682.4 8	-	Метод спутниковых геодезически х измерений (определени й)	0.10
н950	-	-	-	581586.76	2181684.0 6	-	Метод спутниковых геодезически х измерений (определени й)	0.10

**2. Сведения о характеристиках объекта недвижимости  
с кадастровым номером : 53:23:7400903:252 :**

№ п/п	Наименование характеристики	Значение характеристики
1	2	3
1.	Вид объекта недвижимости	здание
2.	Ранее присвоенный государственный учетный номер (инвентарный) здания, сооружения, объекта незавершенного строительства	-
3.	Кадастровый номер земельного участка (земельных участков), в границах которого (которых) расположены здание, сооружение, объект незавершенного строительства	53:23:7400903:428

**2. Сведения о характеристиках объекта недвижимости с кадастровым номером : 53:23:7400903:252 :**

№ п/п	Наименование характеристики	Значение характеристики
1	2	3
4.	Уникальный учетный номер кадастрового квартала, в границах которого расположены здание, сооружение, объект незавершенного строительства	53:23:7400903
5.	Адрес здания, сооружения, объекта незавершенного строительства	Российская Федерация, Новгородская область, город Великий Новгород, территория ГЭК Деревяницкий, городской округ Великий Новгород, гараж 64
5.1.	Сведения о местоположении здания, сооружения, объекта незавершенного строительства (при отсутствии адреса) в структурированном в соответствии с федеральной информационной адресной системой виде	-
5.2.	Дополнительные сведения о местоположении	-
6.	Иные сведения	-

**3. Пояснения к сведениям об объекте недвижимости с кадастровым номером 53:23:7400903:252 :**

1.	-



**Описание местоположения зданий, сооружений,  
объектов незавершенного строительства на земельном участке**

**1. Сведения о характерных точках контура объекта недвижимости  
с кадастровым номером : 53:23:7400903:208 :**

Система координат МСК-53, зона 2

Зона № 2

Обозначение характерных точек контура	Содержатся в Едином государственном реестре недвижимости			Определены в ходе выполнения комплексных кадастровых работ			Метод опреде ления коор динат	Формулы, примененные для расчета средней квадратической погрешности определения координат характерных точек (Mt), м, с подставленными в такие формулы значениями и итоговые (вычисленные) значения Mt, м
	Координаты, м		Ради ус, м	Координаты, м		Ради ус, м		
	X	Y	R	X	Y	R		
1	2	3	4	5	6	7	8	9
62	-	-	-	581579.61	2181680.8 1	-	Метод спутниковых геодезически х измерений (определени й)	0.10
63	-	-	-	581577.10	2181686.3 6	-	Метод спутниковых геодезически х измерений (определени й)	0.10
64	-	-	-	581573.42	2181684.6 9	-	Метод спутниковых геодезически х измерений (определени й)	0.10
65	-	-	-	581575.93	2181679.1 4	-	Метод спутниковых геодезически х измерений (определени й)	0.10
62	-	-	-	581579.61	2181680.8 1	-	Метод спутниковых геодезически х измерений (определени й)	0.10

**2. Сведения о характеристиках объекта недвижимости  
с кадастровым номером : 53:23:7400903:208 :**

№ п/п	Наименование характеристики	Значение характеристики
1	2	3
1.	Вид объекта недвижимости	здание
2.	Ранее присвоенный государственный учетный номер (инвентарный) здания, сооружения, объекта незавершенного строительства	-
3.	Кадастровый номер земельного участка (земельных участков), в границах которого (которых) расположены здание, сооружение, объект незавершенного строительства	53:23:7400903:163

**2. Сведения о характеристиках объекта недвижимости с кадастровым номером : 53:23:7400903:208 :**

№ п/п	Наименование характеристики	Значение характеристики
1	2	3
4.	Уникальный учетный номер кадастрового квартала, в границах которого расположены здание, сооружение, объект незавершенного строительства	53:23:7400903
5.	Адрес здания, сооружения, объекта незавершенного строительства	Российская Федерация, Новгородская область, город Великий Новгород, территория Гэк Деревяницкий, городской округ Великий Новгород, гараж 66
5.1.	Сведения о местоположении здания, сооружения, объекта незавершенного строительства (при отсутствии адреса) в структурированном в соответствии с федеральной информационной адресной системой виде	-
5.2.	Дополнительные сведения о местоположении	-
6.	Иные сведения	-

**3. Пояснения к сведениям об объекте недвижимости с кадастровым номером 53:23:7400903:208 :**

1.	-

## Описание местоположения зданий, сооружений, объектов незавершенного строительства на земельном участке

**1. Сведения о характерных точках контура объекта недвижимости  
с кадастровым номером : 53:23:7400903:195 :**

Система координат МСК-53, зона 2

Зона № 2

Обозначение характерных точек контура	Содержатся в Едином государственном реестре недвижимости			Определены в ходе выполнения комплексных кадастровых работ			Метод опреде ления коор динат	Формулы, примененные для расчета средней квадратической погрешности определения координат характерных точек (Mt), м, с подставленными в такие формулы значениями и итоговые (вычисленные) значения Mt, м
	Координаты, м		Ради ус, м	Координаты, м		Ради ус, м		
	X	Y	R	X	Y	R		
1	2	3	4	5	6	7	8	9
66	-	-	-	581631.54	2181711.1 8	-	Метод спутниковых геодезически х измерений (определени й)	0.10
67	-	-	-	581635.29	2181712.8 9	-	Метод спутниковых геодезически х измерений (определени й)	0.10
68	-	-	-	581632.82	2181718.4 1	-	Метод спутниковых геодезически х измерений (определени й)	0.10
69	-	-	-	581629.07	2181716.7 1	-	Метод спутниковых геодезически х измерений (определени й)	0.10
66	-	-	-	581631.54	2181711.1 8	-	Метод спутниковых геодезически х измерений (определени й)	0.10

**2. Сведения о характеристиках объекта недвижимости  
с кадастровым номером : 53:23:7400903:195 :**

№ п/п	Наименование характеристики	Значение характеристики
1	2	3
1.	Вид объекта недвижимости	здание
2.	Ранее присвоенный государственный учетный номер (инвентарный) здания, сооружения, объекта незавершенного строительства	-
3.	Кадастровый номер земельного участка (земельных участков), в границах которого (которых) расположены здание, сооружение, объект незавершенного строительства	53:23:7400903:68

**2. Сведения о характеристиках объекта недвижимости с кадастровым номером : 53:23:7400903:195 :**

№ п/п	Наименование характеристики	Значение характеристики
1	2	3
4.	Уникальный учетный номер кадастрового квартала, в границах которого расположены здание, сооружение, объект незавершенного строительства	53:23:7400903
5.	Адрес здания, сооружения, объекта незавершенного строительства	Российская Федерация, Новгородская область, город Великий Новгород, территория ГЭК Деревяницкий, городской округ Великий Новгород, гараж 67
5.1.	Сведения о местоположении здания, сооружения, объекта незавершенного строительства (при отсутствии адреса) в структурированном в соответствии с федеральной информационной адресной системой виде	-
5.2.	Дополнительные сведения о местоположении	-
6.	Иные сведения	-

**3. Пояснения к сведениям об объекте недвижимости с кадастровым номером 53:23:7400903:195 :**

1.	-

**Описание местоположения зданий, сооружений,  
объектов незавершенного строительства на земельном участке**

**1. Сведения о характерных точках контура объекта недвижимости  
с кадастровым номером : 53:23:7400903:439 :**

Система координат МСК-53, зона 2

Зона № 2

Обозначение характерных точек контура	Содержатся в Едином государственном реестре недвижимости			Определены в ходе выполнения комплексных кадастровых работ			Метод опреде ления коор динат	Формулы, примененные для расчета средней квадратической погрешности определения координат характерных точек (Mt), м, с подставленными в такие формулы значениями и итоговые (вычисленные) значения Mt, м
	Координаты, м		Ради ус, м	Координаты, м		Ради ус, м		
	X	Y	R	X	Y	R		
1	2	3	4	5	6	7	8	9
н770	-	-	-	581627.85	2181709.4 9	-	Метод спутниковых геодезически х измерений (определени й)	0.10
229	-	-	-	581625.34	2181715.0 3	-	Метод спутниковых геодезически х измерений (определени й)	0.10
69	-	-	-	581629.07	2181716.7 1	-	Метод спутниковых геодезически х измерений (определени й)	0.10
66	-	-	-	581631.54	2181711.1 8	-	Метод спутниковых геодезически х измерений (определени й)	0.10
н770	-	-	-	581627.85	2181709.4 9	-	Метод спутниковых геодезически х измерений (определени й)	0.10

**2. Сведения о характеристиках объекта недвижимости  
с кадастровым номером : 53:23:7400903:439 :**

№ п/п	Наименование характеристики	Значение характеристики
1	2	3
1.	Вид объекта недвижимости	здание
2.	Ранее присвоенный государственный учетный номер (инвентарный) здания, сооружения, объекта незавершенного строительства	-
3.	Кадастровый номер земельного участка (земельных участков), в границах которого (которых) расположены здание, сооружение, объект незавершенного строительства	53:23:7400903:69

**2. Сведения о характеристиках объекта недвижимости с кадастровым номером : 53:23:7400903:439 :**

№ п/п	Наименование характеристики	Значение характеристики
1	2	3
4.	Уникальный учетный номер кадастрового квартала, в границах которого расположены здание, сооружение, объект незавершенного строительства	53:23:7400903
5.	Адрес здания, сооружения, объекта незавершенного строительства	Российская Федерация, Новгородская область, город Великий Новгород, территория ГЭК Деревяницкий, городской округ Великий Новгород, гараж 68
5.1.	Сведения о местоположении здания, сооружения, объекта незавершенного строительства (при отсутствии адреса) в структурированном в соответствии с федеральной информационной адресной системой виде	-
5.2.	Дополнительные сведения о местоположении	-
6.	Иные сведения	-

**3. Пояснения к сведениям об объекте недвижимости с кадастровым номером 53:23:7400903:439 :**

1.	-

**Описание местоположения зданий, сооружений,  
объектов незавершенного строительства на земельном участке**

**1. Сведения о характерных точках контура объекта недвижимости  
с кадастровым номером : 53:23:7400903:192 :**

Система координат МСК-53, зона 2

Зона № 2

Обозначение характерных точек контура	Содержатся в Едином государственном реестре недвижимости			Определены в ходе выполнения комплексных кадастровых работ			Метод опреде ления коор динат	Формулы, примененные для расчета средней квадратической погрешности определения координат характерных точек (Mt), м, с подставленными в такие формулы значениями и итоговые (вычисленные) значения Mt, м
	Координаты, м		Ради ус, м	Координаты, м		Ради ус, м		
	X	Y	R	X	Y	R		
1	2	3	4	5	6	7	8	9
н79О	-	-	-	581624.26	2181707.8 8	-	Метод спутниковых геодезически х измерений (определени й)	0.10
228	-	-	-	581621.86	2181713.4 5	-	Метод спутниковых геодезически х измерений (определени й)	0.10
229	-	-	-	581625.34	2181715.0 3	-	Метод спутниковых геодезически х измерений (определени й)	0.10
н77О	-	-	-	581627.85	2181709.4 9	-	Метод спутниковых геодезически х измерений (определени й)	0.10
н79О	-	-	-	581624.26	2181707.8 8	-	Метод спутниковых геодезически х измерений (определени й)	0.10

**2. Сведения о характеристиках объекта недвижимости  
с кадастровым номером : 53:23:7400903:192 :**

№ п/п	Наименование характеристики	Значение характеристики
1	2	3
1.	Вид объекта недвижимости	здание
2.	Ранее присвоенный государственный учетный номер (инвентарный) здания, сооружения, объекта незавершенного строительства	-
3.	Кадастровый номер земельного участка (земельных участков), в границах которого (которых) расположены здание, сооружение, объект незавершенного строительства	53:23:7400903:70

**2. Сведения о характеристиках объекта недвижимости с кадастровым номером : 53:23:7400903:192 :**

№ п/п	Наименование характеристики	Значение характеристики
1	2	3
4.	Уникальный учетный номер кадастрового квартала, в границах которого расположены здание, сооружение, объект незавершенного строительства	53:23:7400903
5.	Адрес здания, сооружения, объекта незавершенного строительства	Российская Федерация, Новгородская область, город Великий Новгород, территория ГЭК Деревяницкий, городской округ Великий Новгород, гараж 69
5.1.	Сведения о местоположении здания, сооружения, объекта незавершенного строительства (при отсутствии адреса) в структурированном в соответствии с федеральной информационной адресной системой виде	-
5.2.	Дополнительные сведения о местоположении	-
6.	Иные сведения	-

**3. Пояснения к сведениям об объекте недвижимости с кадастровым номером 53:23:7400903:192 :**

1.	-



## Описание местоположения зданий, сооружений, объектов незавершенного строительства на земельном участке

**1. Сведения о характерных точках контура объекта недвижимости  
с кадастровым номером : 53:23:7400903:228 :**

Система координат МСК-53, зона 2

Зона № 2

Обозначение характерных точек контура	Содержатся в Едином государственном реестре недвижимости			Определены в ходе выполнения комплексных кадастровых работ			Метод опреде ления коор динат	Формулы, примененные для расчета средней квадратической погрешности определения координат характерных точек (Mt), м, с подставленными в такие формулы значениями и итоговые (вычисленные) значения Mt, м
	Координаты, м		Ради ус, м	Координаты, м		Ради ус, м		
	X	Y	R	X	Y	R		
1	2	3	4	5	6	7	8	9
н83О	-	-	-	581617.02	2181704.4 8	-	Метод спутниковых геодезически х измерений (определени й)	0.10
н96О	-	-	-	581614.46	2181710.1 0	-	Метод спутниковых геодезически х измерений (определени й)	0.10
227	-	-	-	581618.13	2181711.7 7	-	Метод спутниковых геодезически х измерений (определени й)	0.10
н81О	-	-	-	581620.69	2181706.1 8	-	Метод спутниковых геодезически х измерений (определени й)	0.10
н83О	-	-	-	581617.02	2181704.4 8	-	Метод спутниковых геодезически х измерений (определени й)	0.10

**2. Сведения о характеристиках объекта недвижимости  
с кадастровым номером : 53:23:7400903:228 :**

№ п/п	Наименование характеристики	Значение характеристики
1	2	3
1.	Вид объекта недвижимости	здание
2.	Ранее присвоенный государственный учетный номер (инвентарный) здания, сооружения, объекта незавершенного строительства	-
3.	Кадастровый номер земельного участка (земельных участков), в границах которого (которых) расположены здание, сооружение, объект незавершенного строительства	53:23:7400903:72

**2. Сведения о характеристиках объекта недвижимости с кадастровым номером : 53:23:7400903:228 :**

№ п/п	Наименование характеристики	Значение характеристики
1	2	3
4.	Уникальный учетный номер кадастрового квартала, в границах которого расположены здание, сооружение, объект незавершенного строительства	53:23:7400903
5.	Адрес здания, сооружения, объекта незавершенного строительства	Российская Федерация, Новгородская область, город Великий Новгород, территория Гэк Деревяницкий, городской округ Великий Новгород, гараж 71
5.1.	Сведения о местоположении здания, сооружения, объекта незавершенного строительства (при отсутствии адреса) в структурированном в соответствии с федеральной информационной адресной системой виде	-
5.2.	Дополнительные сведения о местоположении	-
6.	Иные сведения	-

**3. Пояснения к сведениям об объекте недвижимости с кадастровым номером 53:23:7400903:228 :**

1.	-

## Описание местоположения зданий, сооружений, объектов незавершенного строительства на земельном участке

**1. Сведения о характерных точках контура объекта недвижимости  
с кадастровым номером : 53:23:7400903:169 :**

Система координат МСК-53, зона 2

Зона № 2

Обозначение характерных точек контура	Содержатся в Едином государственном реестре недвижимости			Определены в ходе выполнения комплексных кадастровых работ			Метод опреде ления коор динат	Формулы, примененные для расчета средней квадратической погрешности определения координат характерных точек (Mt), м, с подставленными в такие формулы значениями и итоговые (вычисленные) значения Mt, м
	Координаты, м		Ради ус, м	Координаты, м		Ради ус, м		
	X	Y	R	X	Y	R		
1	2	3	4	5	6	7	8	9
н850	-	-	-	581613.47	2181702.8 7	-	Метод спутниковых геодезически х измерений (определени й)	0.10
н970	-	-	-	581610.76	2181708.3 8	-	Метод спутниковых геодезически х измерений (определени й)	0.10
н960	-	-	-	581614.46	2181710.1 0	-	Метод спутниковых геодезически х измерений (определени й)	0.10
н830	-	-	-	581617.02	2181704.4 8	-	Метод спутниковых геодезически х измерений (определени й)	0.10
н850	-	-	-	581613.47	2181702.8 7	-	Метод спутниковых геодезически х измерений (определени й)	0.10

**2. Сведения о характеристиках объекта недвижимости  
с кадастровым номером : 53:23:7400903:169 :**

№ п/п	Наименование характеристики	Значение характеристики
1	2	3
1.	Вид объекта недвижимости	здание
2.	Ранее присвоенный государственный учетный номер (инвентарный) здания, сооружения, объекта незавершенного строительства	-
3.	Кадастровый номер земельного участка (земельных участков), в границах которого (которых) расположены здание, сооружение, объект незавершенного строительства	53:23:7400903:73

**2. Сведения о характеристиках объекта недвижимости с кадастровым номером : 53:23:7400903:169 :**

№ п/п	Наименование характеристики	Значение характеристики
1	2	3
4.	Уникальный учетный номер кадастрового квартала, в границах которого расположены здание, сооружение, объект незавершенного строительства	53:23:7400903
5.	Адрес здания, сооружения, объекта незавершенного строительства	Российская Федерация, Новгородская область, город Великий Новгород, территория Гэк Деревяницкий, городской округ Великий Новгород, гараж 72
5.1.	Сведения о местоположении здания, сооружения, объекта незавершенного строительства (при отсутствии адреса) в структурированном в соответствии с федеральной информационной адресной системой виде	-
5.2.	Дополнительные сведения о местоположении	-
6.	Иные сведения	-

**3. Пояснения к сведениям об объекте недвижимости с кадастровым номером 53:23:7400903:169 :**

1.	-

## Описание местоположения зданий, сооружений, объектов незавершенного строительства на земельном участке

**1. Сведения о характерных точках контура объекта недвижимости  
с кадастровым номером : 53:23:7400903:172 :**

Система координат МСК-53, зона 2

Зона № 2

Обозначение характерных точек контура	Содержатся в Едином государственном реестре недвижимости			Определены в ходе выполнения комплексных кадастровых работ			Метод опреде ления коор динат	Формулы, примененные для расчета средней квадратической погрешности определения координат характерных точек (Mt), м, с подставленными в такие формулы значениями и итоговые (вычисленные) значения Mt, м
	Координаты, м		Ради ус, м	Координаты, м		Ради ус, м		
	X	Y	R	X	Y	R		
1	2	3	4	5	6	7	8	9
н870	-	-	-	581609.68	2181701.1 3	-	Метод спутниковых геодезически х измерений (определени й)	0.10
н980	-	-	-	581607.16	2181706.6 9	-	Метод спутниковых геодезически х измерений (определени й)	0.10
н970	-	-	-	581610.76	2181708.3 8	-	Метод спутниковых геодезически х измерений (определени й)	0.10
н850	-	-	-	581613.47	2181702.8 7	-	Метод спутниковых геодезически х измерений (определени й)	0.10
н870	-	-	-	581609.68	2181701.1 3	-	Метод спутниковых геодезически х измерений (определени й)	0.10

**2. Сведения о характеристиках объекта недвижимости  
с кадастровым номером : 53:23:7400903:172 :**

№ п/п	Наименование характеристики	Значение характеристики
1	2	3
1.	Вид объекта недвижимости	здание
2.	Ранее присвоенный государственный учетный номер (инвентарный) здания, сооружения, объекта незавершенного строительства	-
3.	Кадастровый номер земельного участка (земельных участков), в границах которого (которых) расположены здание, сооружение, объект незавершенного строительства	53:23:7400903:74

**2. Сведения о характеристиках объекта недвижимости с кадастровым номером : 53:23:7400903:172 :**

№ п/п	Наименование характеристики	Значение характеристики
1	2	3
4.	Уникальный учетный номер кадастрового квартала, в границах которого расположены здание, сооружение, объект незавершенного строительства	53:23:7400903
5.	Адрес здания, сооружения, объекта незавершенного строительства	Российская Федерация, Новгородская область, город Великий Новгород, территория ГЭК Деревяницкий, городской округ Великий Новгород, гараж 73
5.1.	Сведения о местоположении здания, сооружения, объекта незавершенного строительства (при отсутствии адреса) в структурированном в соответствии с федеральной информационной адресной системой виде	-
5.2.	Дополнительные сведения о местоположении	-
6.	Иные сведения	-

**3. Пояснения к сведениям об объекте недвижимости с кадастровым номером 53:23:7400903:172 :**

1.	-

## Описание местоположения зданий, сооружений, объектов незавершенного строительства на земельном участке

**1. Сведения о характерных точках контура объекта недвижимости  
с кадастровым номером : 53:23:7400903:409 :**

Система координат МСК-53, зона 2

Зона № 2

Обозначение характерных точек контура	Содержатся в Едином государственном реестре недвижимости			Определены в ходе выполнения комплексных кадастровых работ			Метод опреде ления коор динат	Формулы, примененные для расчета средней квадратической погрешности определения координат характерных точек (Mt), м, с подставленными в такие формулы значениями и итоговые (вычисленные) значения Mt, м
	Координаты, м		Ради ус, м	Координаты, м		Ради ус, м		
	X	Y	R	X	Y	R		
1	2	3	4	5	6	7	8	9
н89О	-	-	-	581605.98	2181699.4 5	-	Метод спутниковых геодезически х измерений (определени й)	0.10
72	-	-	-	581603.45	2181705.0 1	-	Метод спутниковых геодезически х измерений (определени й)	0.10
н98О	-	-	-	581607.16	2181706.6 9	-	Метод спутниковых геодезически х измерений (определени й)	0.10
н87О	-	-	-	581609.68	2181701.1 3	-	Метод спутниковых геодезически х измерений (определени й)	0.10
н89О	-	-	-	581605.98	2181699.4 5	-	Метод спутниковых геодезически х измерений (определени й)	0.10

**2. Сведения о характеристиках объекта недвижимости  
с кадастровым номером : 53:23:7400903:409 :**

№ п/п	Наименование характеристики	Значение характеристики
1	2	3
1.	Вид объекта недвижимости	здание
2.	Ранее присвоенный государственный учетный номер (инвентарный) здания, сооружения, объекта незавершенного строительства	-
3.	Кадастровый номер земельного участка (земельных участков), в границах которого (которых) расположены здание, сооружение, объект незавершенного строительства	53:23:7400903:75

**2. Сведения о характеристиках объекта недвижимости с кадастровым номером : 53:23:7400903:409 :**

№ п/п	Наименование характеристики	Значение характеристики
1	2	3
4.	Уникальный учетный номер кадастрового квартала, в границах которого расположены здание, сооружение, объект незавершенного строительства	53:23:7400903
5.	Адрес здания, сооружения, объекта незавершенного строительства	Российская Федерация, Новгородская область, город Великий Новгород, территория Гэк Деревяницкий, городской округ Великий Новгород, гараж 74
5.1.	Сведения о местоположении здания, сооружения, объекта незавершенного строительства (при отсутствии адреса) в структурированном в соответствии с федеральной информационной адресной системой виде	-
5.2.	Дополнительные сведения о местоположении	-
6.	Иные сведения	-

**3. Пояснения к сведениям об объекте недвижимости с кадастровым номером 53:23:7400903:409 :**

1.	-



## Описание местоположения зданий, сооружений, объектов незавершенного строительства на земельном участке

**1. Сведения о характерных точках контура объекта недвижимости  
с кадастровым номером : 53:23:7400903:253 :**

Система координат МСК-53, зона 2

Зона № 2

Обозначение характерных точек контура	Содержатся в Едином государственном реестре недвижимости			Определены в ходе выполнения комплексных кадастровых работ			Метод опреде ления коор динат	Формулы, примененные для расчета средней квадратической погрешности определения координат характерных точек (Mt), м, с подставленными в такие формулы значениями и итоговые (вычисленные) значения Mt, м
	Координаты, м		Ради ус, м	Координаты, м		Ради ус, м		
	X	Y	R	X	Y	R		
1	2	3	4	5	6	7	8	9
46	-	-	-	581602.38	2181697.8 4	-	Метод спутниковых геодезически х измерений (определени й)	0.10
74	-	-	-	581599.86	2181703.3 8	-	Метод спутниковых геодезически х измерений (определени й)	0.10
72	-	-	-	581603.45	2181705.0 1	-	Метод спутниковых геодезически х измерений (определени й)	0.10
н890	-	-	-	581605.98	2181699.4 5	-	Метод спутниковых геодезически х измерений (определени й)	0.10
46	-	-	-	581602.38	2181697.8 4	-	Метод спутниковых геодезически х измерений (определени й)	0.10

**2. Сведения о характеристиках объекта недвижимости  
с кадастровым номером : 53:23:7400903:253 :**

№ п/п	Наименование характеристики	Значение характеристики
1	2	3
1.	Вид объекта недвижимости	здание
2.	Ранее присвоенный государственный учетный номер (инвентарный) здания, сооружения, объекта незавершенного строительства	-
3.	Кадастровый номер земельного участка (земельных участков), в границах которого (которых) расположены здание, сооружение, объект незавершенного строительства	53:23:7400903:278

**2. Сведения о характеристиках объекта недвижимости с кадастровым номером : 53:23:7400903:253 :**

№ п/п	Наименование характеристики	Значение характеристики
1	2	3
4.	Уникальный учетный номер кадастрового квартала, в границах которого расположены здание, сооружение, объект незавершенного строительства	53:23:7400903
5.	Адрес здания, сооружения, объекта незавершенного строительства	Российская Федерация, Новгородская область, город Великий Новгород, территория Гэк Деревяницкий, городской округ Великий Новгород, гараж 75
5.1.	Сведения о местоположении здания, сооружения, объекта незавершенного строительства (при отсутствии адреса) в структурированном в соответствии с федеральной информационной адресной системой виде	-
5.2.	Дополнительные сведения о местоположении	-
6.	Иные сведения	-

**3. Пояснения к сведениям об объекте недвижимости с кадастровым номером 53:23:7400903:253 :**

1.	-

## Описание местоположения зданий, сооружений, объектов незавершенного строительства на земельном участке

**1. Сведения о характерных точках контура объекта недвижимости  
с кадастровым номером : 53:23:7400903:280 :**

Система координат МСК-53, зона 2

Зона № 2

Обозначение характерных точек контура	Содержатся в Едином государственном реестре недвижимости			Определены в ходе выполнения комплексных кадастровых работ			Метод опреде ления коор динат	Формулы, примененные для расчета средней квадратической погрешности определения координат характерных точек (Mt), м, с подставленными в такие формулы значениями и итоговые (вычисленные) значения Mt, м
	Координаты, м		Ради ус, м	Координаты, м		Ради ус, м		
	X	Y	R	X	Y	R		
1	2	3	4	5	6	7	8	9
48	-	-	-	581598.79	2181696.2 1	-	Метод спутниковых геодезически х измерений (определени й)	0.10
н990	-	-	-	581596.27	2181701.7 6	-	Метод спутниковых геодезически х измерений (определени й)	0.10
74	-	-	-	581599.86	2181703.3 8	-	Метод спутниковых геодезически х измерений (определени й)	0.10
46	-	-	-	581602.38	2181697.8 4	-	Метод спутниковых геодезически х измерений (определени й)	0.10
48	-	-	-	581598.79	2181696.2 1	-	Метод спутниковых геодезически х измерений (определени й)	0.10

**2. Сведения о характеристиках объекта недвижимости  
с кадастровым номером : 53:23:7400903:280 :**

№ п/п	Наименование характеристики	Значение характеристики
1	2	3
1.	Вид объекта недвижимости	здание
2.	Ранее присвоенный государственный учетный номер (инвентарный) здания, сооружения, объекта незавершенного строительства	-
3.	Кадастровый номер земельного участка (земельных участков), в границах которого (которых) расположены здание, сооружение, объект незавершенного строительства	-

**2. Сведения о характеристиках объекта недвижимости с кадастровым номером : 53:23:7400903:280 :**

<b>№ п/п</b>	<b>Наименование характеристики</b>	<b>Значение характеристики</b>
<b>1</b>	<b>2</b>	<b>3</b>
4.	Уникальный учетный номер кадастрового квартала, в границах которого расположены здание, сооружение, объект незавершенного строительства	53:23:7400903
5.	Адрес здания, сооружения, объекта незавершенного строительства	Российская Федерация, Новгородская область, город Великий Новгород, территория ГЭК Деревяницкий, городской округ Великий Новгород, гараж 76
5.1.	Сведения о местоположении здания, сооружения, объекта незавершенного строительства (при отсутствии адреса) в структурированном в соответствии с федеральной информационной адресной системой виде	-
5.2.	Дополнительные сведения о местоположении	-
6.	Иные сведения	-

**3. Пояснения к сведениям об объекте недвижимости с кадастровым номером 53:23:7400903:280 :**

1.	-
----	---

## Описание местоположения зданий, сооружений, объектов незавершенного строительства на земельном участке

### 1. Сведения о характерных точках контура объекта недвижимости с кадастровым номером : 53:23:7400903:193 :

Система координат МСК-53, зона 2

Зона № 2

Обозначение характерных точек контура	Содержатся в Едином государственном реестре недвижимости			Определены в ходе выполнения комплексных кадастровых работ			Метод опреде ления коор динат	Формулы, примененные для расчета средней квадратической погрешности определения координат характерных точек (Mt), м, с подставленными в такие формулы значениями и итоговые (вычисленные) значения Mt, м
	Координаты, м		Ради ус, м	Координаты, м		Ради ус, м		
	X	Y	R	X	Y	R		
1	2	3	4	5	6	7	8	9
н900	-	-	-	581595.13	2181694.5 5	-	Метод спутниковых геодезически х измерений (определени й)	0.10
78	-	-	-	581592.61	2181700.0 9	-	Метод спутниковых геодезически х измерений (определени й)	0.10
н990	-	-	-	581596.27	2181701.7 6	-	Метод спутниковых геодезически х измерений (определени й)	0.10
48	-	-	-	581598.79	2181696.2 1	-	Метод спутниковых геодезически х измерений (определени й)	0.10
н900	-	-	-	581595.13	2181694.5 5	-	Метод спутниковых геодезически х измерений (определени й)	0.10

### 2. Сведения о характеристиках объекта недвижимости с кадастровым номером : 53:23:7400903:193 :

№ п/п	Наименование характеристики	Значение характеристики
1	2	3
1.	Вид объекта недвижимости	здание
2.	Ранее присвоенный государственный учетный номер (инвентарный) здания, сооружения, объекта незавершенного строительства	-
3.	Кадастровый номер земельного участка (земельных участков), в границах которого (которых) расположены здание, сооружение, объект незавершенного строительства	53:23:7400903:272

**2. Сведения о характеристиках объекта недвижимости с кадастровым номером : 53:23:7400903:193 :**

№ п/п	Наименование характеристики	Значение характеристики
1	2	3
4.	Уникальный учетный номер кадастрового квартала, в границах которого расположены здание, сооружение, объект незавершенного строительства	53:23:7400903
5.	Адрес здания, сооружения, объекта незавершенного строительства	Российская Федерация, Новгородская область, город Великий Новгород, территория Гэк Деревяницкий, городской округ Великий Новгород, гараж 77
5.1.	Сведения о местоположении здания, сооружения, объекта незавершенного строительства (при отсутствии адреса) в структурированном в соответствии с федеральной информационной адресной системой виде	-
5.2.	Дополнительные сведения о местоположении	-
6.	Иные сведения	-

**3. Пояснения к сведениям об объекте недвижимости с кадастровым номером 53:23:7400903:193 :**

1.	-

## Описание местоположения зданий, сооружений, объектов незавершенного строительства на земельном участке

### 1. Сведения о характерных точках контура объекта недвижимости с кадастровым номером : 53:23:7400903:418 :

Система координат МСК-53, зона 2

Зона № 2

Обозначение характерных точек контура	Содержатся в Едином государственном реестре недвижимости			Определены в ходе выполнения комплексных кадастровых работ			Метод опреде ления коор динат	Формулы, примененные для расчета средней квадратической погрешности определения координат характерных точек (Mt), м, с подставленными в такие формулы значениями и итоговые (вычисленные) значения Mt, м
	Координаты, м		Ради ус, м	Координаты, м		Ради ус, м		
	X	Y	R	X	Y	R		
1	2	3	4	5	6	7	8	9
н920	-	-	-	581591.56	2181692.9 3	-	Метод спутниковых геодезически х измерений (определени й)	0.10
80	-	-	-	581589.04	2181698.4 7	-	Метод спутниковых геодезически х измерений (определени й)	0.10
78	-	-	-	581592.61	2181700.0 9	-	Метод спутниковых геодезически х измерений (определени й)	0.10
н900	-	-	-	581595.13	2181694.5 5	-	Метод спутниковых геодезически х измерений (определени й)	0.10
н920	-	-	-	581591.56	2181692.9 3	-	Метод спутниковых геодезически х измерений (определени й)	0.10

### 2. Сведения о характеристиках объекта недвижимости с кадастровым номером : 53:23:7400903:418 :

№ п/п	Наименование характеристики	Значение характеристики
1	2	3
1.	Вид объекта недвижимости	здание
2.	Ранее присвоенный государственный учетный номер (инвентарный) здания, сооружения, объекта незавершенного строительства	-
3.	Кадастровый номер земельного участка (земельных участков), в границах которого (которых) расположены здание, сооружение, объект незавершенного строительства	53:23:7400903:422

**2. Сведения о характеристиках объекта недвижимости с кадастровым номером : 53:23:7400903:418 :**

№ п/п	Наименование характеристики	Значение характеристики
1	2	3
4.	Уникальный учетный номер кадастрового квартала, в границах которого расположены здание, сооружение, объект незавершенного строительства	53:23:7400903
5.	Адрес здания, сооружения, объекта незавершенного строительства	Российская Федерация, Новгородская область, город Великий Новгород, территория Гэк Деревяницкий, городской округ Великий Новгород, гараж 78
5.1.	Сведения о местоположении здания, сооружения, объекта незавершенного строительства (при отсутствии адреса) в структурированном в соответствии с федеральной информационной адресной системой виде	-
5.2.	Дополнительные сведения о местоположении	-
6.	Иные сведения	-

**3. Пояснения к сведениям об объекте недвижимости с кадастровым номером 53:23:7400903:418 :**

1.	-



**Описание местоположения зданий, сооружений,  
объектов незавершенного строительства на земельном участке**

**1. Сведения о характерных точках контура объекта недвижимости  
с кадастровым номером : 53:23:7400903:269 :**

Система координат МСК-53, зона 2

Зона № 2

Обозначение характерных точек контура	Содержатся в Едином государственном реестре недвижимости			Определены в ходе выполнения комплексных кадастровых работ			Метод опреде ления коор динат	Формулы, примененные для расчета средней квадратической погрешности определения координат характерных точек (Mt), м, с подставленными в такие формулы значениями и итоговые (вычисленные) значения Mt, м
	Координаты, м		Ради ус, м	Координаты, м		Ради ус, м		
	X	Y	R	X	Y	R		
<b>1</b>	<b>2</b>	<b>3</b>	<b>4</b>	<b>5</b>	<b>6</b>	<b>7</b>	<b>8</b>	<b>9</b>
55	-	-	-	581587.70	2181691.1 8	-	Метод спутниковых геодезически х измерений (определени й)	0.10
н1000	-	-	-	581585.19	2181696.7 2	-	Метод спутниковых геодезически х измерений (определени й)	0.10
80	-	-	-	581589.04	2181698.4 7	-	Метод спутниковых геодезически х измерений (определени й)	0.10
н920	-	-	-	581591.56	2181692.9 3	-	Метод спутниковых геодезически х измерений (определени й)	0.10
55	-	-	-	581587.70	2181691.1 8	-	Метод спутниковых геодезически х измерений (определени й)	0.10

**2. Сведения о характеристиках объекта недвижимости  
с кадастровым номером : 53:23:7400903:269 :**

№ п/п	Наименование характеристики	Значение характеристики
<b>1</b>	<b>2</b>	<b>3</b>
1.	Вид объекта недвижимости	здание
2.	Ранее присвоенный государственный учетный номер (инвентарный) здания, сооружения, объекта незавершенного строительства	-
3.	Кадастровый номер земельного участка (земельных участков), в границах которого (которых) расположены здание, сооружение, объект незавершенного строительства	-

**2. Сведения о характеристиках объекта недвижимости с кадастровым номером : 53:23:7400903:269 :**

№ п/п	Наименование характеристики	Значение характеристики
1	2	3
4.	Уникальный учетный номер кадастрового квартала, в границах которого расположены здание, сооружение, объект незавершенного строительства	53:23:7400903
5.	Адрес здания, сооружения, объекта незавершенного строительства	Российская Федерация, Новгородская область, город Великий Новгород, территория Гэк Деревяницкий, городской округ Великий Новгород, гараж 79
5.1.	Сведения о местоположении здания, сооружения, объекта незавершенного строительства (при отсутствии адреса) в структурированном в соответствии с федеральной информационной адресной системой виде	-
5.2.	Дополнительные сведения о местоположении	-
6.	Иные сведения	-

**3. Пояснения к сведениям об объекте недвижимости с кадастровым номером 53:23:7400903:269 :**

1.	-

## Описание местоположения зданий, сооружений, объектов незавершенного строительства на земельном участке

**1. Сведения о характерных точках контура объекта недвижимости  
с кадастровым номером : 53:23:7400903:271 :**

Система координат МСК-53, зона 2

Зона № 2

Обозначение характерных точек контура	Содержатся в Едином государственном реестре недвижимости			Определены в ходе выполнения комплексных кадастровых работ			Метод опреде ления коор динат	Формулы, примененные для расчета средней квадратической погрешности определения координат характерных точек (Mt), м, с подставленными в такие формулы значениями и итоговые (вычисленные) значения Mt, м
	Координаты, м		Ради ус, м	Координаты, м		Ради ус, м		
	X	Y	R	X	Y	R		
1	2	3	4	5	6	7	8	9
н940	-	-	-	581584.24	2181689.6 0	-	Метод спутниковых геодезически х измерений (определени й)	0.10
84	-	-	-	581581.72	2181695.1 5	-	Метод спутниковых геодезически х измерений (определени й)	0.10
н1000	-	-	-	581585.19	2181696.7 2	-	Метод спутниковых геодезически х измерений (определени й)	0.10
55	-	-	-	581587.70	2181691.1 8	-	Метод спутниковых геодезически х измерений (определени й)	0.10
н940	-	-	-	581584.24	2181689.6 0	-	Метод спутниковых геодезически х измерений (определени й)	0.10

**2. Сведения о характеристиках объекта недвижимости  
с кадастровым номером : 53:23:7400903:271 :**

№ п/п	Наименование характеристики	Значение характеристики
1	2	3
1.	Вид объекта недвижимости	здание
2.	Ранее присвоенный государственный учетный номер (инвентарный) здания, сооружения, объекта незавершенного строительства	-
3.	Кадастровый номер земельного участка (земельных участков), в границах которого (которых) расположены здание, сооружение, объект незавершенного строительства	53:23:7400903:283

**2. Сведения о характеристиках объекта недвижимости с кадастровым номером : 53:23:7400903:271 :**

№ п/п	Наименование характеристики	Значение характеристики
1	2	3
4.	Уникальный учетный номер кадастрового квартала, в границах которого расположены здание, сооружение, объект незавершенного строительства	53:23:7400903
5.	Адрес здания, сооружения, объекта незавершенного строительства	Российская Федерация, Новгородская область, город Великий Новгород, территория Гэк Деревяницкий, городской округ Великий Новгород, гараж 80
5.1.	Сведения о местоположении здания, сооружения, объекта незавершенного строительства (при отсутствии адреса) в структурированном в соответствии с федеральной информационной адресной системой виде	-
5.2.	Дополнительные сведения о местоположении	-
6.	Иные сведения	-

**3. Пояснения к сведениям об объекте недвижимости с кадастровым номером 53:23:7400903:271 :**

1.	-

**Описание местоположения зданий, сооружений,  
объектов незавершенного строительства на земельном участке**

**1. Сведения о характерных точках контура объекта недвижимости  
с кадастровым номером : 53:23:7400903:227 :**

Система координат МСК-53, зона 2

Зона № 2

Обозначение характерных точек контура	Содержатся в Едином государственном реестре недвижимости			Определены в ходе выполнения комплексных кадастровых работ			Метод опреде ления коор динат	Формулы, примененные для расчета средней квадратической погрешности определения координат характерных точек (Mt), м, с подставленными в такие формулы значениями и итоговые (вычисленные) значения Mt, м
	Координаты, м		Ради ус, м	Координаты, м		Ради ус, м		
	X	Y	R	X	Y	R		
<b>1</b>	<b>2</b>	<b>3</b>	<b>4</b>	<b>5</b>	<b>6</b>	<b>7</b>	<b>8</b>	<b>9</b>
59	-	-	-	581580.76	2181688.0 2	-	Метод спутниковых геодезически х измерений (определени й)	0.10
83	-	-	-	581578.24	2181693.5 7	-	Метод спутниковых геодезически х измерений (определени й)	0.10
84	-	-	-	581581.72	2181695.1 5	-	Метод спутниковых геодезически х измерений (определени й)	0.10
н940	-	-	-	581584.24	2181689.6 0	-	Метод спутниковых геодезически х измерений (определени й)	0.10
59	-	-	-	581580.76	2181688.0 2	-	Метод спутниковых геодезически х измерений (определени й)	0.10

**2. Сведения о характеристиках объекта недвижимости  
с кадастровым номером : 53:23:7400903:227 :**

№ п/п	Наименование характеристики	Значение характеристики
<b>1</b>	<b>2</b>	<b>3</b>
1.	Вид объекта недвижимости	здание
2.	Ранее присвоенный государственный учетный номер (инвентарный) здания, сооружения, объекта незавершенного строительства	-
3.	Кадастровый номер земельного участка (земельных участков), в границах которого (которых) расположены здание, сооружение, объект незавершенного строительства	53:23:7400903:164

**2. Сведения о характеристиках объекта недвижимости с кадастровым номером : 53:23:7400903:227 :**

№ п/п	Наименование характеристики	Значение характеристики
1	2	3
4.	Уникальный учетный номер кадастрового квартала, в границах которого расположены здание, сооружение, объект незавершенного строительства	53:23:7400903
5.	Адрес здания, сооружения, объекта незавершенного строительства	Российская Федерация, Новгородская область, город Великий Новгород, территория ГЭК Деревяницкий, городской округ Великий Новгород, гараж 81
5.1.	Сведения о местоположении здания, сооружения, объекта незавершенного строительства (при отсутствии адреса) в структурированном в соответствии с федеральной информационной адресной системой виде	-
5.2.	Дополнительные сведения о местоположении	-
6.	Иные сведения	-

**3. Пояснения к сведениям об объекте недвижимости с кадастровым номером 53:23:7400903:227 :**

1.	-

## Описание местоположения зданий, сооружений, объектов незавершенного строительства на земельном участке

**1. Сведения о характерных точках контура объекта недвижимости  
с кадастровым номером : 53:23:7400903:419 :**

Система координат МСК-53, зона 2

Зона № 2

Обозначение характерных точек контура	Содержатся в Едином государственном реестре недвижимости			Определены в ходе выполнения комплексных кадастровых работ			Метод опреде ления коор динат	Формулы, примененные для расчета средней квадратической погрешности определения координат характерных точек (Mt), м, с подставленными в такие формулы значениями и итоговые (вычисленные) значения Mt, м
	Координаты, м		Ради ус, м	Координаты, м		Ради ус, м		
	X	Y	R	X	Y	R		
1	2	3	4	5	6	7	8	9
63	-	-	-	581577.10	2181686.3 6	-	Метод спутниковых геодезически х измерений (определени й)	0.10
н101О	-	-	-	581574.58	2181691.9 1	-	Метод спутниковых геодезически х измерений (определени й)	0.10
83	-	-	-	581578.24	2181693.5 7	-	Метод спутниковых геодезически х измерений (определени й)	0.10
59	-	-	-	581580.76	2181688.0 2	-	Метод спутниковых геодезически х измерений (определени й)	0.10
63	-	-	-	581577.10	2181686.3 6	-	Метод спутниковых геодезически х измерений (определени й)	0.10

**2. Сведения о характеристиках объекта недвижимости  
с кадастровым номером : 53:23:7400903:419 :**

№ п/п	Наименование характеристики	Значение характеристики
1	2	3
1.	Вид объекта недвижимости	здание
2.	Ранее присвоенный государственный учетный номер (инвентарный) здания, сооружения, объекта незавершенного строительства	-
3.	Кадастровый номер земельного участка (земельных участков), в границах которого (которых) расположены здание, сооружение, объект незавершенного строительства	-

**2. Сведения о характеристиках объекта недвижимости с кадастровым номером : 53:23:7400903:419 :**

№ п/п	Наименование характеристики	Значение характеристики
1	2	3
4.	Уникальный учетный номер кадастрового квартала, в границах которого расположены здание, сооружение, объект незавершенного строительства	53:23:7400903
5.	Адрес здания, сооружения, объекта незавершенного строительства	Российская Федерация, Новгородская область, город Великий Новгород, территория Гэк Деревяницкий, городской округ Великий Новгород, гараж 82
5.1.	Сведения о местоположении здания, сооружения, объекта незавершенного строительства (при отсутствии адреса) в структурированном в соответствии с федеральной информационной адресной системой виде	-
5.2.	Дополнительные сведения о местоположении	-
6.	Иные сведения	-

**3. Пояснения к сведениям об объекте недвижимости с кадастровым номером 53:23:7400903:419 :**

1.	-



**Описание местоположения зданий, сооружений,  
объектов незавершенного строительства на земельном участке**

**1. Сведения о характерных точках контура объекта недвижимости  
с кадастровым номером : 53:23:7400903:248 :**

Система координат МСК-53, зона 2

Зона № 2

Обозначение характерных точек контура	Содержатся в Едином государственном реестре недвижимости			Определены в ходе выполнения комплексных кадастровых работ			Метод опреде ления коор динат	Формулы, примененные для расчета средней квадратической погрешности определения координат характерных точек (Mt), м, с подставленными в такие формулы значениями и итоговые (вычисленные) значения Mt, м
	Координаты, м		Ради ус, м	Координаты, м		Ради ус, м		
	X	Y	R	X	Y	R		
1	2	3	4	5	6	7	8	9
64	-	-	-	581573.42	2181684.6 9	-	Метод спутниковых геодезически х измерений (определени й)	0.10
92	-	-	-	581571.02	2181690.1 2	-	Метод спутниковых геодезически х измерений (определени й)	0.10
n101O	-	-	-	581574.58	2181691.9 1	-	Метод спутниковых геодезически х измерений (определени й)	0.10
63	-	-	-	581577.10	2181686.3 6	-	Метод спутниковых геодезически х измерений (определени й)	0.10
64	-	-	-	581573.42	2181684.6 9	-	Метод спутниковых геодезически х измерений (определени й)	0.10

**2. Сведения о характеристиках объекта недвижимости  
с кадастровым номером : 53:23:7400903:248 :**

№ п/п	Наименование характеристики	Значение характеристики
1	2	3
1.	Вид объекта недвижимости	здание
2.	Ранее присвоенный государственный учетный номер (инвентарный) здания, сооружения, объекта незавершенного строительства	-
3.	Кадастровый номер земельного участка (земельных участков), в границах которого (которых) расположены здание, сооружение, объект незавершенного строительства	53:23:7400903:168

**2. Сведения о характеристиках объекта недвижимости с кадастровым номером : 53:23:7400903:248 :**

№ п/п	Наименование характеристики	Значение характеристики
1	2	3
4.	Уникальный учетный номер кадастрового квартала, в границах которого расположены здание, сооружение, объект незавершенного строительства	53:23:7400903
5.	Адрес здания, сооружения, объекта незавершенного строительства	Российская Федерация, Новгородская область, город Великий Новгород, территория Гэк Деревяницкий, городской округ Великий Новгород, гараж 83
5.1.	Сведения о местоположении здания, сооружения, объекта незавершенного строительства (при отсутствии адреса) в структурированном в соответствии с федеральной информационной адресной системой виде	-
5.2.	Дополнительные сведения о местоположении	-
6.	Иные сведения	-

**3. Пояснения к сведениям об объекте недвижимости с кадастровым номером 53:23:7400903:248 :**

1.	-

## Описание местоположения зданий, сооружений, объектов незавершенного строительства на земельном участке

**1. Сведения о характерных точках контура объекта недвижимости  
с кадастровым номером : 53:23:7400903:226 :**

Система координат МСК-53, зона 2

Зона № 2

Обозначение характерных точек контура	Содержатся в Едином государственном реестре недвижимости			Определены в ходе выполнения комплексных кадастровых работ			Метод опреде ления коор динат	Формулы, примененные для расчета средней квадратической погрешности определения координат характерных точек (Mt), м, с подставленными в такие формулы значениями и итоговые (вычисленные) значения Mt, м
	Координаты, м		Ради ус, м	Координаты, м		Ради ус, м		
	X	Y	R	X	Y	R		
1	2	3	4	5	6	7	8	9
н102О	-	-	-	581625.55	2181724.7 0	-	Метод спутниковых геодезически х измерений (определени й)	0.10
н103О	-	-	-	581629.15	2181726.3 6	-	Метод спутниковых геодезически х измерений (определени й)	0.10
н104О	-	-	-	581626.58	2181731.9 7	-	Метод спутниковых геодезически х измерений (определени й)	0.10
н105О	-	-	-	581622.97	2181730.3 2	-	Метод спутниковых геодезически х измерений (определени й)	0.10
н102О	-	-	-	581625.55	2181724.7 0	-	Метод спутниковых геодезически х измерений (определени й)	0.10

**2. Сведения о характеристиках объекта недвижимости  
с кадастровым номером : 53:23:7400903:226 :**

№ п/п	Наименование характеристики	Значение характеристики
1	2	3
1.	Вид объекта недвижимости	здание
2.	Ранее присвоенный государственный учетный номер (инвентарный) здания, сооружения, объекта незавершенного строительства	-
3.	Кадастровый номер земельного участка (земельных участков), в границах которого (которых) расположены здание, сооружение, объект незавершенного строительства	53:23:7400903:85

**2. Сведения о характеристиках объекта недвижимости с кадастровым номером : 53:23:7400903:226 :**

№ п/п	Наименование характеристики	Значение характеристики
1	2	3
4.	Уникальный учетный номер кадастрового квартала, в границах которого расположены здание, сооружение, объект незавершенного строительства	53:23:7400903
5.	Адрес здания, сооружения, объекта незавершенного строительства	Российская Федерация, Новгородская область, город Великий Новгород, территория Гэк Деревяницкий, городской округ Великий Новгород, гараж 84
5.1.	Сведения о местоположении здания, сооружения, объекта незавершенного строительства (при отсутствии адреса) в структурированном в соответствии с федеральной информационной адресной системой виде	-
5.2.	Дополнительные сведения о местоположении	-
6.	Иные сведения	-

**3. Пояснения к сведениям об объекте недвижимости с кадастровым номером 53:23:7400903:226 :**

1.	-

## Описание местоположения зданий, сооружений, объектов незавершенного строительства на земельном участке

**1. Сведения о характерных точках контура объекта недвижимости  
с кадастровым номером : 53:23:7400903:177 :**

Система координат МСК-53, зона 2

Зона № 2

Обозначение характерных точек контура	Содержатся в Едином государственном реестре недвижимости			Определены в ходе выполнения комплексных кадастровых работ			Метод опреде ления коор динат	Формулы, примененные для расчета средней квадратической погрешности определения координат характерных точек (Mt), м, с подставленными в такие формулы значениями и итоговые (вычисленные) значения Mt, м
	Координаты, м		Ради ус, м	Координаты, м		Ради ус, м		
	X	Y	R	X	Y	R		
1	2	3	4	5	6	7	8	9
n106O	-	-	-	581621.84	2181723.0 0	-	Метод спутниковых геодезически х измерений (определени й)	0.10
n102O	-	-	-	581625.55	2181724.7 0	-	Метод спутниковых геодезически х измерений (определени й)	0.10
n105O	-	-	-	581622.97	2181730.3 2	-	Метод спутниковых геодезически х измерений (определени й)	0.10
n107O	-	-	-	581619.26	2181728.6 2	-	Метод спутниковых геодезически х измерений (определени й)	0.10
n106O	-	-	-	581621.84	2181723.0 0	-	Метод спутниковых геодезически х измерений (определени й)	0.10

**2. Сведения о характеристиках объекта недвижимости  
с кадастровым номером : 53:23:7400903:177 :**

№ п/п	Наименование характеристики	Значение характеристики
1	2	3
1.	Вид объекта недвижимости	здание
2.	Ранее присвоенный государственный учетный номер (инвентарный) здания, сооружения, объекта незавершенного строительства	-
3.	Кадастровый номер земельного участка (земельных участков), в границах которого (которых) расположены здание, сооружение, объект незавершенного строительства	53:23:7400903:86

**2. Сведения о характеристиках объекта недвижимости с кадастровым номером : 53:23:7400903:177 :**

№ п/п	Наименование характеристики	Значение характеристики
1	2	3
4.	Уникальный учетный номер кадастрового квартала, в границах которого расположены здание, сооружение, объект незавершенного строительства	53:23:7400903
5.	Адрес здания, сооружения, объекта незавершенного строительства	Российская Федерация, Новгородская область, город Великий Новгород, территория Гэк Деревяницкий, городской округ Великий Новгород, гараж 85
5.1.	Сведения о местоположении здания, сооружения, объекта незавершенного строительства (при отсутствии адреса) в структурированном в соответствии с федеральной информационной адресной системой виде	-
5.2.	Дополнительные сведения о местоположении	-
6.	Иные сведения	-

**3. Пояснения к сведениям об объекте недвижимости с кадастровым номером 53:23:7400903:177 :**

1.	-

## Описание местоположения зданий, сооружений, объектов незавершенного строительства на земельном участке

**1. Сведения о характерных точках контура объекта недвижимости  
с кадастровым номером : 53:23:7400903:296 :**

Система координат МСК-53, зона 2

Зона № 2

Обозначение характерных точек контура	Содержатся в Едином государственном реестре недвижимости			Определены в ходе выполнения комплексных кадастровых работ			Метод опреде ления коор динат	Формулы, примененные для расчета средней квадратической погрешности определения координат характерных точек (Mt), м, с подставленными в такие формулы значениями и итоговые (вычисленные) значения Mt, м
	Координаты, м		Ради ус, м	Координаты, м		Ради ус, м		
	X	Y	R	X	Y	R		
1	2	3	4	5	6	7	8	9
н108О	-	-	-	581618.18	2181721.3 3	-	Метод спутниковых геодезически х измерений (определени й)	0.10
н106О	-	-	-	581621.84	2181723.0 0	-	Метод спутниковых геодезически х измерений (определени й)	0.10
н107О	-	-	-	581619.26	2181728.6 2	-	Метод спутниковых геодезически х измерений (определени й)	0.10
н109О	-	-	-	581615.61	2181726.9 4	-	Метод спутниковых геодезически х измерений (определени й)	0.10
н108О	-	-	-	581618.18	2181721.3 3	-	Метод спутниковых геодезически х измерений (определени й)	0.10

**2. Сведения о характеристиках объекта недвижимости  
с кадастровым номером : 53:23:7400903:296 :**

№ п/п	Наименование характеристики	Значение характеристики
1	2	3
1.	Вид объекта недвижимости	здание
2.	Ранее присвоенный государственный учетный номер (инвентарный) здания, сооружения, объекта незавершенного строительства	-
3.	Кадастровый номер земельного участка (земельных участков), в границах которого (которых) расположены здание, сооружение, объект незавершенного строительства	53:23:7400903:87

**2. Сведения о характеристиках объекта недвижимости с кадастровым номером : 53:23:7400903:296 :**

№ п/п	Наименование характеристики	Значение характеристики
1	2	3
4.	Уникальный учетный номер кадастрового квартала, в границах которого расположены здание, сооружение, объект незавершенного строительства	53:23:7400903
5.	Адрес здания, сооружения, объекта незавершенного строительства	Российская Федерация, Новгородская область, город Великий Новгород, территория Гэк Деревяницкий, городской округ Великий Новгород, гараж 86
5.1.	Сведения о местоположении здания, сооружения, объекта незавершенного строительства (при отсутствии адреса) в структурированном в соответствии с федеральной информационной адресной системой виде	-
5.2.	Дополнительные сведения о местоположении	-
6.	Иные сведения	-

**3. Пояснения к сведениям об объекте недвижимости с кадастровым номером 53:23:7400903:296 :**

1.	-



**Описание местоположения зданий, сооружений,  
объектов незавершенного строительства на земельном участке**

**1. Сведения о характерных точках контура объекта недвижимости  
с кадастровым номером : 53:23:7400903:445 :**

Система координат МСК-53, зона 2

Зона № 2

Обозначение характерных точек контура	Содержатся в Едином государственном реестре недвижимости			Определены в ходе выполнения комплексных кадастровых работ			Метод опреде ления коор динат	Формулы, примененные для расчета средней квадратической погрешности определения координат характерных точек (Mt), м, с подставленными в такие формулы значениями и итоговые (вычисленные) значения Mt, м
	Координаты, м		Ради ус, м	Координаты, м		Ради ус, м		
	X	Y	R	X	Y	R		
<b>1</b>	<b>2</b>	<b>3</b>	<b>4</b>	<b>5</b>	<b>6</b>	<b>7</b>	<b>8</b>	<b>9</b>
н108О	-	-	-	581618.18	2181721.3 3	-	Метод спутниковых геодезически х измерений (определени й)	0.10
н109О	-	-	-	581615.61	2181726.9 4	-	Метод спутниковых геодезически х измерений (определени й)	0.10
н110О	-	-	-	581611.99	2181725.2 8	-	Метод спутниковых геодезически х измерений (определени й)	0.10
н111О	-	-	-	581614.56	2181719.6 7	-	Метод спутниковых геодезически х измерений (определени й)	0.10
н108О	-	-	-	581618.18	2181721.3 3	-	Метод спутниковых геодезически х измерений (определени й)	0.10

**2. Сведения о характеристиках объекта недвижимости  
с кадастровым номером : 53:23:7400903:445 :**

№ п/п	Наименование характеристики	Значение характеристики
<b>1</b>	<b>2</b>	<b>3</b>
1.	Вид объекта недвижимости	здание
2.	Ранее присвоенный государственный учетный номер (инвентарный) здания, сооружения, объекта незавершенного строительства	53:23:7400903:0088:85409, 148
3.	Кадастровый номер земельного участка (земельных участков), в границах которого (которых) расположены здание, сооружение, объект незавершенного строительства	-

**2. Сведения о характеристиках объекта недвижимости с кадастровым номером : 53:23:7400903:445 :**

<b>№ п/п</b>	<b>Наименование характеристики</b>	<b>Значение характеристики</b>
<b>1</b>	<b>2</b>	<b>3</b>
4.	Уникальный учетный номер кадастрового квартала, в границах которого расположены здание, сооружение, объект незавершенного строительства	53:23:7400903
5.	Адрес здания, сооружения, объекта незавершенного строительства	-
5.1.	Сведения о местоположении здания, сооружения, объекта незавершенного строительства (при отсутствии адреса) в структурированном в соответствии с федеральной информационной адресной системой виде	Российская Федерация, Новгородская область, город Великий Новгород, территория Гэк Деревяницкий, городской округ Великий Новгород, гараж 87
5.2.	Дополнительные сведения о местоположении	-
6.	Иные сведения	-

**3. Пояснения к сведениям об объекте недвижимости с кадастровым номером 53:23:7400903:445 :**

1.	-
----	---

**Описание местоположения зданий, сооружений,  
объектов незавершенного строительства на земельном участке**

**1. Сведения о характерных точках контура объекта недвижимости  
с кадастровым номером : 53:23:7400903:412 :**

Система координат МСК-53, зона 2

Зона № 2

Обозначение характерных точек контура	Содержатся в Едином государственном реестре недвижимости			Определены в ходе выполнения комплексных кадастровых работ			Метод опреде ления коор динат	Формулы, примененные для расчета средней квадратической погрешности определения координат характерных точек (Mt), м, с подставленными в такие формулы значениями и итоговые (вычисленные) значения Mt, м
	Координаты, м		Ради ус, м	Координаты, м		Ради ус, м		
	X	Y	R	X	Y	R		
<b>1</b>	<b>2</b>	<b>3</b>	<b>4</b>	<b>5</b>	<b>6</b>	<b>7</b>	<b>8</b>	<b>9</b>
н112О	-	-	-	581610.97	2181718.0 2	-	Метод спутниковых геодезически х измерений (определени й)	0.10
н111О	-	-	-	581614.56	2181719.6 7	-	Метод спутниковых геодезически х измерений (определени й)	0.10
н110О	-	-	-	581611.99	2181725.2 8	-	Метод спутниковых геодезически х измерений (определени й)	0.10
н113О	-	-	-	581608.40	2181723.6 4	-	Метод спутниковых геодезически х измерений (определени й)	0.10
н112О	-	-	-	581610.97	2181718.0 2	-	Метод спутниковых геодезически х измерений (определени й)	0.10

**2. Сведения о характеристиках объекта недвижимости  
с кадастровым номером : 53:23:7400903:412 :**

№ п/п	Наименование характеристики	Значение характеристики
<b>1</b>	<b>2</b>	<b>3</b>
1.	Вид объекта недвижимости	здание
2.	Ранее присвоенный государственный учетный номер (инвентарный) здания, сооружения, объекта незавершенного строительства	-
3.	Кадастровый номер земельного участка (земельных участков), в границах которого (которых) расположены здание, сооружение, объект незавершенного строительства	53:23:7400903:89

**2. Сведения о характеристиках объекта недвижимости с кадастровым номером : 53:23:7400903:412 :**

№ п/п	Наименование характеристики	Значение характеристики
1	2	3
4.	Уникальный учетный номер кадастрового квартала, в границах которого расположены здание, сооружение, объект незавершенного строительства	53:23:7400903
5.	Адрес здания, сооружения, объекта незавершенного строительства	Российская Федерация, Новгородская область, город Великий Новгород, территория ГЭК Деревяницкий, городской округ Великий Новгород, гараж 88
5.1.	Сведения о местоположении здания, сооружения, объекта незавершенного строительства (при отсутствии адреса) в структурированном в соответствии с федеральной информационной адресной системой виде	-
5.2.	Дополнительные сведения о местоположении	-
6.	Иные сведения	-

**3. Пояснения к сведениям об объекте недвижимости с кадастровым номером 53:23:7400903:412 :**

1.	-

**Описание местоположения зданий, сооружений,  
объектов незавершенного строительства на земельном участке**

**1. Сведения о характерных точках контура объекта недвижимости  
с кадастровым номером : 53:23:7400903:408 :**

Система координат МСК-53, зона 2

Зона № 2

Обозначение характерных точек контура	Содержатся в Едином государственном реестре недвижимости			Определены в ходе выполнения комплексных кадастровых работ			Метод опреде ления коор динат	Формулы, примененные для расчета средней квадратической погрешности определения координат характерных точек (Mt), м, с подставленными в такие формулы значениями и итоговые (вычисленные) значения Mt, м
	Координаты, м		Ради ус, м	Координаты, м		Ради ус, м		
	X	Y	R	X	Y	R		
1	2	3	4	5	6	7	8	9
н1140	-	-	-	581607.59	2181716.4 7	-	Метод спутниковых геодезически х измерений (определени й)	0.10
н1150	-	-	-	581610.81	2181717.9 5	-	Метод спутниковых геодезически х измерений (определени й)	0.10
н1160	-	-	-	581608.23	2181723.5 6	-	Метод спутниковых геодезически х измерений (определени й)	0.10
н1170	-	-	-	581605.02	2181722.0 8	-	Метод спутниковых геодезически х измерений (определени й)	0.10
н1140	-	-	-	581607.59	2181716.4 7	-	Метод спутниковых геодезически х измерений (определени й)	0.10

**2. Сведения о характеристиках объекта недвижимости  
с кадастровым номером : 53:23:7400903:408 :**

№ п/п	Наименование характеристики	Значение характеристики
1	2	3
1.	Вид объекта недвижимости	здание
2.	Ранее присвоенный государственный учетный номер (инвентарный) здания, сооружения, объекта незавершенного строительства	-
3.	Кадастровый номер земельного участка (земельных участков), в границах которого (которых) расположены здание, сооружение, объект незавершенного строительства	-

**2. Сведения о характеристиках объекта недвижимости с кадастровым номером : 53:23:7400903:408 :**

№ п/п	Наименование характеристики	Значение характеристики
1	2	3
4.	Уникальный учетный номер кадастрового квартала, в границах которого расположены здание, сооружение, объект незавершенного строительства	53:23:7400903
5.	Адрес здания, сооружения, объекта незавершенного строительства	Российская Федерация, Новгородская область, город Великий Новгород, территория Гэк Деревяницкий, городской округ Великий Новгород, гараж 89
5.1.	Сведения о местоположении здания, сооружения, объекта незавершенного строительства (при отсутствии адреса) в структурированном в соответствии с федеральной информационной адресной системой виде	-
5.2.	Дополнительные сведения о местоположении	-
6.	Иные сведения	-

**3. Пояснения к сведениям об объекте недвижимости с кадастровым номером 53:23:7400903:408 :**

1.	-

## Описание местоположения зданий, сооружений, объектов незавершенного строительства на земельном участке

**1. Сведения о характерных точках контура объекта недвижимости  
с кадастровым номером : 53:23:7400903:268 :**

Система координат МСК-53, зона 2

Зона № 2

Обозначение характерных точек контура	Содержатся в Едином государственном реестре недвижимости			Определены в ходе выполнения комплексных кадастровых работ			Метод опреде ления коор динат	Формулы, примененные для расчета средней квадратической погрешности определения координат характерных точек (Mt), м, с подставленными в такие формулы значениями и итоговые (вычисленные) значения Mt, м
	Координаты, м		Ради ус, м	Координаты, м		Ради ус, м		
	X	Y	R	X	Y	R		
1	2	3	4	5	6	7	8	9
93	-	-	-	581603.69	2181714.6 8	-	Метод спутниковых геодезически х измерений (определени й)	0.10
94	-	-	-	581607.49	2181716.4 2	-	Метод спутниковых геодезически х измерений (определени й)	0.10
95	-	-	-	581604.91	2181722.0 4	-	Метод спутниковых геодезически х измерений (определени й)	0.10
96	-	-	-	581601.12	2181720.3 0	-	Метод спутниковых геодезически х измерений (определени й)	0.10
93	-	-	-	581603.69	2181714.6 8	-	Метод спутниковых геодезически х измерений (определени й)	0.10

**2. Сведения о характеристиках объекта недвижимости  
с кадастровым номером : 53:23:7400903:268 :**

№ п/п	Наименование характеристики	Значение характеристики
1	2	3
1.	Вид объекта недвижимости	здание
2.	Ранее присвоенный государственный учетный номер (инвентарный) здания, сооружения, объекта незавершенного строительства	-
3.	Кадастровый номер земельного участка (земельных участков), в границах которого (которых) расположены здание, сооружение, объект незавершенного строительства	53:23:7400903:279

**2. Сведения о характеристиках объекта недвижимости с кадастровым номером : 53:23:7400903:268 :**

№ п/п	Наименование характеристики	Значение характеристики
1	2	3
4.	Уникальный учетный номер кадастрового квартала, в границах которого расположены здание, сооружение, объект незавершенного строительства	53:23:7400903
5.	Адрес здания, сооружения, объекта незавершенного строительства	Российская Федерация, Новгородская область, город Великий Новгород, территория Гэк Деревяницкий, городской округ Великий Новгород, гараж 90
5.1.	Сведения о местоположении здания, сооружения, объекта незавершенного строительства (при отсутствии адреса) в структурированном в соответствии с федеральной информационной адресной системой виде	-
5.2.	Дополнительные сведения о местоположении	-
6.	Иные сведения	-

**3. Пояснения к сведениям об объекте недвижимости с кадастровым номером 53:23:7400903:268 :**

1.	-



## Описание местоположения зданий, сооружений, объектов незавершенного строительства на земельном участке

**1. Сведения о характерных точках контура объекта недвижимости  
с кадастровым номером : 53:23:7400903:254 :**

Система координат МСК-53, зона 2

Зона № 2

Обозначение характерных точек контура	Содержатся в Едином государственном реестре недвижимости			Определены в ходе выполнения комплексных кадастровых работ			Метод опреде ления коор динат	Формулы, примененные для расчета средней квадратической погрешности определения координат характерных точек (Mt), м, с подставленными в такие формулы значениями и итоговые (вычисленные) значения Mt, м
	Координаты, м		Ради ус, м	Координаты, м		Ради ус, м		
	X	Y	R	X	Y	R		
1	2	3	4	5	6	7	8	9
97	-	-	-	581600.32	2181713.14	-	Метод спутниковых геодезических измерений (определений)	0.10
93	-	-	-	581603.69	2181714.68	-	Метод спутниковых геодезических измерений (определений)	0.10
96	-	-	-	581601.12	2181720.30	-	Метод спутниковых геодезических измерений (определений)	0.10
100	-	-	-	581597.72	2181718.74	-	Метод спутниковых геодезических измерений (определений)	0.10
97	-	-	-	581600.32	2181713.14	-	Метод спутниковых геодезических измерений (определений)	0.10

**2. Сведения о характеристиках объекта недвижимости  
с кадастровым номером : 53:23:7400903:254 :**

№ п/п	Наименование характеристики	Значение характеристики
1	2	3
1.	Вид объекта недвижимости	здание
2.	Ранее присвоенный государственный учетный номер (инвентарный) здания, сооружения, объекта незавершенного строительства	-
3.	Кадастровый номер земельного участка (земельных участков), в границах которого (которых) расположены здание, сооружение, объект незавершенного строительства	53:23:7400903:260

**2. Сведения о характеристиках объекта недвижимости с кадастровым номером : 53:23:7400903:254 :**

№ п/п	Наименование характеристики	Значение характеристики
1	2	3
4.	Уникальный учетный номер кадастрового квартала, в границах которого расположены здание, сооружение, объект незавершенного строительства	53:23:7400903
5.	Адрес здания, сооружения, объекта незавершенного строительства	Российская Федерация, Новгородская область, город Великий Новгород, территория ГЭК Деревяницкий, городской округ Великий Новгород, гараж 91
5.1.	Сведения о местоположении здания, сооружения, объекта незавершенного строительства (при отсутствии адреса) в структурированном в соответствии с федеральной информационной адресной системой виде	-
5.2.	Дополнительные сведения о местоположении	-
6.	Иные сведения	-

**3. Пояснения к сведениям об объекте недвижимости с кадастровым номером 53:23:7400903:254 :**

1.	-

## Описание местоположения зданий, сооружений, объектов незавершенного строительства на земельном участке

**1. Сведения о характерных точках контура объекта недвижимости  
с кадастровым номером : 53:23:7400903:225 :**

Система координат МСК-53, зона 2

Зона № 2

Обозначение характерных точек контура	Содержатся в Едином государственном реестре недвижимости			Определены в ходе выполнения комплексных кадастровых работ			Метод опреде ления коор динат	Формулы, примененные для расчета средней квадратической погрешности определения координат характерных точек (Mt), м, с подставленными в такие формулы значениями и итоговые (вычисленные) значения Mt, м
	Координаты, м		Ради ус, м	Координаты, м		Ради ус, м		
	X	Y	R	X	Y	R		
1	2	3	4	5	6	7	8	9
101	-	-	-	581593.02	2181709.7 9	-	Метод спутниковых геодезически х измерений (определени й)	0.10
102	-	-	-	581596.52	2181711.3 9	-	Метод спутниковых геодезически х измерений (определени й)	0.10
103	-	-	-	581593.90	2181716.9 8	-	Метод спутниковых геодезически х измерений (определени й)	0.10
104	-	-	-	581590.45	2181715.4 0	-	Метод спутниковых геодезически х измерений (определени й)	0.10
101	-	-	-	581593.02	2181709.7 9	-	Метод спутниковых геодезически х измерений (определени й)	0.10

**2. Сведения о характеристиках объекта недвижимости  
с кадастровым номером : 53:23:7400903:225 :**

№ п/п	Наименование характеристики	Значение характеристики
1	2	3
1.	Вид объекта недвижимости	здание
2.	Ранее присвоенный государственный учетный номер (инвентарный) здания, сооружения, объекта незавершенного строительства	-
3.	Кадастровый номер земельного участка (земельных участков), в границах которого (которых) расположены здание, сооружение, объект незавершенного строительства	53:23:7400903:277

**2. Сведения о характеристиках объекта недвижимости с кадастровым номером : 53:23:7400903:225 :**

№ п/п	Наименование характеристики	Значение характеристики
1	2	3
4.	Уникальный учетный номер кадастрового квартала, в границах которого расположены здание, сооружение, объект незавершенного строительства	53:23:7400903
5.	Адрес здания, сооружения, объекта незавершенного строительства	Российская Федерация, Новгородская область, город Великий Новгород, территория ГЭК Деревяницкий, городской округ Великий Новгород, гараж 93
5.1.	Сведения о местоположении здания, сооружения, объекта незавершенного строительства (при отсутствии адреса) в структурированном в соответствии с федеральной информационной адресной системой виде	-
5.2.	Дополнительные сведения о местоположении	-
6.	Иные сведения	-

**3. Пояснения к сведениям об объекте недвижимости с кадастровым номером 53:23:7400903:225 :**

1.	-

## Описание местоположения зданий, сооружений, объектов незавершенного строительства на земельном участке

**1. Сведения о характерных точках контура объекта недвижимости  
с кадастровым номером : 53:23:7400903:288 :**

Система координат МСК-53, зона 2

Зона № 2

Обозначение характерных точек контура	Содержатся в Едином государственном реестре недвижимости			Определены в ходе выполнения комплексных кадастровых работ			Метод опреде ления коор динат	Формулы, примененные для расчета средней квадратической погрешности определения координат характерных точек (Mt), м, с подставленными в такие формулы значениями и итоговые (вычисленные) значения Mt, м
	Координаты, м		Ради ус, м	Координаты, м		Ради ус, м		
	X	Y	R	X	Y	R		
1	2	3	4	5	6	7	8	9
105	-	-	-	581589.39	2181708.1 2	-	Метод спутниковых геодезически х измерений (определени й)	0.10
101	-	-	-	581593.02	2181709.7 9	-	Метод спутниковых геодезически х измерений (определени й)	0.10
104	-	-	-	581590.45	2181715.4 0	-	Метод спутниковых геодезически х измерений (определени й)	0.10
106	-	-	-	581586.81	2181713.7 4	-	Метод спутниковых геодезически х измерений (определени й)	0.10
105	-	-	-	581589.39	2181708.1 2	-	Метод спутниковых геодезически х измерений (определени й)	0.10

**2. Сведения о характеристиках объекта недвижимости  
с кадастровым номером : 53:23:7400903:288 :**

№ п/п	Наименование характеристики	Значение характеристики
1	2	3
1.	Вид объекта недвижимости	здание
2.	Ранее присвоенный государственный учетный номер (инвентарный) здания, сооружения, объекта незавершенного строительства	-
3.	Кадастровый номер земельного участка (земельных участков), в границах которого (которых) расположены здание, сооружение, объект незавершенного строительства	53:23:7400903:420

**2. Сведения о характеристиках объекта недвижимости с кадастровым номером : 53:23:7400903:288 :**

№ п/п	Наименование характеристики	Значение характеристики
1	2	3
4.	Уникальный учетный номер кадастрового квартала, в границах которого расположены здание, сооружение, объект незавершенного строительства	53:23:7400903
5.	Адрес здания, сооружения, объекта незавершенного строительства	Российская Федерация, Новгородская область, город Великий Новгород, территория ГЭК Деревяницкий, городской округ Великий Новгород, гараж 94
5.1.	Сведения о местоположении здания, сооружения, объекта незавершенного строительства (при отсутствии адреса) в структурированном в соответствии с федеральной информационной адресной системой виде	-
5.2.	Дополнительные сведения о местоположении	-
6.	Иные сведения	-

**3. Пояснения к сведениям об объекте недвижимости с кадастровым номером 53:23:7400903:288 :**

1.	-

## Описание местоположения зданий, сооружений, объектов незавершенного строительства на земельном участке

**1. Сведения о характерных точках контура объекта недвижимости  
с кадастровым номером : 53:23:7400903:289 :**

Система координат МСК-53, зона 2

Зона № 2

Обозначение характерных точек контура	Содержатся в Едином государственном реестре недвижимости			Определены в ходе выполнения комплексных кадастровых работ			Метод опреде ления коор динат	Формулы, примененные для расчета средней квадратической погрешности определения координат характерных точек (Mt), м, с подставленными в такие формулы значениями и итоговые (вычисленные) значения Mt, м
	Координаты, м		Ради ус, м	Координаты, м		Ради ус, м		
	X	Y	R	X	Y	R		
1	2	3	4	5	6	7	8	9
105	-	-	-	581585.78	2181706.4 7	-	Метод спутниковых геодезически х измерений (определени й)	0.10
105	-	-	-	581589.39	2181708.1 2	-	Метод спутниковых геодезически х измерений (определени й)	0.10
106	-	-	-	581586.81	2181713.7 4	-	Метод спутниковых геодезически х измерений (определени й)	0.10
108	-	-	-	581583.21	2181712.0 8	-	Метод спутниковых геодезически х измерений (определени й)	0.10
105	-	-	-	581585.78	2181706.4 7	-	Метод спутниковых геодезически х измерений (определени й)	0.10

**2. Сведения о характеристиках объекта недвижимости  
с кадастровым номером : 53:23:7400903:289 :**

№ п/п	Наименование характеристики	Значение характеристики
1	2	3
1.	Вид объекта недвижимости	здание
2.	Ранее присвоенный государственный учетный номер (инвентарный) здания, сооружения, объекта незавершенного строительства	-
3.	Кадастровый номер земельного участка (земельных участков), в границах которого (которых) расположены здание, сооружение, объект незавершенного строительства	53:23:7400903:421

**2. Сведения о характеристиках объекта недвижимости с кадастровым номером : 53:23:7400903:289 :**

№ п/п	Наименование характеристики	Значение характеристики
1	2	3
4.	Уникальный учетный номер кадастрового квартала, в границах которого расположены здание, сооружение, объект незавершенного строительства	53:23:7400903
5.	Адрес здания, сооружения, объекта незавершенного строительства	Российская Федерация, Новгородская область, город Великий Новгород, территория Гэк Деревяницкий, городской округ Великий Новгород, гараж 95
5.1.	Сведения о местоположении здания, сооружения, объекта незавершенного строительства (при отсутствии адреса) в структурированном в соответствии с федеральной информационной адресной системой виде	-
5.2.	Дополнительные сведения о местоположении	-
6.	Иные сведения	-

**3. Пояснения к сведениям об объекте недвижимости с кадастровым номером 53:23:7400903:289 :**

1.	-



## Описание местоположения зданий, сооружений, объектов незавершенного строительства на земельном участке

**1. Сведения о характерных точках контура объекта недвижимости  
с кадастровым номером : 53:23:7400903:263 :**

Система координат МСК-53, зона 2

Зона № 2

Обозначение характерных точек контура	Содержатся в Едином государственном реестре недвижимости			Определены в ходе выполнения комплексных кадастровых работ			Метод опреде ления коор динат	Формулы, примененные для расчета средней квадратической погрешности определения координат характерных точек (Mt), м, с подставленными в такие формулы значениями и итоговые (вычисленные) значения Mt, м
	Координаты, м		Ради ус, м	Координаты, м		Ради ус, м		
	X	Y	R	X	Y	R		
1	2	3	4	5	6	7	8	9
110	-	-	-	581582.23	2181704.8 4	-	Метод спутниковых геодезически х измерений (определени й)	0.10
105	-	-	-	581585.78	2181706.4 7	-	Метод спутниковых геодезически х измерений (определени й)	0.10
108	-	-	-	581583.21	2181712.0 8	-	Метод спутниковых геодезически х измерений (определени й)	0.10
112	-	-	-	581579.65	2181710.4 5	-	Метод спутниковых геодезически х измерений (определени й)	0.10
110	-	-	-	581582.23	2181704.8 4	-	Метод спутниковых геодезически х измерений (определени й)	0.10

**2. Сведения о характеристиках объекта недвижимости  
с кадастровым номером : 53:23:7400903:263 :**

№ п/п	Наименование характеристики	Значение характеристики
1	2	3
1.	Вид объекта недвижимости	здание
2.	Ранее присвоенный государственный учетный номер (инвентарный) здания, сооружения, объекта незавершенного строительства	-
3.	Кадастровый номер земельного участка (земельных участков), в границах которого (которых) расположены здание, сооружение, объект незавершенного строительства	53:23:7400903:276

**2. Сведения о характеристиках объекта недвижимости с кадастровым номером : 53:23:7400903:263 :**

№ п/п	Наименование характеристики	Значение характеристики
1	2	3
4.	Уникальный учетный номер кадастрового квартала, в границах которого расположены здание, сооружение, объект незавершенного строительства	53:23:7400903
5.	Адрес здания, сооружения, объекта незавершенного строительства	Российская Федерация, Новгородская область, город Великий Новгород, территория ГЭК Деревяницкий, городской округ Великий Новгород, гараж 96
5.1.	Сведения о местоположении здания, сооружения, объекта незавершенного строительства (при отсутствии адреса) в структурированном в соответствии с федеральной информационной адресной системой виде	-
5.2.	Дополнительные сведения о местоположении	-
6.	Иные сведения	-

**3. Пояснения к сведениям об объекте недвижимости с кадастровым номером 53:23:7400903:263 :**

1.	-

**Описание местоположения зданий, сооружений,  
объектов незавершенного строительства на земельном участке**

**1. Сведения о характерных точках контура объекта недвижимости  
с кадастровым номером : 53:23:7400903:194 :**

Система координат МСК-53, зона 2

Зона № 2

Обозначение характерных точек контура	Содержатся в Едином государственном реестре недвижимости			Определены в ходе выполнения комплексных кадастровых работ			Метод опреде ления коор динат	Формулы, примененные для расчета средней квадратической погрешности определения координат характерных точек (Mt), м, с подставленными в такие формулы значениями и итоговые (вычисленные) значения Mt, м
	Координаты, м		Ради ус, м	Координаты, м		Ради ус, м		
	X	Y	R	X	Y	R		
1	2	3	4	5	6	7	8	9
н1180	-	-	-	581578.52	2181703.1 4	-	Метод спутниковых геодезически х измерений (определени й)	0.10
110	-	-	-	581582.23	2181704.8 4	-	Метод спутниковых геодезически х измерений (определени й)	0.10
112	-	-	-	581579.65	2181710.4 5	-	Метод спутниковых геодезически х измерений (определени й)	0.10
н1190	-	-	-	581576.00	2181708.7 8	-	Метод спутниковых геодезически х измерений (определени й)	0.10
н1180	-	-	-	581578.52	2181703.1 4	-	Метод спутниковых геодезически х измерений (определени й)	0.10

**2. Сведения о характеристиках объекта недвижимости  
с кадастровым номером : 53:23:7400903:194 :**

№ п/п	Наименование характеристики	Значение характеристики
1	2	3
1.	Вид объекта недвижимости	здание
2.	Ранее присвоенный государственный учетный номер (инвентарный) здания, сооружения, объекта незавершенного строительства	-
3.	Кадастровый номер земельного участка (земельных участков), в границах которого (которых) расположены здание, сооружение, объект незавершенного строительства	53:23:7400903:98

**2. Сведения о характеристиках объекта недвижимости с кадастровым номером : 53:23:7400903:194 :**

№ п/п	Наименование характеристики	Значение характеристики
1	2	3
4.	Уникальный учетный номер кадастрового квартала, в границах которого расположены здание, сооружение, объект незавершенного строительства	53:23:7400903
5.	Адрес здания, сооружения, объекта незавершенного строительства	Российская Федерация, Новгородская область, город Великий Новгород, территория Гэк Деревяницкий, городской округ Великий Новгород, гараж 97
5.1.	Сведения о местоположении здания, сооружения, объекта незавершенного строительства (при отсутствии адреса) в структурированном в соответствии с федеральной информационной адресной системой виде	-
5.2.	Дополнительные сведения о местоположении	-
6.	Иные сведения	-

**3. Пояснения к сведениям об объекте недвижимости с кадастровым номером 53:23:7400903:194 :**

1.	-

## Описание местоположения зданий, сооружений, объектов незавершенного строительства на земельном участке

**1. Сведения о характерных точках контура объекта недвижимости  
с кадастровым номером : 53:23:7400903:201 :**

Система координат МСК-53, зона 2

Зона № 2

Обозначение характерных точек контура	Содержатся в Едином государственном реестре недвижимости			Определены в ходе выполнения комплексных кадастровых работ			Метод опреде ления коор динат	Формулы, примененные для расчета средней квадратической погрешности определения координат характерных точек (Mt), м, с подставленными в такие формулы значениями и итоговые (вычисленные) значения Mt, м
	Координаты, м		Ради ус, м	Координаты, м		Ради ус, м		
	X	Y	R	X	Y	R		
1	2	3	4	5	6	7	8	9
н1200	-	-	-	581575.01	2181701.5 3	-	Метод спутниковых геодезически х измерений (определени й)	0.10
н1180	-	-	-	581578.52	2181703.1 4	-	Метод спутниковых геодезически х измерений (определени й)	0.10
н1190	-	-	-	581576.00	2181708.7 8	-	Метод спутниковых геодезически х измерений (определени й)	0.10
н1210	-	-	-	581572.44	2181707.1 4	-	Метод спутниковых геодезически х измерений (определени й)	0.10
н1200	-	-	-	581575.01	2181701.5 3	-	Метод спутниковых геодезически х измерений (определени й)	0.10

**2. Сведения о характеристиках объекта недвижимости  
с кадастровым номером : 53:23:7400903:201 :**

№ п/п	Наименование характеристики	Значение характеристики
1	2	3
1.	Вид объекта недвижимости	здание
2.	Ранее присвоенный государственный учетный номер (инвентарный) здания, сооружения, объекта незавершенного строительства	-
3.	Кадастровый номер земельного участка (земельных участков), в границах которого (которых) расположены здание, сооружение, объект незавершенного строительства	53:23:7400903:99

**2. Сведения о характеристиках объекта недвижимости с кадастровым номером : 53:23:7400903:201 :**

<b>№ п/п</b>	<b>Наименование характеристики</b>	<b>Значение характеристики</b>
<b>1</b>	<b>2</b>	<b>3</b>
4.	Уникальный учетный номер кадастрового квартала, в границах которого расположены здание, сооружение, объект незавершенного строительства	53:23:7400903
5.	Адрес здания, сооружения, объекта незавершенного строительства	Российская Федерация, Новгородская область, город Великий Новгород, территория Гэк Деревяницкий, городской округ Великий Новгород, гараж 98
5.1.	Сведения о местоположении здания, сооружения, объекта незавершенного строительства (при отсутствии адреса) в структурированном в соответствии с федеральной информационной адресной системой виде	-
5.2.	Дополнительные сведения о местоположении	-
6.	Иные сведения	-

**3. Пояснения к сведениям об объекте недвижимости с кадастровым номером 53:23:7400903:201 :**

1.	-
----	---

**Описание местоположения зданий, сооружений,  
объектов незавершенного строительства на земельном участке**

**1. Сведения о характерных точках контура объекта недвижимости  
с кадастровым номером : 53:23:7400903:200 :**

Система координат МСК-53, зона 2

Зона № 2

Обозначение характерных точек контура	Содержатся в Едином государственном реестре недвижимости			Определены в ходе выполнения комплексных кадастровых работ			Метод опреде ления коор динат	Формулы, примененные для расчета средней квадратической погрешности определения координат характерных точек (Mt), м, с подставленными в такие формулы значениями и итоговые (вычисленные) значения Mt, м
	Координаты, м		Ради ус, м	Координаты, м		Ради ус, м		
	X	Y	R	X	Y	R		
1	2	3	4	5	6	7	8	9
н122О	-	-	-	581571.46	2181699.9 0	-	Метод спутниковых геодезически х измерений (определени й)	0.10
н120О	-	-	-	581575.01	2181701.5 3	-	Метод спутниковых геодезически х измерений (определени й)	0.10
н121О	-	-	-	581572.44	2181707.1 4	-	Метод спутниковых геодезически х измерений (определени й)	0.10
н123О	-	-	-	581568.89	2181705.5 2	-	Метод спутниковых геодезически х измерений (определени й)	0.10
н122О	-	-	-	581571.46	2181699.9 0	-	Метод спутниковых геодезически х измерений (определени й)	0.10

**2. Сведения о характеристиках объекта недвижимости  
с кадастровым номером : 53:23:7400903:200 :**

№ п/п	Наименование характеристики	Значение характеристики
1	2	3
1.	Вид объекта недвижимости	здание
2.	Ранее присвоенный государственный учетный номер (инвентарный) здания, сооружения, объекта незавершенного строительства	-
3.	Кадастровый номер земельного участка (земельных участков), в границах которого (которых) расположены здание, сооружение, объект незавершенного строительства	53:23:7400903:100

**2. Сведения о характеристиках объекта недвижимости с кадастровым номером : 53:23:7400903:200 :**

№ п/п	Наименование характеристики	Значение характеристики
1	2	3
4.	Уникальный учетный номер кадастрового квартала, в границах которого расположены здание, сооружение, объект незавершенного строительства	53:23:7400903
5.	Адрес здания, сооружения, объекта незавершенного строительства	Российская Федерация, Новгородская область, город Великий Новгород, территория Гэк Деревяницкий, городской округ Великий Новгород, гараж 99
5.1.	Сведения о местоположении здания, сооружения, объекта незавершенного строительства (при отсутствии адреса) в структурированном в соответствии с федеральной информационной адресной системой виде	-
5.2.	Дополнительные сведения о местоположении	-
6.	Иные сведения	-

**3. Пояснения к сведениям об объекте недвижимости с кадастровым номером 53:23:7400903:200 :**

1.	-



## Описание местоположения зданий, сооружений, объектов незавершенного строительства на земельном участке

**1. Сведения о характерных точках контура объекта недвижимости  
с кадастровым номером : 53:23:7400903:207 :**

Система координат МСК-53, зона 2

Зона № 2

Обозначение характерных точек контура	Содержатся в Едином государственном реестре недвижимости			Определены в ходе выполнения комплексных кадастровых работ			Метод опреде ления коор динат	Формулы, примененные для расчета средней квадратической погрешности определения координат характерных точек (Mt), м, с подставленными в такие формулы значениями и итоговые (вычисленные) значения Mt, м
	Координаты, м		Ради ус, м	Координаты, м		Ради ус, м		
	X	Y	R	X	Y	R		
1	2	3	4	5	6	7	8	9
н1240	-	-	-	581567.67	2181698.1 7	-	Метод спутниковых геодезически х измерений (определени й)	0.10
н1220	-	-	-	581571.46	2181699.9 0	-	Метод спутниковых геодезически х измерений (определени й)	0.10
н1230	-	-	-	581568.89	2181705.5 2	-	Метод спутниковых геодезически х измерений (определени й)	0.10
н1250	-	-	-	581565.18	2181703.8 2	-	Метод спутниковых геодезически х измерений (определени й)	0.10
н1240	-	-	-	581567.67	2181698.1 7	-	Метод спутниковых геодезически х измерений (определени й)	0.10

**2. Сведения о характеристиках объекта недвижимости  
с кадастровым номером : 53:23:7400903:207 :**

№ п/п	Наименование характеристики	Значение характеристики
1	2	3
1.	Вид объекта недвижимости	здание
2.	Ранее присвоенный государственный учетный номер (инвентарный) здания, сооружения, объекта незавершенного строительства	-
3.	Кадастровый номер земельного участка (земельных участков), в границах которого (которых) расположены здание, сооружение, объект незавершенного строительства	53:23:7400903:101

**2. Сведения о характеристиках объекта недвижимости с кадастровым номером : 53:23:7400903:207 :**

№ п/п	Наименование характеристики	Значение характеристики
1	2	3
4.	Уникальный учетный номер кадастрового квартала, в границах которого расположены здание, сооружение, объект незавершенного строительства	53:23:7400903
5.	Адрес здания, сооружения, объекта незавершенного строительства	Российская Федерация, Новгородская область, город Великий Новгород, территория Гэк Деревяницкий, городской округ Великий Новгород, гараж 100
5.1.	Сведения о местоположении здания, сооружения, объекта незавершенного строительства (при отсутствии адреса) в структурированном в соответствии с федеральной информационной адресной системой виде	-
5.2.	Дополнительные сведения о местоположении	-
6.	Иные сведения	-

**3. Пояснения к сведениям об объекте недвижимости с кадастровым номером 53:23:7400903:207 :**

1.	-

## Описание местоположения зданий, сооружений, объектов незавершенного строительства на земельном участке

**1. Сведения о характерных точках контура объекта недвижимости  
с кадастровым номером : 53:23:7400903:196 :**

Система координат МСК-53, зона 2

Зона № 2

Обозначение характерных точек контура	Содержатся в Едином государственном реестре недвижимости			Определены в ходе выполнения комплексных кадастровых работ			Метод опреде ления коор динат	Формулы, примененные для расчета средней квадратической погрешности определения координат характерных точек (Mt), м, с подставленными в такие формулы значениями и итоговые (вычисленные) значения Mt, м
	Координаты, м		Ради ус, м	Координаты, м		Ради ус, м		
	X	Y	R	X	Y	R		
1	2	3	4	5	6	7	8	9
н104О	-	-	-	581626.58	2181731.9 7	-	Метод спутниковых геодезически х измерений (определени й)	0.10
н126О	-	-	-	581624.00	2181737.5 8	-	Метод спутниковых геодезически х измерений (определени й)	0.10
н127О	-	-	-	581620.40	2181735.9 3	-	Метод спутниковых геодезически х измерений (определени й)	0.10
н105О	-	-	-	581622.97	2181730.3 2	-	Метод спутниковых геодезически х измерений (определени й)	0.10
н104О	-	-	-	581626.58	2181731.9 7	-	Метод спутниковых геодезически х измерений (определени й)	0.10

**2. Сведения о характеристиках объекта недвижимости  
с кадастровым номером : 53:23:7400903:196 :**

№ п/п	Наименование характеристики	Значение характеристики
1	2	3
1.	Вид объекта недвижимости	здание
2.	Ранее присвоенный государственный учетный номер (инвентарный) здания, сооружения, объекта незавершенного строительства	-
3.	Кадастровый номер земельного участка (земельных участков), в границах которого (которых) расположены здание, сооружение, объект незавершенного строительства	53:23:7400903:102

**2. Сведения о характеристиках объекта недвижимости с кадастровым номером : 53:23:7400903:196 :**

№ п/п	Наименование характеристики	Значение характеристики
1	2	3
4.	Уникальный учетный номер кадастрового квартала, в границах которого расположены здание, сооружение, объект незавершенного строительства	53:23:7400903
5.	Адрес здания, сооружения, объекта незавершенного строительства	Российская Федерация, Новгородская область, город Великий Новгород, территория Гэк Деревяницкий, городской округ Великий Новгород, гараж 101
5.1.	Сведения о местоположении здания, сооружения, объекта незавершенного строительства (при отсутствии адреса) в структурированном в соответствии с федеральной информационной адресной системой виде	-
5.2.	Дополнительные сведения о местоположении	-
6.	Иные сведения	-

**3. Пояснения к сведениям об объекте недвижимости с кадастровым номером 53:23:7400903:196 :**

1.	-

**Описание местоположения зданий, сооружений,  
объектов незавершенного строительства на земельном участке**

**1. Сведения о характерных точках контура объекта недвижимости  
с кадастровым номером : 53:23:7400903:286 :**

Система координат МСК-53, зона 2

Зона № 2

Обозначение характерных точек контура	Содержатся в Едином государственном реестре недвижимости			Определены в ходе выполнения комплексных кадастровых работ			Метод опреде ления коор динат	Формулы, примененные для расчета средней квадратической погрешности определения координат характерных точек (Mt), м, с подставленными в такие формулы значениями и итоговые (вычисленные) значения Mt, м
	Координаты, м		Ради ус, м	Координаты, м		Ради ус, м		
	X	Y	R	X	Y	R		
1	2	3	4	5	6	7	8	9
н105О	-	-	-	581622.97	2181730.3 2	-	Метод спутниковых геодезически х измерений (определени й)	0.10
н127О	-	-	-	581620.40	2181735.9 3	-	Метод спутниковых геодезически х измерений (определени й)	0.10
н128О	-	-	-	581616.69	2181734.2 3	-	Метод спутниковых геодезически х измерений (определени й)	0.10
н107О	-	-	-	581619.26	2181728.6 2	-	Метод спутниковых геодезически х измерений (определени й)	0.10
н105О	-	-	-	581622.97	2181730.3 2	-	Метод спутниковых геодезически х измерений (определени й)	0.10

**2. Сведения о характеристиках объекта недвижимости  
с кадастровым номером : 53:23:7400903:286 :**

№ п/п	Наименование характеристики	Значение характеристики
1	2	3
1.	Вид объекта недвижимости	здание
2.	Ранее присвоенный государственный учетный номер (инвентарный) здания, сооружения, объекта незавершенного строительства	-
3.	Кадастровый номер земельного участка (земельных участков), в границах которого (которых) расположены здание, сооружение, объект незавершенного строительства	53:23:7400903:103

**2. Сведения о характеристиках объекта недвижимости с кадастровым номером : 53:23:7400903:286 :**

№ п/п	Наименование характеристики	Значение характеристики
1	2	3
4.	Уникальный учетный номер кадастрового квартала, в границах которого расположены здание, сооружение, объект незавершенного строительства	53:23:7400903
5.	Адрес здания, сооружения, объекта незавершенного строительства	Российская Федерация, Новгородская область, город Великий Новгород, территория Гэк Деревяницкий, городской округ Великий Новгород, гараж 102
5.1.	Сведения о местоположении здания, сооружения, объекта незавершенного строительства (при отсутствии адреса) в структурированном в соответствии с федеральной информационной адресной системой виде	-
5.2.	Дополнительные сведения о местоположении	-
6.	Иные сведения	-

**3. Пояснения к сведениям об объекте недвижимости с кадастровым номером 53:23:7400903:286 :**

1.	-

## Описание местоположения зданий, сооружений, объектов незавершенного строительства на земельном участке

**1. Сведения о характерных точках контура объекта недвижимости  
с кадастровым номером : 53:23:7400903:282 :**

Система координат МСК-53, зона 2

Зона № 2

Обозначение характерных точек контура	Содержатся в Едином государственном реестре недвижимости			Определены в ходе выполнения комплексных кадастровых работ			Метод опреде ления коор динат	Формулы, примененные для расчета средней квадратической погрешности определения координат характерных точек (Mt), м, с подставленными в такие формулы значениями и итоговые (вычисленные) значения Mt, м
	Координаты, м		Ради ус, м	Координаты, м		Ради ус, м		
	X	Y	R	X	Y	R		
1	2	3	4	5	6	7	8	9
н107О	-	-	-	581619.26	2181728.6 2	-	Метод спутниковых геодезически х измерений (определени й)	0.10
н128О	-	-	-	581616.69	2181734.2 3	-	Метод спутниковых геодезически х измерений (определени й)	0.10
н129О	-	-	-	581613.04	2181732.5 6	-	Метод спутниковых геодезически х измерений (определени й)	0.10
н109О	-	-	-	581615.61	2181726.9 4	-	Метод спутниковых геодезически х измерений (определени й)	0.10
н107О	-	-	-	581619.26	2181728.6 2	-	Метод спутниковых геодезически х измерений (определени й)	0.10

**2. Сведения о характеристиках объекта недвижимости  
с кадастровым номером : 53:23:7400903:282 :**

№ п/п	Наименование характеристики	Значение характеристики
1	2	3
1.	Вид объекта недвижимости	здание
2.	Ранее присвоенный государственный учетный номер (инвентарный) здания, сооружения, объекта незавершенного строительства	-
3.	Кадастровый номер земельного участка (земельных участков), в границах которого (которых) расположены здание, сооружение, объект незавершенного строительства	53:23:7400903:104

**2. Сведения о характеристиках объекта недвижимости с кадастровым номером : 53:23:7400903:282 :**

№ п/п	Наименование характеристики	Значение характеристики
1	2	3
4.	Уникальный учетный номер кадастрового квартала, в границах которого расположены здание, сооружение, объект незавершенного строительства	53:23:7400903
5.	Адрес здания, сооружения, объекта незавершенного строительства	Российская Федерация, Новгородская область, город Великий Новгород, территория Гэк Деревяницкий, городской округ Великий Новгород, гараж 103
5.1.	Сведения о местоположении здания, сооружения, объекта незавершенного строительства (при отсутствии адреса) в структурированном в соответствии с федеральной информационной адресной системой виде	-
5.2.	Дополнительные сведения о местоположении	-
6.	Иные сведения	-

**3. Пояснения к сведениям об объекте недвижимости с кадастровым номером 53:23:7400903:282 :**

1.	-



## Описание местоположения зданий, сооружений, объектов незавершенного строительства на земельном участке

**1. Сведения о характерных точках контура объекта недвижимости  
с кадастровым номером : 53:23:7400903:415 :**

Система координат МСК-53, зона 2

Зона № 2

Обозначение характерных точек контура	Содержатся в Едином государственном реестре недвижимости			Определены в ходе выполнения комплексных кадастровых работ			Метод опреде ления коор динат	Формулы, примененные для расчета средней квадратической погрешности определения координат характерных точек (Mt), м, с подставленными в такие формулы значениями и итоговые (вычисленные) значения Mt, м
	Координаты, м		Ради ус, м	Координаты, м		Ради ус, м		
	X	Y	R	X	Y	R		
1	2	3	4	5	6	7	8	9
н1100	-	-	-	581611.99	2181725.2 8	-	Метод спутниковых геодезически х измерений (определени й)	0.10
н1130	-	-	-	581608.40	2181723.6 4	-	Метод спутниковых геодезически х измерений (определени й)	0.10
н1310	-	-	-	581605.82	2181729.2 5	-	Метод спутниковых геодезически х измерений (определени й)	0.10
н1300	-	-	-	581609.42	2181730.9 0	-	Метод спутниковых геодезически х измерений (определени й)	0.10
н1100	-	-	-	581611.99	2181725.2 8	-	Метод спутниковых геодезически х измерений (определени й)	0.10

**2. Сведения о характеристиках объекта недвижимости  
с кадастровым номером : 53:23:7400903:415 :**

№ п/п	Наименование характеристики	Значение характеристики
1	2	3
1.	Вид объекта недвижимости	здание
2.	Ранее присвоенный государственный учетный номер (инвентарный) здания, сооружения, объекта незавершенного строительства	-
3.	Кадастровый номер земельного участка (земельных участков), в границах которого (которых) расположены здание, сооружение, объект незавершенного строительства	53:23:7400903:106

**2. Сведения о характеристиках объекта недвижимости с кадастровым номером : 53:23:7400903:415 :**

№ п/п	Наименование характеристики	Значение характеристики
1	2	3
4.	Уникальный учетный номер кадастрового квартала, в границах которого расположены здание, сооружение, объект незавершенного строительства	53:23:7400903
5.	Адрес здания, сооружения, объекта незавершенного строительства	Российская Федерация, Новгородская область, город Великий Новгород, территория Гэк Деревяницкий, городской округ Великий Новгород, гараж 105
5.1.	Сведения о местоположении здания, сооружения, объекта незавершенного строительства (при отсутствии адреса) в структурированном в соответствии с федеральной информационной адресной системой виде	-
5.2.	Дополнительные сведения о местоположении	-
6.	Иные сведения	-

**3. Пояснения к сведениям об объекте недвижимости с кадастровым номером 53:23:7400903:415 :**

1.	-

## Описание местоположения зданий, сооружений, объектов незавершенного строительства на земельном участке

**1. Сведения о характерных точках контура объекта недвижимости  
с кадастровым номером : 53:23:7400903:224 :**

Система координат МСК-53, зона 2

Зона № 2

Обозначение характерных точек контура	Содержатся в Едином государственном реестре недвижимости			Определены в ходе выполнения комплексных кадастровых работ			Метод опреде ления коор динат	Формулы, примененные для расчета средней квадратической погрешности определения координат характерных точек (Mt), м, с подставленными в такие формулы значениями и итоговые (вычисленные) значения Mt, м
	Координаты, м		Ради ус, м	Координаты, м		Ради ус, м		
	X	Y	R	X	Y	R		
1	2	3	4	5	6	7	8	9
н1360	-	-	-	581605.66	2181729.1 7	-	Метод спутниковых геодезически х измерений (определени й)	0.10
н1370	-	-	-	581602.44	2181727.7 0	-	Метод спутниковых геодезически х измерений (определени й)	0.10
н1350	-	-	-	581604.97	2181722.1 8	-	Метод спутниковых геодезически х измерений (определени й)	0.10
н1320	-	-	-	581608.19	2181723.6 6	-	Метод спутниковых геодезически х измерений (определени й)	0.10
н1360	-	-	-	581605.66	2181729.1 7	-	Метод спутниковых геодезически х измерений (определени й)	0.10

**2. Сведения о характеристиках объекта недвижимости  
с кадастровым номером : 53:23:7400903:224 :**

№ п/п	Наименование характеристики	Значение характеристики
1	2	3
1.	Вид объекта недвижимости	здание
2.	Ранее присвоенный государственный учетный номер (инвентарный) здания, сооружения, объекта незавершенного строительства	-
3.	Кадастровый номер земельного участка (земельных участков), в границах которого (которых) расположены здание, сооружение, объект незавершенного строительства	53:23:7400903:107

**2. Сведения о характеристиках объекта недвижимости с кадастровым номером : 53:23:7400903:224 :**

№ п/п	Наименование характеристики	Значение характеристики
1	2	3
4.	Уникальный учетный номер кадастрового квартала, в границах которого расположены здание, сооружение, объект незавершенного строительства	53:23:7400903
5.	Адрес здания, сооружения, объекта незавершенного строительства	Российская Федерация, Новгородская область, город Великий Новгород, территория Гэк Деревяницкий, городской округ Великий Новгород, гараж 106
5.1.	Сведения о местоположении здания, сооружения, объекта незавершенного строительства (при отсутствии адреса) в структурированном в соответствии с федеральной информационной адресной системой виде	-
5.2.	Дополнительные сведения о местоположении	-
6.	Иные сведения	-

**3. Пояснения к сведениям об объекте недвижимости с кадастровым номером 53:23:7400903:224 :**

1.	-
----	---

## Описание местоположения зданий, сооружений, объектов незавершенного строительства на земельном участке

**1. Сведения о характерных точках контура объекта недвижимости  
с кадастровым номером : 53:23:7400903:199 :**

Система координат МСК-53, зона 2

Зона № 2

Обозначение характерных точек контура	Содержатся в Едином государственном реестре недвижимости			Определены в ходе выполнения комплексных кадастровых работ			Метод опреде ления коор динат	Формулы, примененные для расчета средней квадратической погрешности определения координат характерных точек (Mt), м, с подставленными в такие формулы значениями и итоговые (вычисленные) значения Mt, м
	Координаты, м		Ради ус, м	Координаты, м		Ради ус, м		
	X	Y	R	X	Y	R		
1	2	3	4	5	6	7	8	9
96	-	-	-	581601.12	2181720.3 0	-	Метод спутниковых геодезически х измерений (определени й)	0.10
100	-	-	-	581597.72	2181718.7 4	-	Метод спутниковых геодезически х измерений (определени й)	0.10
н1380	-	-	-	581595.19	2181724.3 7	-	Метод спутниковых геодезически х измерений (определени й)	0.10
н1390	-	-	-	581598.54	2181725.9 1	-	Метод спутниковых геодезически х измерений (определени й)	0.10
96	-	-	-	581601.12	2181720.3 0	-	Метод спутниковых геодезически х измерений (определени й)	0.10

**2. Сведения о характеристиках объекта недвижимости  
с кадастровым номером : 53:23:7400903:199 :**

№ п/п	Наименование характеристики	Значение характеристики
1	2	3
1.	Вид объекта недвижимости	здание
2.	Ранее присвоенный государственный учетный номер (инвентарный) здания, сооружения, объекта незавершенного строительства	-
3.	Кадастровый номер земельного участка (земельных участков), в границах которого (которых) расположены здание, сооружение, объект незавершенного строительства	53:23:7400903:109

**2. Сведения о характеристиках объекта недвижимости с кадастровым номером : 53:23:7400903:199 :**

№ п/п	Наименование характеристики	Значение характеристики
1	2	3
4.	Уникальный учетный номер кадастрового квартала, в границах которого расположены здание, сооружение, объект незавершенного строительства	53:23:7400903
5.	Адрес здания, сооружения, объекта незавершенного строительства	Российская Федерация, Новгородская область, город Великий Новгород, территория Гэк Деревяницкий, городской округ Великий Новгород, гараж 108
5.1.	Сведения о местоположении здания, сооружения, объекта незавершенного строительства (при отсутствии адреса) в структурированном в соответствии с федеральной информационной адресной системой виде	-
5.2.	Дополнительные сведения о местоположении	-
6.	Иные сведения	-

**3. Пояснения к сведениям об объекте недвижимости с кадастровым номером 53:23:7400903:199 :**

1.	-

## Описание местоположения зданий, сооружений, объектов незавершенного строительства на земельном участке

**1. Сведения о характерных точках контура объекта недвижимости  
с кадастровым номером : 53:23:7400903:174 :**

Система координат МСК-53, зона 2

Зона № 2

Обозначение характерных точек контура	Содержатся в Едином государственном реестре недвижимости			Определены в ходе выполнения комплексных кадастровых работ			Метод опреде ления коор динат	Формулы, примененные для расчета средней квадратической погрешности определения координат характерных точек (Mt), м, с подставленными в такие формулы значениями и итоговые (вычисленные) значения Mt, м
	Координаты, м		Ради ус, м	Координаты, м		Ради ус, м		
	X	Y	R	X	Y	R		
1	2	3	4	5	6	7	8	9
100	-	-	-	581597.72	2181718.7 4	-	Метод спутниковых геодезически х измерений (определени й)	0.10
103	-	-	-	581593.90	2181716.9 8	-	Метод спутниковых геодезически х измерений (определени й)	0.10
н1400	-	-	-	581591.26	2181722.5 7	-	Метод спутниковых геодезически х измерений (определени й)	0.10
н1380	-	-	-	581595.19	2181724.3 7	-	Метод спутниковых геодезически х измерений (определени й)	0.10
100	-	-	-	581597.72	2181718.7 4	-	Метод спутниковых геодезически х измерений (определени й)	0.10

**2. Сведения о характеристиках объекта недвижимости  
с кадастровым номером : 53:23:7400903:174 :**

№ п/п	Наименование характеристики	Значение характеристики
1	2	3
1.	Вид объекта недвижимости	здание
2.	Ранее присвоенный государственный учетный номер (инвентарный) здания, сооружения, объекта незавершенного строительства	-
3.	Кадастровый номер земельного участка (земельных участков), в границах которого (которых) расположены здание, сооружение, объект незавершенного строительства	-

**2. Сведения о характеристиках объекта недвижимости с кадастровым номером : 53:23:7400903:174 :**

<b>№ п/п</b>	<b>Наименование характеристики</b>	<b>Значение характеристики</b>
<b>1</b>	<b>2</b>	<b>3</b>
4.	Уникальный учетный номер кадастрового квартала, в границах которого расположены здание, сооружение, объект незавершенного строительства	53:23:7400903
5.	Адрес здания, сооружения, объекта незавершенного строительства	Российская Федерация, Новгородская область, город Великий Новгород, территория Гэк Деревяницкий, городской округ Великий Новгород, гараж 109
5.1.	Сведения о местоположении здания, сооружения, объекта незавершенного строительства (при отсутствии адреса) в структурированном в соответствии с федеральной информационной адресной системой виде	-
5.2.	Дополнительные сведения о местоположении	-
6.	Иные сведения	-

**3. Пояснения к сведениям об объекте недвижимости с кадастровым номером 53:23:7400903:174 :**

1.	-
----	---



## Описание местоположения зданий, сооружений, объектов незавершенного строительства на земельном участке

**1. Сведения о характерных точках контура объекта недвижимости  
с кадастровым номером : 53:23:7400903:411 :**

Система координат МСК-53, зона 2

Зона № 2

Обозначение характерных точек контура	Содержатся в Едином государственном реестре недвижимости			Определены в ходе выполнения комплексных кадастровых работ			Метод опреде ления коор динат	Формулы, примененные для расчета средней квадратической погрешности определения координат характерных точек (Mt), м, с подставленными в такие формулы значениями и итоговые (вычисленные) значения Mt, м
	Координаты, м		Ради ус, м	Координаты, м		Ради ус, м		
	X	Y	R	X	Y	R		
1	2	3	4	5	6	7	8	9
103	-	-	-	581593.90	2181716.9 8	-	Метод спутниковых геодезически х измерений (определени й)	0.10
104	-	-	-	581590.45	2181715.4 0	-	Метод спутниковых геодезически х измерений (определени й)	0.10
н141О	-	-	-	581587.87	2181721.0 2	-	Метод спутниковых геодезически х измерений (определени й)	0.10
н140О	-	-	-	581591.26	2181722.5 7	-	Метод спутниковых геодезически х измерений (определени й)	0.10
103	-	-	-	581593.90	2181716.9 8	-	Метод спутниковых геодезически х измерений (определени й)	0.10

**2. Сведения о характеристиках объекта недвижимости  
с кадастровым номером : 53:23:7400903:411 :**

№ п/п	Наименование характеристики	Значение характеристики
1	2	3
1.	Вид объекта недвижимости	здание
2.	Ранее присвоенный государственный учетный номер (инвентарный) здания, сооружения, объекта незавершенного строительства	-
3.	Кадастровый номер земельного участка (земельных участков), в границах которого (которых) расположены здание, сооружение, объект незавершенного строительства	-

**2. Сведения о характеристиках объекта недвижимости с кадастровым номером : 53:23:7400903:411 :**

№ п/п	Наименование характеристики	Значение характеристики
1	2	3
4.	Уникальный учетный номер кадастрового квартала, в границах которого расположены здание, сооружение, объект незавершенного строительства	53:23:7400903
5.	Адрес здания, сооружения, объекта незавершенного строительства	Российская Федерация, Новгородская область, город Великий Новгород, территория Гэк Деревяницкий, городской округ Великий Новгород, гараж 110
5.1.	Сведения о местоположении здания, сооружения, объекта незавершенного строительства (при отсутствии адреса) в структурированном в соответствии с федеральной информационной адресной системой виде	-
5.2.	Дополнительные сведения о местоположении	-
6.	Иные сведения	-

**3. Пояснения к сведениям об объекте недвижимости с кадастровым номером 53:23:7400903:411 :**

1.	-

**Описание местоположения зданий, сооружений,  
объектов незавершенного строительства на земельном участке**

**1. Сведения о характерных точках контура объекта недвижимости  
с кадастровым номером : 53:23:7400903:293 :**

Система координат МСК-53, зона 2

Зона № 2

Обозначение характерных точек контура	Содержатся в Едином государственном реестре недвижимости			Определены в ходе выполнения комплексных кадастровых работ			Метод опреде ления коор динат	Формулы, примененные для расчета средней квадратической погрешности определения координат характерных точек (Mt), м, с подставленными в такие формулы значениями и итоговые (вычисленные) значения Mt, м
	Координаты, м		Ради ус, м	Координаты, м		Ради ус, м		
	X	Y	R	X	Y	R		
1	2	3	4	5	6	7	8	9
104	-	-	-	581590.45	2181715.4 0	-	Метод спутниковых геодезически х измерений (определени й)	0.10
н141О	-	-	-	581587.87	2181721.0 2	-	Метод спутниковых геодезически х измерений (определени й)	0.10
н142О	-	-	-	581584.24	2181719.3 5	-	Метод спутниковых геодезически х измерений (определени й)	0.10
106	-	-	-	581586.81	2181713.7 4	-	Метод спутниковых геодезически х измерений (определени й)	0.10
104	-	-	-	581590.45	2181715.4 0	-	Метод спутниковых геодезически х измерений (определени й)	0.10

**2. Сведения о характеристиках объекта недвижимости  
с кадастровым номером : 53:23:7400903:293 :**

№ п/п	Наименование характеристики	Значение характеристики
1	2	3
1.	Вид объекта недвижимости	здание
2.	Ранее присвоенный государственный учетный номер (инвентарный) здания, сооружения, объекта незавершенного строительства	-
3.	Кадастровый номер земельного участка (земельных участков), в границах которого (которых) расположены здание, сооружение, объект незавершенного строительства	-

**2. Сведения о характеристиках объекта недвижимости с кадастровым номером : 53:23:7400903:293 :**

№ п/п	Наименование характеристики	Значение характеристики
1	2	3
4.	Уникальный учетный номер кадастрового квартала, в границах которого расположены здание, сооружение, объект незавершенного строительства	53:23:7400903
5.	Адрес здания, сооружения, объекта незавершенного строительства	Российская Федерация, Новгородская область, город Великий Новгород, территория Гэк Деревяницкий, городской округ Великий Новгород, гараж 111
5.1.	Сведения о местоположении здания, сооружения, объекта незавершенного строительства (при отсутствии адреса) в структурированном в соответствии с федеральной информационной адресной системой виде	-
5.2.	Дополнительные сведения о местоположении	-
6.	Иные сведения	-

**3. Пояснения к сведениям об объекте недвижимости с кадастровым номером 53:23:7400903:293 :**

1.	-

## Описание местоположения зданий, сооружений, объектов незавершенного строительства на земельном участке

**1. Сведения о характерных точках контура объекта недвижимости  
с кадастровым номером : 53:23:7400903:281 :**

Система координат МСК-53, зона 2

Зона № 2

Обозначение характерных точек контура	Содержатся в Едином государственном реестре недвижимости			Определены в ходе выполнения комплексных кадастровых работ			Метод опреде ления коор динат	Формулы, примененные для расчета средней квадратической погрешности определения координат характерных точек (Mt), м, с подставленными в такие формулы значениями и итоговые (вычисленные) значения Mt, м
	Координаты, м		Ради ус, м	Координаты, м		Ради ус, м		
	X	Y	R	X	Y	R		
1	2	3	4	5	6	7	8	9
108	-	-	-	581583.21	2181712.0 8	-	Метод спутниковых геодезически х измерений (определени й)	0.10
108	-	-	-	581580.63	2181717.7 0	-	Метод спутниковых геодезически х измерений (определени й)	0.10
113	-	-	-	581577.08	2181716.0 7	-	Метод спутниковых геодезически х измерений (определени й)	0.10
112	-	-	-	581579.65	2181710.4 5	-	Метод спутниковых геодезически х измерений (определени й)	0.10
108	-	-	-	581583.21	2181712.0 8	-	Метод спутниковых геодезически х измерений (определени й)	0.10

**2. Сведения о характеристиках объекта недвижимости  
с кадастровым номером : 53:23:7400903:281 :**

№ п/п	Наименование характеристики	Значение характеристики
1	2	3
1.	Вид объекта недвижимости	здание
2.	Ранее присвоенный государственный учетный номер (инвентарный) здания, сооружения, объекта незавершенного строительства	-
3.	Кадастровый номер земельного участка (земельных участков), в границах которого (которых) расположены здание, сооружение, объект незавершенного строительства	53:23:7400903:284

**2. Сведения о характеристиках объекта недвижимости с кадастровым номером : 53:23:7400903:281 :**

№ п/п	Наименование характеристики	Значение характеристики
1	2	3
4.	Уникальный учетный номер кадастрового квартала, в границах которого расположены здание, сооружение, объект незавершенного строительства	53:23:7400903
5.	Адрес здания, сооружения, объекта незавершенного строительства	Российская Федерация, Новгородская область, город Великий Новгород, территория Гэк Деревяницкий, городской округ Великий Новгород, гараж 113
5.1.	Сведения о местоположении здания, сооружения, объекта незавершенного строительства (при отсутствии адреса) в структурированном в соответствии с федеральной информационной адресной системой виде	-
5.2.	Дополнительные сведения о местоположении	-
6.	Иные сведения	-

**3. Пояснения к сведениям об объекте недвижимости с кадастровым номером 53:23:7400903:281 :**

1.	-

**Описание местоположения зданий, сооружений,  
объектов незавершенного строительства на земельном участке**

**1. Сведения о характерных точках контура объекта недвижимости  
с кадастровым номером : 53:23:7400903:273 :**

Система координат МСК-53, зона 2

Зона № 2

Обозначение характерных точек контура	Содержатся в Едином государственном реестре недвижимости			Определены в ходе выполнения комплексных кадастровых работ			Метод опреде ления коор динат	Формулы, примененные для расчета средней квадратической погрешности определения координат характерных точек (Mt), м, с подставленными в такие формулы значениями и итоговые (вычисленные) значения Mt, м
	Координаты, м		Ради ус, м	Координаты, м		Ради ус, м		
	X	Y	R	X	Y	R		
1	2	3	4	5	6	7	8	9
112	-	-	-	581579.65	2181710.4 5	-	Метод спутниковых геодезически х измерений (определени й)	0.10
н1190	-	-	-	581576.00	2181708.7 8	-	Метод спутниковых геодезически х измерений (определени й)	0.10
114	-	-	-	581573.38	2181714.3 7	-	Метод спутниковых геодезически х измерений (определени й)	0.10
113	-	-	-	581577.08	2181716.0 7	-	Метод спутниковых геодезически х измерений (определени й)	0.10
112	-	-	-	581579.65	2181710.4 5	-	Метод спутниковых геодезически х измерений (определени й)	0.10

**2. Сведения о характеристиках объекта недвижимости  
с кадастровым номером : 53:23:7400903:273 :**

№ п/п	Наименование характеристики	Значение характеристики
1	2	3
1.	Вид объекта недвижимости	здание
2.	Ранее присвоенный государственный учетный номер (инвентарный) здания, сооружения, объекта незавершенного строительства	-
3.	Кадастровый номер земельного участка (земельных участков), в границах которого (которых) расположены здание, сооружение, объект незавершенного строительства	53:23:7400903:434

**2. Сведения о характеристиках объекта недвижимости с кадастровым номером : 53:23:7400903:273 :**

№ п/п	Наименование характеристики	Значение характеристики
1	2	3
4.	Уникальный учетный номер кадастрового квартала, в границах которого расположены здание, сооружение, объект незавершенного строительства	53:23:7400903
5.	Адрес здания, сооружения, объекта незавершенного строительства	Российская Федерация, Новгородская область, город Великий Новгород, территория Гэк Деревяницкий, городской округ Великий Новгород, гараж 114
5.1.	Сведения о местоположении здания, сооружения, объекта незавершенного строительства (при отсутствии адреса) в структурированном в соответствии с федеральной информационной адресной системой виде	-
5.2.	Дополнительные сведения о местоположении	-
6.	Иные сведения	-

**3. Пояснения к сведениям об объекте недвижимости с кадастровым номером 53:23:7400903:273 :**

1.	-



**Описание местоположения зданий, сооружений,  
объектов незавершенного строительства на земельном участке**

**1. Сведения о характерных точках контура объекта недвижимости  
с кадастровым номером : 53:23:7400903:198 :**

Система координат МСК-53, зона 2

Зона № 2

Обозначение характерных точек контура	Содержатся в Едином государственном реестре недвижимости			Определены в ходе выполнения комплексных кадастровых работ			Метод опреде ления коор динат	Формулы, примененные для расчета средней квадратической погрешности определения координат характерных точек (Mt), м, с подставленными в такие формулы значениями и итоговые (вычисленные) значения Mt, м
	Координаты, м		Ради ус, м	Координаты, м		Ради ус, м		
	X	Y	R	X	Y	R		
<b>1</b>	<b>2</b>	<b>3</b>	<b>4</b>	<b>5</b>	<b>6</b>	<b>7</b>	<b>8</b>	<b>9</b>
н119О	-	-	-	581576.00	2181708.7 8	-	Метод спутниковых геодезически х измерений (определени й)	0.10
н121О	-	-	-	581572.44	2181707.1 4	-	Метод спутниковых геодезически х измерений (определени й)	0.10
н143О	-	-	-	581569.86	2181712.7 6	-	Метод спутниковых геодезически х измерений (определени й)	0.10
114	-	-	-	581573.38	2181714.3 7	-	Метод спутниковых геодезически х измерений (определени й)	0.10
н119О	-	-	-	581576.00	2181708.7 8	-	Метод спутниковых геодезически х измерений (определени й)	0.10

**2. Сведения о характеристиках объекта недвижимости  
с кадастровым номером : 53:23:7400903:198 :**

№ п/п	Наименование характеристики	Значение характеристики
<b>1</b>	<b>2</b>	<b>3</b>
1.	Вид объекта недвижимости	здание
2.	Ранее присвоенный государственный учетный номер (инвентарный) здания, сооружения, объекта незавершенного строительства	-
3.	Кадастровый номер земельного участка (земельных участков), в границах которого (которых) расположены здание, сооружение, объект незавершенного строительства	53:23:7400903:61

**2. Сведения о характеристиках объекта недвижимости с кадастровым номером : 53:23:7400903:198 :**

№ п/п	Наименование характеристики	Значение характеристики
1	2	3
4.	Уникальный учетный номер кадастрового квартала, в границах которого расположены здание, сооружение, объект незавершенного строительства	53:23:7400903
5.	Адрес здания, сооружения, объекта незавершенного строительства	Российская Федерация, Новгородская область, город Великий Новгород, территория Гэк Деревяницкий, городской округ Великий Новгород, гараж 115
5.1.	Сведения о местоположении здания, сооружения, объекта незавершенного строительства (при отсутствии адреса) в структурированном в соответствии с федеральной информационной адресной системой виде	-
5.2.	Дополнительные сведения о местоположении	-
6.	Иные сведения	-

**3. Пояснения к сведениям об объекте недвижимости с кадастровым номером 53:23:7400903:198 :**

1.	-

**Описание местоположения зданий, сооружений,  
объектов незавершенного строительства на земельном участке**

**1. Сведения о характерных точках контура объекта недвижимости  
с кадастровым номером : 53:23:7400903:223 :**

Система координат МСК-53, зона 2

Зона № 2

Обозначение характерных точек контура	Содержатся в Едином государственном реестре недвижимости			Определены в ходе выполнения комплексных кадастровых работ			Метод опреде ления коор динат	Формулы, примененные для расчета средней квадратической погрешности определения координат характерных точек (Mt), м, с подставленными в такие формулы значениями и итоговые (вычисленные) значения Mt, м
	Координаты, м		Ради ус, м	Координаты, м		Ради ус, м		
	X	Y	R	X	Y	R		
<b>1</b>	<b>2</b>	<b>3</b>	<b>4</b>	<b>5</b>	<b>6</b>	<b>7</b>	<b>8</b>	<b>9</b>
н121О	-	-	-	581572.44	2181707.1 4	-	Метод спутниковых геодезически х измерений (определени й)	0.10
н123О	-	-	-	581568.89	2181705.5 2	-	Метод спутниковых геодезически х измерений (определени й)	0.10
н144О	-	-	-	581566.31	2181711.1 3	-	Метод спутниковых геодезически х измерений (определени й)	0.10
н143О	-	-	-	581569.86	2181712.7 6	-	Метод спутниковых геодезически х измерений (определени й)	0.10
н121О	-	-	-	581572.44	2181707.1 4	-	Метод спутниковых геодезически х измерений (определени й)	0.10

**2. Сведения о характеристиках объекта недвижимости  
с кадастровым номером : 53:23:7400903:223 :**

№ п/п	Наименование характеристики	Значение характеристики
<b>1</b>	<b>2</b>	<b>3</b>
1.	Вид объекта недвижимости	здание
2.	Ранее присвоенный государственный учетный номер (инвентарный) здания, сооружения, объекта незавершенного строительства	-
3.	Кадастровый номер земельного участка (земельных участков), в границах которого (которых) расположены здание, сооружение, объект незавершенного строительства	53:23:7400903:117

**2. Сведения о характеристиках объекта недвижимости с кадастровым номером : 53:23:7400903:223 :**

№ п/п	Наименование характеристики	Значение характеристики
1	2	3
4.	Уникальный учетный номер кадастрового квартала, в границах которого расположены здание, сооружение, объект незавершенного строительства	53:23:7400903
5.	Адрес здания, сооружения, объекта незавершенного строительства	Российская Федерация, Новгородская область, город Великий Новгород, территория ГЭК Деревяницкий, городской округ Великий Новгород, гараж 116
5.1.	Сведения о местоположении здания, сооружения, объекта незавершенного строительства (при отсутствии адреса) в структурированном в соответствии с федеральной информационной адресной системой виде	-
5.2.	Дополнительные сведения о местоположении	-
6.	Иные сведения	-

**3. Пояснения к сведениям об объекте недвижимости с кадастровым номером 53:23:7400903:223 :**

1.	-

**Описание местоположения зданий, сооружений,  
объектов незавершенного строительства на земельном участке**

**1. Сведения о характерных точках контура объекта недвижимости  
с кадастровым номером : 53:23:7400903:255 :**

Система координат МСК-53, зона 2

Зона № 2

Обозначение характерных точек контура	Содержатся в Едином государственном реестре недвижимости			Определены в ходе выполнения комплексных кадастровых работ			Метод опреде ления коор динат	Формулы, примененные для расчета средней квадратической погрешности определения координат характерных точек (Mt), м, с подставленными в такие формулы значениями и итоговые (вычисленные) значения Mt, м
	Координаты, м		Ради ус, м	Координаты, м		Ради ус, м		
	X	Y	R	X	Y	R		
1	2	3	4	5	6	7	8	9
н123О	-	-	-	581568.89	2181705.5 2	-	Метод спутниковых геодезически х измерений (определени й)	0.10
н144О	-	-	-	581566.31	2181711.1 3	-	Метод спутниковых геодезически х измерений (определени й)	0.10
119	-	-	-	581562.61	2181709.4 3	-	Метод спутниковых геодезически х измерений (определени й)	0.10
н125О	-	-	-	581565.18	2181703.8 2	-	Метод спутниковых геодезически х измерений (определени й)	0.10
н123О	-	-	-	581568.89	2181705.5 2	-	Метод спутниковых геодезически х измерений (определени й)	0.10

**2. Сведения о характеристиках объекта недвижимости  
с кадастровым номером : 53:23:7400903:255 :**

№ п/п	Наименование характеристики	Значение характеристики
1	2	3
1.	Вид объекта недвижимости	здание
2.	Ранее присвоенный государственный учетный номер (инвентарный) здания, сооружения, объекта незавершенного строительства	-
3.	Кадастровый номер земельного участка (земельных участков), в границах которого (которых) расположены здание, сооружение, объект незавершенного строительства	53:23:7400903:285

**2. Сведения о характеристиках объекта недвижимости с кадастровым номером : 53:23:7400903:255 :**

№ п/п	Наименование характеристики	Значение характеристики
1	2	3
4.	Уникальный учетный номер кадастрового квартала, в границах которого расположены здание, сооружение, объект незавершенного строительства	53:23:7400903
5.	Адрес здания, сооружения, объекта незавершенного строительства	Российская Федерация, Новгородская область, город Великий Новгород, территория Гэк Деревяницкий, городской округ Великий Новгород, гараж 117
5.1.	Сведения о местоположении здания, сооружения, объекта незавершенного строительства (при отсутствии адреса) в структурированном в соответствии с федеральной информационной адресной системой виде	-
5.2.	Дополнительные сведения о местоположении	-
6.	Иные сведения	-

**3. Пояснения к сведениям об объекте недвижимости с кадастровым номером 53:23:7400903:255 :**

1.	-

**Описание местоположения зданий, сооружений,  
объектов незавершенного строительства на земельном участке**

**1. Сведения о характерных точках контура объекта недвижимости  
с кадастровым номером : 53:23:7400903:265 :**

Система координат МСК-53, зона 2

Зона № 2

Обозначение характерных точек контура	Содержатся в Едином государственном реестре недвижимости			Определены в ходе выполнения комплексных кадастровых работ			Метод опреде ления коор динат	Формулы, примененные для расчета средней квадратической погрешности определения координат характерных точек (Mt), м, с подставленными в такие формулы значениями и итоговые (вычисленные) значения Mt, м
	Координаты, м		Ради ус, м	Координаты, м		Ради ус, м		
	X	Y	R	X	Y	R		
1	2	3	4	5	6	7	8	9
н1450	-	-	-	581620.23	2181745.6 9	-	Метод спутниковых геодезически х измерений (определени й)	0.10
н1460	-	-	-	581617.66	2181751.2 9	-	Метод спутниковых геодезически х измерений (определени й)	0.10
н1470	-	-	-	581613.92	2181749.5 7	-	Метод спутниковых геодезически х измерений (определени й)	0.10
н1480	-	-	-	581616.49	2181743.9 7	-	Метод спутниковых геодезически х измерений (определени й)	0.10
н1450	-	-	-	581620.23	2181745.6 9	-	Метод спутниковых геодезически х измерений (определени й)	0.10

**2. Сведения о характеристиках объекта недвижимости  
с кадастровым номером : 53:23:7400903:265 :**

№ п/п	Наименование характеристики	Значение характеристики
1	2	3
1.	Вид объекта недвижимости	здание
2.	Ранее присвоенный государственный учетный номер (инвентарный) здания, сооружения, объекта незавершенного строительства	-
3.	Кадастровый номер земельного участка (земельных участков), в границах которого (которых) расположены здание, сооружение, объект незавершенного строительства	53:23:7400903:119

**2. Сведения о характеристиках объекта недвижимости с кадастровым номером : 53:23:7400903:265 :**

№ п/п	Наименование характеристики	Значение характеристики
1	2	3
4.	Уникальный учетный номер кадастрового квартала, в границах которого расположены здание, сооружение, объект незавершенного строительства	53:23:7400903
5.	Адрес здания, сооружения, объекта незавершенного строительства	Российская Федерация, Новгородская область, город Великий Новгород, территория Гэк Деревяницкий, городской округ Великий Новгород, гараж 118
5.1.	Сведения о местоположении здания, сооружения, объекта незавершенного строительства (при отсутствии адреса) в структурированном в соответствии с федеральной информационной адресной системой виде	-
5.2.	Дополнительные сведения о местоположении	-
6.	Иные сведения	-

**3. Пояснения к сведениям об объекте недвижимости с кадастровым номером 53:23:7400903:265 :**

1.	-



## Описание местоположения зданий, сооружений, объектов незавершенного строительства на земельном участке

**1. Сведения о характерных точках контура объекта недвижимости  
с кадастровым номером : 53:23:7400903:197 :**

Система координат МСК-53, зона 2

Зона № 2

Обозначение характерных точек контура	Содержатся в Едином государственном реестре недвижимости			Определены в ходе выполнения комплексных кадастровых работ			Метод опреде ления коор динат	Формулы, примененные для расчета средней квадратической погрешности определения координат характерных точек (Mt), м, с подставленными в такие формулы значениями и итоговые (вычисленные) значения Mt, м
	Координаты, м		Ради ус, м	Координаты, м		Ради ус, м		
	X	Y	R	X	Y	R		
1	2	3	4	5	6	7	8	9
н1480	-	-	-	581616.49	2181743.9 7	-	Метод спутниковых геодезически х измерений (определени й)	0.10
н1470	-	-	-	581613.92	2181749.5 7	-	Метод спутниковых геодезически х измерений (определени й)	0.10
н1490	-	-	-	581610.32	2181747.9 2	-	Метод спутниковых геодезически х измерений (определени й)	0.10
н1500	-	-	-	581612.89	2181742.3 2	-	Метод спутниковых геодезически х измерений (определени й)	0.10
н1480	-	-	-	581616.49	2181743.9 7	-	Метод спутниковых геодезически х измерений (определени й)	0.10

**2. Сведения о характеристиках объекта недвижимости  
с кадастровым номером : 53:23:7400903:197 :**

№ п/п	Наименование характеристики	Значение характеристики
1	2	3
1.	Вид объекта недвижимости	здание
2.	Ранее присвоенный государственный учетный номер (инвентарный) здания, сооружения, объекта незавершенного строительства	-
3.	Кадастровый номер земельного участка (земельных участков), в границах которого (которых) расположены здание, сооружение, объект незавершенного строительства	53:23:7400903:120

**2. Сведения о характеристиках объекта недвижимости с кадастровым номером : 53:23:7400903:197 :**

№ п/п	Наименование характеристики	Значение характеристики
1	2	3
4.	Уникальный учетный номер кадастрового квартала, в границах которого расположены здание, сооружение, объект незавершенного строительства	53:23:7400903
5.	Адрес здания, сооружения, объекта незавершенного строительства	Российская Федерация, Новгородская область, город Великий Новгород, территория Гэк Деревяницкий, городской округ Великий Новгород, гараж 119
5.1.	Сведения о местоположении здания, сооружения, объекта незавершенного строительства (при отсутствии адреса) в структурированном в соответствии с федеральной информационной адресной системой виде	-
5.2.	Дополнительные сведения о местоположении	-
6.	Иные сведения	-

**3. Пояснения к сведениям об объекте недвижимости с кадастровым номером 53:23:7400903:197 :**

1.	-

**Описание местоположения зданий, сооружений,  
объектов незавершенного строительства на земельном участке**

**1. Сведения о характерных точках контура объекта недвижимости  
с кадастровым номером : 53:23:7400903:424 :**

Система координат МСК-53, зона 2

Зона № 2

Обозначение характерных точек контура	Содержатся в Едином государственном реестре недвижимости			Определены в ходе выполнения комплексных кадастровых работ			Метод опреде ления коор динат	Формулы, примененные для расчета средней квадратической погрешности определения координат характерных точек (Mt), м, с подставленными в такие формулы значениями и итоговые (вычисленные) значения Mt, м
	Координаты, м		Ради ус, м	Координаты, м		Ради ус, м		
	X	Y	R	X	Y	R		
<b>1</b>	<b>2</b>	<b>3</b>	<b>4</b>	<b>5</b>	<b>6</b>	<b>7</b>	<b>8</b>	<b>9</b>
н1520	-	-	-	581609.11	2181740.5 9	-	Метод спутниковых геодезически х измерений (определени й)	0.10
н1510	-	-	-	581606.55	2181746.2 0	-	Метод спутниковых геодезически х измерений (определени й)	0.10
н1530	-	-	-	581602.90	2181744.5 3	-	Метод спутниковых геодезически х измерений (определени й)	0.10
н1540	-	-	-	581605.47	2181738.9 2	-	Метод спутниковых геодезически х измерений (определени й)	0.10
н1520	-	-	-	581609.11	2181740.5 9	-	Метод спутниковых геодезически х измерений (определени й)	0.10

**2. Сведения о характеристиках объекта недвижимости  
с кадастровым номером : 53:23:7400903:424 :**

№ п/п	Наименование характеристики	Значение характеристики
<b>1</b>	<b>2</b>	<b>3</b>
1.	Вид объекта недвижимости	здание
2.	Ранее присвоенный государственный учетный номер (инвентарный) здания, сооружения, объекта незавершенного строительства	-
3.	Кадастровый номер земельного участка (земельных участков), в границах которого (которых) расположены здание, сооружение, объект незавершенного строительства	53:23:7400903:122

**2. Сведения о характеристиках объекта недвижимости с кадастровым номером : 53:23:7400903:424 :**

№ п/п	Наименование характеристики	Значение характеристики
1	2	3
4.	Уникальный учетный номер кадастрового квартала, в границах которого расположены здание, сооружение, объект незавершенного строительства	53:23:7400903
5.	Адрес здания, сооружения, объекта незавершенного строительства	Российская Федерация, Новгородская область, город Великий Новгород, территория Гэк Деревяницкий, городской округ Великий Новгород, гараж 121
5.1.	Сведения о местоположении здания, сооружения, объекта незавершенного строительства (при отсутствии адреса) в структурированном в соответствии с федеральной информационной адресной системой виде	-
5.2.	Дополнительные сведения о местоположении	-
6.	Иные сведения	-

**3. Пояснения к сведениям об объекте недвижимости с кадастровым номером 53:23:7400903:424 :**

1.	-

**Описание местоположения зданий, сооружений,  
объектов незавершенного строительства на земельном участке**

**1. Сведения о характерных точках контура объекта недвижимости  
с кадастровым номером : 53:23:7400903:423 :**

Система координат МСК-53, зона 2

Зона № 2

Обозначение характерных точек контура	Содержатся в Едином государственном реестре недвижимости			Определены в ходе выполнения комплексных кадастровых работ			Метод опреде ления коор динат	Формулы, примененные для расчета средней квадратической погрешности определения координат характерных точек (Mt), м, с подставленными в такие формулы значениями и итоговые (вычисленные) значения Mt, м
	Координаты, м		Ради ус, м	Координаты, м		Ради ус, м		
	X	Y	R	X	Y	R		
<b>1</b>	<b>2</b>	<b>3</b>	<b>4</b>	<b>5</b>	<b>6</b>	<b>7</b>	<b>8</b>	<b>9</b>
н154О	-	-	-	581605.47	2181738.9 2	-	Метод спутниковых геодезически х измерений (определени й)	0.10
н153О	-	-	-	581602.90	2181744.5 3	-	Метод спутниковых геодезически х измерений (определени й)	0.10
н155О	-	-	-	581599.25	2181742.8 5	-	Метод спутниковых геодезически х измерений (определени й)	0.10
н156О	-	-	-	581601.81	2181737.2 5	-	Метод спутниковых геодезически х измерений (определени й)	0.10
н154О	-	-	-	581605.47	2181738.9 2	-	Метод спутниковых геодезически х измерений (определени й)	0.10

**2. Сведения о характеристиках объекта недвижимости  
с кадастровым номером : 53:23:7400903:423 :**

№ п/п	Наименование характеристики	Значение характеристики
<b>1</b>	<b>2</b>	<b>3</b>
1.	Вид объекта недвижимости	здание
2.	Ранее присвоенный государственный учетный номер (инвентарный) здания, сооружения, объекта незавершенного строительства	-
3.	Кадастровый номер земельного участка (земельных участков), в границах которого (которых) расположены здание, сооружение, объект незавершенного строительства	53:23:7400903:123

**2. Сведения о характеристиках объекта недвижимости с кадастровым номером : 53:23:7400903:423 :**

№ п/п	Наименование характеристики	Значение характеристики
1	2	3
4.	Уникальный учетный номер кадастрового квартала, в границах которого расположены здание, сооружение, объект незавершенного строительства	53:23:7400903
5.	Адрес здания, сооружения, объекта незавершенного строительства	Российская Федерация, Новгородская область, город Великий Новгород, территория Гэк Деревяницкий, городской округ Великий Новгород, гараж 122
5.1.	Сведения о местоположении здания, сооружения, объекта незавершенного строительства (при отсутствии адреса) в структурированном в соответствии с федеральной информационной адресной системой виде	-
5.2.	Дополнительные сведения о местоположении	-
6.	Иные сведения	-

**3. Пояснения к сведениям об объекте недвижимости с кадастровым номером 53:23:7400903:423 :**

1.	-

**Описание местоположения зданий, сооружений,  
объектов незавершенного строительства на земельном участке**

**1. Сведения о характерных точках контура объекта недвижимости  
с кадастровым номером : 53:23:7400903:287 :**

Система координат МСК-53, зона 2

Зона № 2

Обозначение характерных точек контура	Содержатся в Едином государственном реестре недвижимости			Определены в ходе выполнения комплексных кадастровых работ			Метод опреде ления коор динат	Формулы, примененные для расчета средней квадратической погрешности определения координат характерных точек (Mt), м, с подставленными в такие формулы значениями и итоговые (вычисленные) значения Mt, м
	Координаты, м		Ради ус, м	Координаты, м		Ради ус, м		
	X	Y	R	X	Y	R		
<b>1</b>	<b>2</b>	<b>3</b>	<b>4</b>	<b>5</b>	<b>6</b>	<b>7</b>	<b>8</b>	<b>9</b>
н1560	-	-	-	581601.81	2181737.2 5	-	Метод спутниковых геодезически х измерений (определени й)	0.10
н1550	-	-	-	581599.25	2181742.8 5	-	Метод спутниковых геодезически х измерений (определени й)	0.10
н1570	-	-	-	581595.59	2181741.1 8	-	Метод спутниковых геодезически х измерений (определени й)	0.10
н1580	-	-	-	581598.16	2181735.5 7	-	Метод спутниковых геодезически х измерений (определени й)	0.10
н1560	-	-	-	581601.81	2181737.2 5	-	Метод спутниковых геодезически х измерений (определени й)	0.10

**2. Сведения о характеристиках объекта недвижимости  
с кадастровым номером : 53:23:7400903:287 :**

№ п/п	Наименование характеристики	Значение характеристики
<b>1</b>	<b>2</b>	<b>3</b>
1.	Вид объекта недвижимости	здание
2.	Ранее присвоенный государственный учетный номер (инвентарный) здания, сооружения, объекта незавершенного строительства	-
3.	Кадастровый номер земельного участка (земельных участков), в границах которого (которых) расположены здание, сооружение, объект незавершенного строительства	53:23:7400903:124

**2. Сведения о характеристиках объекта недвижимости с кадастровым номером : 53:23:7400903:287 :**

№ п/п	Наименование характеристики	Значение характеристики
1	2	3
4.	Уникальный учетный номер кадастрового квартала, в границах которого расположены здание, сооружение, объект незавершенного строительства	53:23:7400903
5.	Адрес здания, сооружения, объекта незавершенного строительства	Российская Федерация, Новгородская область, город Великий Новгород, территория Гэк Деревяницкий, городской округ Великий Новгород, гараж 123
5.1.	Сведения о местоположении здания, сооружения, объекта незавершенного строительства (при отсутствии адреса) в структурированном в соответствии с федеральной информационной адресной системой виде	-
5.2.	Дополнительные сведения о местоположении	-
6.	Иные сведения	-

**3. Пояснения к сведениям об объекте недвижимости с кадастровым номером 53:23:7400903:287 :**

1.	-



## Описание местоположения зданий, сооружений, объектов незавершенного строительства на земельном участке

**1. Сведения о характерных точках контура объекта недвижимости  
с кадастровым номером : 53:23:7400903:222 :**

Система координат МСК-53, зона 2

Зона № 2

Обозначение характерных точек контура	Содержатся в Едином государственном реестре недвижимости			Определены в ходе выполнения комплексных кадастровых работ			Метод опреде ления коор динат	Формулы, примененные для расчета средней квадратической погрешности определения координат характерных точек (Mt), м, с подставленными в такие формулы значениями и итоговые (вычисленные) значения Mt, м
	Координаты, м		Ради ус, м	Координаты, м		Ради ус, м		
	X	Y	R	X	Y	R		
1	2	3	4	5	6	7	8	9
н1580	-	-	-	581598.16	2181735.5 7	-	Метод спутниковых геодезически х измерений (определени й)	0.10
н1570	-	-	-	581595.59	2181741.1 8	-	Метод спутниковых геодезически х измерений (определени й)	0.10
н1590	-	-	-	581592.06	2181739.5 6	-	Метод спутниковых геодезически х измерений (определени й)	0.10
н1600	-	-	-	581594.62	2181733.9 5	-	Метод спутниковых геодезически х измерений (определени й)	0.10
н1580	-	-	-	581598.16	2181735.5 7	-	Метод спутниковых геодезически х измерений (определени й)	0.10

**2. Сведения о характеристиках объекта недвижимости  
с кадастровым номером : 53:23:7400903:222 :**

№ п/п	Наименование характеристики	Значение характеристики
1	2	3
1.	Вид объекта недвижимости	здание
2.	Ранее присвоенный государственный учетный номер (инвентарный) здания, сооружения, объекта незавершенного строительства	-
3.	Кадастровый номер земельного участка (земельных участков), в границах которого (которых) расположены здание, сооружение, объект незавершенного строительства	53:23:7400903:125

**2. Сведения о характеристиках объекта недвижимости с кадастровым номером : 53:23:7400903:222 :**

№ п/п	Наименование характеристики	Значение характеристики
1	2	3
4.	Уникальный учетный номер кадастрового квартала, в границах которого расположены здание, сооружение, объект незавершенного строительства	53:23:7400903
5.	Адрес здания, сооружения, объекта незавершенного строительства	Российская Федерация, Новгородская область, город Великий Новгород, территория Гэк Деревяницкий, городской округ Великий Новгород, гараж 124
5.1.	Сведения о местоположении здания, сооружения, объекта незавершенного строительства (при отсутствии адреса) в структурированном в соответствии с федеральной информационной адресной системой виде	-
5.2.	Дополнительные сведения о местоположении	-
6.	Иные сведения	-

**3. Пояснения к сведениям об объекте недвижимости с кадастровым номером 53:23:7400903:222 :**

1.	-

**Описание местоположения зданий, сооружений,  
объектов незавершенного строительства на земельном участке**

**1. Сведения о характерных точках контура объекта недвижимости  
с кадастровым номером : 53:23:7400903:292 :**

Система координат МСК-53, зона 2

Зона № 2

Обозначение характерных точек контура	Содержатся в Едином государственном реестре недвижимости			Определены в ходе выполнения комплексных кадастровых работ			Метод опреде ления коор динат	Формулы, примененные для расчета средней квадратической погрешности определения координат характерных точек (Mt), м, с подставленными в такие формулы значениями и итоговые (вычисленные) значения Mt, м
	Координаты, м		Ради ус, м	Координаты, м		Ради ус, м		
	X	Y	R	X	Y	R		
1	2	3	4	5	6	7	8	9
н1600	-	-	-	581594.62	2181733.9 5	-	Метод спутниковых геодезически х измерений (определени й)	0.10
н1590	-	-	-	581592.06	2181739.5 6	-	Метод спутниковых геодезически х измерений (определени й)	0.10
123	-	-	-	581588.23	2181737.8 0	-	Метод спутниковых геодезически х измерений (определени й)	0.10
124	-	-	-	581590.79	2181732.2 0	-	Метод спутниковых геодезически х измерений (определени й)	0.10
н1600	-	-	-	581594.62	2181733.9 5	-	Метод спутниковых геодезически х измерений (определени й)	0.10

**2. Сведения о характеристиках объекта недвижимости  
с кадастровым номером : 53:23:7400903:292 :**

№ п/п	Наименование характеристики	Значение характеристики
1	2	3
1.	Вид объекта недвижимости	здание
2.	Ранее присвоенный государственный учетный номер (инвентарный) здания, сооружения, объекта незавершенного строительства	-
3.	Кадастровый номер земельного участка (земельных участков), в границах которого (которых) расположены здание, сооружение, объект незавершенного строительства	53:23:7400903:126

**2. Сведения о характеристиках объекта недвижимости с кадастровым номером : 53:23:7400903:292 :**

№ п/п	Наименование характеристики	Значение характеристики
1	2	3
4.	Уникальный учетный номер кадастрового квартала, в границах которого расположены здание, сооружение, объект незавершенного строительства	53:23:7400903
5.	Адрес здания, сооружения, объекта незавершенного строительства	Российская Федерация, Новгородская область, город Великий Новгород, территория Гэк Деревяницкий, городской округ Великий Новгород, гараж 125
5.1.	Сведения о местоположении здания, сооружения, объекта незавершенного строительства (при отсутствии адреса) в структурированном в соответствии с федеральной информационной адресной системой виде	-
5.2.	Дополнительные сведения о местоположении	-
6.	Иные сведения	-

**3. Пояснения к сведениям об объекте недвижимости с кадастровым номером 53:23:7400903:292 :**

1.	-

## Описание местоположения зданий, сооружений, объектов незавершенного строительства на земельном участке

**1. Сведения о характерных точках контура объекта недвижимости  
с кадастровым номером : 53:23:7400903:221 :**

Система координат МСК-53, зона 2

Зона № 2

Обозначение характерных точек контура	Содержатся в Едином государственном реестре недвижимости			Определены в ходе выполнения комплексных кадастровых работ			Метод опреде ления коор динат	Формулы, примененные для расчета средней квадратической погрешности определения координат характерных точек (Mt), м, с подставленными в такие формулы значениями и итоговые (вычисленные) значения Mt, м
	Координаты, м		Ради ус, м	Координаты, м		Ради ус, м		
	X	Y	R	X	Y	R		
1	2	3	4	5	6	7	8	9
124	-	-	-	581590.79	2181732.2 0	-	Метод спутниковых геодезически х измерений (определени й)	0.10
123	-	-	-	581588.23	2181737.8 0	-	Метод спутниковых геодезически х измерений (определени й)	0.10
124	-	-	-	581584.61	2181736.1 5	-	Метод спутниковых геодезически х измерений (определени й)	0.10
126	-	-	-	581587.18	2181730.5 4	-	Метод спутниковых геодезически х измерений (определени й)	0.10
124	-	-	-	581590.79	2181732.2 0	-	Метод спутниковых геодезически х измерений (определени й)	0.10

**2. Сведения о характеристиках объекта недвижимости  
с кадастровым номером : 53:23:7400903:221 :**

№ п/п	Наименование характеристики	Значение характеристики
1	2	3
1.	Вид объекта недвижимости	здание
2.	Ранее присвоенный государственный учетный номер (инвентарный) здания, сооружения, объекта незавершенного строительства	-
3.	Кадастровый номер земельного участка (земельных участков), в границах которого (которых) расположены здание, сооружение, объект незавершенного строительства	53:23:7400903:127

**2. Сведения о характеристиках объекта недвижимости с кадастровым номером : 53:23:7400903:221 :**

№ п/п	Наименование характеристики	Значение характеристики
1	2	3
4.	Уникальный учетный номер кадастрового квартала, в границах которого расположены здание, сооружение, объект незавершенного строительства	53:23:7400903
5.	Адрес здания, сооружения, объекта незавершенного строительства	Российская Федерация, Новгородская область, город Великий Новгород, территория Гэк Деревяницкий, городской округ Великий Новгород, гараж 126
5.1.	Сведения о местоположении здания, сооружения, объекта незавершенного строительства (при отсутствии адреса) в структурированном в соответствии с федеральной информационной адресной системой виде	-
5.2.	Дополнительные сведения о местоположении	-
6.	Иные сведения	-

**3. Пояснения к сведениям об объекте недвижимости с кадастровым номером 53:23:7400903:221 :**

1.	-

**Описание местоположения зданий, сооружений,  
объектов незавершенного строительства на земельном участке**

**1. Сведения о характерных точках контура объекта недвижимости  
с кадастровым номером : 53:23:7400903:220 :**

Система координат МСК-53, зона 2

Зона № 2

Обозначение характерных точек контура	Содержатся в Едином государственном реестре недвижимости			Определены в ходе выполнения комплексных кадастровых работ			Метод опреде ления коор динат	Формулы, примененные для расчета средней квадратической погрешности определения координат характерных точек (Mt), м, с подставленными в такие формулы значениями и итоговые (вычисленные) значения Mt, м
	Координаты, м		Ради ус, м	Координаты, м		Ради ус, м		
	X	Y	R	X	Y	R		
1	2	3	4	5	6	7	8	9
126	-	-	-	581587.18	2181730.5 4	-	Метод спутниковых геодезически х измерений (определени й)	0.10
124	-	-	-	581584.61	2181736.1 5	-	Метод спутниковых геодезически х измерений (определени й)	0.10
126	-	-	-	581580.96	2181734.4 7	-	Метод спутниковых геодезически х измерений (определени й)	0.10
128	-	-	-	581583.53	2181728.8 7	-	Метод спутниковых геодезически х измерений (определени й)	0.10
126	-	-	-	581587.18	2181730.5 4	-	Метод спутниковых геодезически х измерений (определени й)	0.10

**2. Сведения о характеристиках объекта недвижимости  
с кадастровым номером : 53:23:7400903:220 :**

№ п/п	Наименование характеристики	Значение характеристики
1	2	3
1.	Вид объекта недвижимости	здание
2.	Ранее присвоенный государственный учетный номер (инвентарный) здания, сооружения, объекта незавершенного строительства	-
3.	Кадастровый номер земельного участка (земельных участков), в границах которого (которых) расположены здание, сооружение, объект незавершенного строительства	53:23:7400903:128

**2. Сведения о характеристиках объекта недвижимости с кадастровым номером : 53:23:7400903:220 :**

№ п/п	Наименование характеристики	Значение характеристики
1	2	3
4.	Уникальный учетный номер кадастрового квартала, в границах которого расположены здание, сооружение, объект незавершенного строительства	53:23:7400903
5.	Адрес здания, сооружения, объекта незавершенного строительства	Российская Федерация, Новгородская область, город Великий Новгород, территория Гэк Деревяницкий, городской округ Великий Новгород, гараж 127
5.1.	Сведения о местоположении здания, сооружения, объекта незавершенного строительства (при отсутствии адреса) в структурированном в соответствии с федеральной информационной адресной системой виде	-
5.2.	Дополнительные сведения о местоположении	-
6.	Иные сведения	-

**3. Пояснения к сведениям об объекте недвижимости с кадастровым номером 53:23:7400903:220 :**

1.	-



## Описание местоположения зданий, сооружений, объектов незавершенного строительства на земельном участке

**1. Сведения о характерных точках контура объекта недвижимости  
с кадастровым номером : 53:23:0000000:5545 :**

Система координат МСК-53, зона 2

Зона № 2

Обозначение характерных точек контура	Содержатся в Едином государственном реестре недвижимости			Определены в ходе выполнения комплексных кадастровых работ			Метод опреде ления коор динат	Формулы, примененные для расчета средней квадратической погрешности определения координат характерных точек (Mt), м, с подставленными в такие формулы значениями и итоговые (вычисленные) значения Mt, м
	Координаты, м		Ради ус, м	Координаты, м		Ради ус, м		
	X	Y	R	X	Y	R		
1	2	3	4	5	6	7	8	9
128	-	-	-	581583.53	2181728.8 7	-	Метод спутниковых геодезически х измерений (определени й)	0.10
126	-	-	-	581580.96	2181734.4 7	-	Метод спутниковых геодезически х измерений (определени й)	0.10
н1610	-	-	-	581577.28	2181732.7 9	-	Метод спутниковых геодезически х измерений (определени й)	0.10
н1620	-	-	-	581579.85	2181727.1 8	-	Метод спутниковых геодезически х измерений (определени й)	0.10
128	-	-	-	581583.53	2181728.8 7	-	Метод спутниковых геодезически х измерений (определени й)	0.10

**2. Сведения о характеристиках объекта недвижимости  
с кадастровым номером : 53:23:0000000:5545 :**

№ п/п	Наименование характеристики	Значение характеристики
1	2	3
1.	Вид объекта недвижимости	здание
2.	Ранее присвоенный государственный учетный номер (инвентарный) здания, сооружения, объекта незавершенного строительства	-
3.	Кадастровый номер земельного участка (земельных участков), в границах которого (которых) расположены здание, сооружение, объект незавершенного строительства	53:23:7400903:129

**2. Сведения о характеристиках объекта недвижимости с кадастровым номером : 53:23:0000000:5545 :**

<b>№ п/п</b>	<b>Наименование характеристики</b>	<b>Значение характеристики</b>
<b>1</b>	<b>2</b>	<b>3</b>
4.	Уникальный учетный номер кадастрового квартала, в границах которого расположены здание, сооружение, объект незавершенного строительства	53:23:7400903, 53:23:0000000
5.	Адрес здания, сооружения, объекта незавершенного строительства	-
5.1.	Сведения о местоположении здания, сооружения, объекта незавершенного строительства (при отсутствии адреса) в структурированном в соответствии с федеральной информационной адресной системой виде	Российская Федерация, Новгородская область, город Великий Новгород, территория Гэк Деревяницкий, городской округ Великий Новгород, гараж 128
5.2.	Дополнительные сведения о местоположении	-
6.	Иные сведения	-

**3. Пояснения к сведениям об объекте недвижимости с кадастровым номером 53:23:0000000:5545 :**

1. -

## Описание местоположения зданий, сооружений, объектов незавершенного строительства на земельном участке

**1. Сведения о характерных точках контура объекта недвижимости  
с кадастровым номером : 53:23:7400903:270 :**

Система координат МСК-53, зона 2

Зона № 2

Обозначение характерных точек контура	Содержатся в Едином государственном реестре недвижимости			Определены в ходе выполнения комплексных кадастровых работ			Метод опреде ления коор динат	Формулы, примененные для расчета средней квадратической погрешности определения координат характерных точек (Mt), м, с подставленными в такие формулы значениями и итоговые (вычисленные) значения Mt, м
	Координаты, м		Ради ус, м	Координаты, м		Ради ус, м		
	X	Y	R	X	Y	R		
1	2	3	4	5	6	7	8	9
н162О	-	-	-	581579.85	2181727.1 8	-	Метод спутниковых геодезически х измерений (определени й)	0.10
н161О	-	-	-	581577.28	2181732.7 9	-	Метод спутниковых геодезически х измерений (определени й)	0.10
131	-	-	-	581574.01	2181731.2 9	-	Метод спутниковых геодезически х измерений (определени й)	0.10
132	-	-	-	581576.58	2181725.6 9	-	Метод спутниковых геодезически х измерений (определени й)	0.10
н162О	-	-	-	581579.85	2181727.1 8	-	Метод спутниковых геодезически х измерений (определени й)	0.10

**2. Сведения о характеристиках объекта недвижимости  
с кадастровым номером : 53:23:7400903:270 :**

№ п/п	Наименование характеристики	Значение характеристики
1	2	3
1.	Вид объекта недвижимости	здание
2.	Ранее присвоенный государственный учетный номер (инвентарный) здания, сооружения, объекта незавершенного строительства	-
3.	Кадастровый номер земельного участка (земельных участков), в границах которого (которых) расположены здание, сооружение, объект незавершенного строительства	53:23:7400903:430

**2. Сведения о характеристиках объекта недвижимости с кадастровым номером : 53:23:7400903:270 :**

№ п/п	Наименование характеристики	Значение характеристики
1	2	3
4.	Уникальный учетный номер кадастрового квартала, в границах которого расположены здание, сооружение, объект незавершенного строительства	53:23:7400903
5.	Адрес здания, сооружения, объекта незавершенного строительства	Российская Федерация, Новгородская область, город Великий Новгород, территория Гэк Деревяницкий, городской округ Великий Новгород, гараж 129
5.1.	Сведения о местоположении здания, сооружения, объекта незавершенного строительства (при отсутствии адреса) в структурированном в соответствии с федеральной информационной адресной системой виде	-
5.2.	Дополнительные сведения о местоположении	-
6.	Иные сведения	-

**3. Пояснения к сведениям об объекте недвижимости с кадастровым номером 53:23:7400903:270 :**

1.	-

## Описание местоположения зданий, сооружений, объектов незавершенного строительства на земельном участке

**1. Сведения о характерных точках контура объекта недвижимости  
с кадастровым номером : 53:23:7400903:219 :**

Система координат МСК-53, зона 2

Зона № 2

Обозначение характерных точек контура	Содержатся в Едином государственном реестре недвижимости			Определены в ходе выполнения комплексных кадастровых работ			Метод опреде ления коор динат	Формулы, примененные для расчета средней квадратической погрешности определения координат характерных точек (Mt), м, с подставленными в такие формулы значениями и итоговые (вычисленные) значения Mt, м
	Координаты, м		Ради ус, м	Координаты, м		Ради ус, м		
	X	Y	R	X	Y	R		
1	2	3	4	5	6	7	8	9
132	-	-	-	581576.58	2181725.6 9	-	Метод спутниковых геодезически х измерений (определени й)	0.10
131	-	-	-	581574.01	2181731.2 9	-	Метод спутниковых геодезически х измерений (определени й)	0.10
н1630	-	-	-	581570.09	2181729.5 0	-	Метод спутниковых геодезически х измерений (определени й)	0.10
н1640	-	-	-	581572.66	2181723.8 9	-	Метод спутниковых геодезически х измерений (определени й)	0.10
132	-	-	-	581576.58	2181725.6 9	-	Метод спутниковых геодезически х измерений (определени й)	0.10

**2. Сведения о характеристиках объекта недвижимости  
с кадастровым номером : 53:23:7400903:219 :**

№ п/п	Наименование характеристики	Значение характеристики
1	2	3
1.	Вид объекта недвижимости	здание
2.	Ранее присвоенный государственный учетный номер (инвентарный) здания, сооружения, объекта незавершенного строительства	-
3.	Кадастровый номер земельного участка (земельных участков), в границах которого (которых) расположены здание, сооружение, объект незавершенного строительства	53:23:7400903:131

**2. Сведения о характеристиках объекта недвижимости с кадастровым номером : 53:23:7400903:219 :**

№ п/п	Наименование характеристики	Значение характеристики
1	2	3
4.	Уникальный учетный номер кадастрового квартала, в границах которого расположены здание, сооружение, объект незавершенного строительства	53:23:7400903
5.	Адрес здания, сооружения, объекта незавершенного строительства	Российская Федерация, Новгородская область, город Великий Новгород, территория Гэк Деревяницкий, городской округ Великий Новгород, гараж 130
5.1.	Сведения о местоположении здания, сооружения, объекта незавершенного строительства (при отсутствии адреса) в структурированном в соответствии с федеральной информационной адресной системой виде	-
5.2.	Дополнительные сведения о местоположении	-
6.	Иные сведения	-

**3. Пояснения к сведениям об объекте недвижимости с кадастровым номером 53:23:7400903:219 :**

1.	-

**Описание местоположения зданий, сооружений,  
объектов незавершенного строительства на земельном участке**

**1. Сведения о характерных точках контура объекта недвижимости  
с кадастровым номером : 53:23:7400903:291 :**

Система координат МСК-53, зона 2

Зона № 2

Обозначение характерных точек контура	Содержатся в Едином государственном реестре недвижимости			Определены в ходе выполнения комплексных кадастровых работ			Метод опреде ления коор динат	Формулы, примененные для расчета средней квадратической погрешности определения координат характерных точек (Mt), м, с подставленными в такие формулы значениями и итоговые (вычисленные) значения Mt, м
	Координаты, м		Ради ус, м	Координаты, м		Ради ус, м		
	X	Y	R	X	Y	R		
<b>1</b>	<b>2</b>	<b>3</b>	<b>4</b>	<b>5</b>	<b>6</b>	<b>7</b>	<b>8</b>	<b>9</b>
h166O	-	-	-	581565.45	2181720.5 9	-	Метод спутниковых геодезически х измерений (определени й)	0.10
h165O	-	-	-	581562.88	2181726.2 0	-	Метод спутниковых геодезически х измерений (определени й)	0.10
h167O	-	-	-	581559.01	2181724.4 2	-	Метод спутниковых геодезически х измерений (определени й)	0.10
h168O	-	-	-	581561.58	2181718.8 1	-	Метод спутниковых геодезически х измерений (определени й)	0.10
h166O	-	-	-	581565.45	2181720.5 9	-	Метод спутниковых геодезически х измерений (определени й)	0.10

**2. Сведения о характеристиках объекта недвижимости  
с кадастровым номером : 53:23:7400903:291 :**

№ п/п	Наименование характеристики	Значение характеристики
<b>1</b>	<b>2</b>	<b>3</b>
1.	Вид объекта недвижимости	здание
2.	Ранее присвоенный государственный учетный номер (инвентарный) здания, сооружения, объекта незавершенного строительства	-
3.	Кадастровый номер земельного участка (земельных участков), в границах которого (которых) расположены здание, сооружение, объект незавершенного строительства	53:23:7400903:134

**2. Сведения о характеристиках объекта недвижимости с кадастровым номером : 53:23:7400903:291 :**

<b>№ п/п</b>	<b>Наименование характеристики</b>	<b>Значение характеристики</b>
<b>1</b>	<b>2</b>	<b>3</b>
4.	Уникальный учетный номер кадастрового квартала, в границах которого расположены здание, сооружение, объект незавершенного строительства	53:23:7400903
5.	Адрес здания, сооружения, объекта незавершенного строительства	Российская Федерация, Новгородская область, город Великий Новгород, территория Гэк Деревяницкий, городской округ Великий Новгород, гараж 133
5.1.	Сведения о местоположении здания, сооружения, объекта незавершенного строительства (при отсутствии адреса) в структурированном в соответствии с федеральной информационной адресной системой виде	-
5.2.	Дополнительные сведения о местоположении	-
6.	Иные сведения	-

**3. Пояснения к сведениям об объекте недвижимости с кадастровым номером 53:23:7400903:291 :**

1. -



**Описание местоположения зданий, сооружений,  
объектов незавершенного строительства на земельном участке**

**1. Сведения о характерных точках контура объекта недвижимости  
с кадастровым номером : 53:23:7400903:290 :**

Система координат МСК-53, зона 2

Зона № 2

Обозначение характерных точек контура	Содержатся в Едином государственном реестре недвижимости			Определены в ходе выполнения комплексных кадастровых работ			Метод опреде ления коор динат	Формулы, примененные для расчета средней квадратической погрешности определения координат характерных точек (Mt), м, с подставленными в такие формулы значениями и итоговые (вычисленные) значения Mt, м
	Координаты, м		Ради ус, м	Координаты, м		Ради ус, м		
	X	Y	R	X	Y	R		
<b>1</b>	<b>2</b>	<b>3</b>	<b>4</b>	<b>5</b>	<b>6</b>	<b>7</b>	<b>8</b>	<b>9</b>
н1680	-	-	-	581561.58	2181718.8 1	-	Метод спутниковых геодезически х измерений (определени й)	0.10
н1670	-	-	-	581559.01	2181724.4 2	-	Метод спутниковых геодезически х измерений (определени й)	0.10
н1690	-	-	-	581554.59	2181722.4 0	-	Метод спутниковых геодезически х измерений (определени й)	0.10
н1700	-	-	-	581557.16	2181716.7 9	-	Метод спутниковых геодезически х измерений (определени й)	0.10
н1680	-	-	-	581561.58	2181718.8 1	-	Метод спутниковых геодезически х измерений (определени й)	0.10

**2. Сведения о характеристиках объекта недвижимости  
с кадастровым номером : 53:23:7400903:290 :**

№ п/п	Наименование характеристики	Значение характеристики
<b>1</b>	<b>2</b>	<b>3</b>
1.	Вид объекта недвижимости	здание
2.	Ранее присвоенный государственный учетный номер (инвентарный) здания, сооружения, объекта незавершенного строительства	-
3.	Кадастровый номер земельного участка (земельных участков), в границах которого (которых) расположены здание, сооружение, объект незавершенного строительства	53:23:7400903:135

**2. Сведения о характеристиках объекта недвижимости с кадастровым номером : 53:23:7400903:290 :**

№ п/п	Наименование характеристики	Значение характеристики
1	2	3
4.	Уникальный учетный номер кадастрового квартала, в границах которого расположены здание, сооружение, объект незавершенного строительства	53:23:7400903
5.	Адрес здания, сооружения, объекта незавершенного строительства	Российская Федерация, Новгородская область, город Великий Новгород, территория Гэк Деревяницкий, городской округ Великий Новгород, гараж 134
5.1.	Сведения о местоположении здания, сооружения, объекта незавершенного строительства (при отсутствии адреса) в структурированном в соответствии с федеральной информационной адресной системой виде	-
5.2.	Дополнительные сведения о местоположении	-
6.	Иные сведения	-

**3. Пояснения к сведениям об объекте недвижимости с кадастровым номером 53:23:7400903:290 :**

1.	-

**Описание местоположения зданий, сооружений,  
объектов незавершенного строительства на земельном участке**

**1. Сведения о характерных точках контура объекта недвижимости  
с кадастровым номером : 53:23:7400903:218 :**

Система координат МСК-53, зона 2

Зона № 2

Обозначение характерных точек контура	Содержатся в Едином государственном реестре недвижимости			Определены в ходе выполнения комплексных кадастровых работ			Метод опреде ления коор динат	Формулы, примененные для расчета средней квадратической погрешности определения координат характерных точек (Mt), м, с подставленными в такие формулы значениями и итоговые (вычисленные) значения Mt, м
	Координаты, м		Ради ус, м	Координаты, м		Ради ус, м		
	X	Y	R	X	Y	R		
1	2	3	4	5	6	7	8	9
н1710	-	-	-	581582.35	2181645.7 0	-	Метод спутниковых геодезически х измерений (определени й)	0.10
н1720	-	-	-	581576.59	2181643.2 1	-	Метод спутниковых геодезически х измерений (определени й)	0.10
н1730	-	-	-	581578.44	2181639.3 7	-	Метод спутниковых геодезически х измерений (определени й)	0.10
н1740	-	-	-	581584.05	2181641.7 6	-	Метод спутниковых геодезически х измерений (определени й)	0.10
н1710	-	-	-	581582.35	2181645.7 0	-	Метод спутниковых геодезически х измерений (определени й)	0.10

**2. Сведения о характеристиках объекта недвижимости  
с кадастровым номером : 53:23:7400903:218 :**

№ п/п	Наименование характеристики	Значение характеристики
1	2	3
1.	Вид объекта недвижимости	здание
2.	Ранее присвоенный государственный учетный номер (инвентарный) здания, сооружения, объекта незавершенного строительства	-
3.	Кадастровый номер земельного участка (земельных участков), в границах которого (которых) расположены здание, сооружение, объект незавершенного строительства	53:23:7400903:136

**2. Сведения о характеристиках объекта недвижимости с кадастровым номером : 53:23:7400903:218 :**

№ п/п	Наименование характеристики	Значение характеристики
1	2	3
4.	Уникальный учетный номер кадастрового квартала, в границах которого расположены здание, сооружение, объект незавершенного строительства	53:23:7400903, 53:23:7400902
5.	Адрес здания, сооружения, объекта незавершенного строительства	Российская Федерация, Новгородская область, город Великий Новгород, территория Гэк Деревяницкий, городской округ Великий Новгород, гараж 135
5.1.	Сведения о местоположении здания, сооружения, объекта незавершенного строительства (при отсутствии адреса) в структурированном в соответствии с федеральной информационной адресной системой виде	-
5.2.	Дополнительные сведения о местоположении	-
6.	Иные сведения	-

**3. Пояснения к сведениям об объекте недвижимости с кадастровым номером 53:23:7400903:218 :**

1.	-

## Описание местоположения зданий, сооружений, объектов незавершенного строительства на земельном участке

**1. Сведения о характерных точках контура объекта недвижимости  
с кадастровым номером : 53:23:7400903:206 :**

Система координат МСК-53, зона 2

Зона № 2

Обозначение характерных точек контура	Содержатся в Едином государственном реестре недвижимости			Определены в ходе выполнения комплексных кадастровых работ			Метод опреде ления коор динат	Формулы, примененные для расчета средней квадратической погрешности определения координат характерных точек (Mt), м, с подставленными в такие формулы значениями и итоговые (вычисленные) значения Mt, м
	Координаты, м		Ради ус, м	Координаты, м		Ради ус, м		
	X	Y	R	X	Y	R		
<b>1</b>	<b>2</b>	<b>3</b>	<b>4</b>	<b>5</b>	<b>6</b>	<b>7</b>	<b>8</b>	<b>9</b>
н1750	-	-	-	581580.96	2181648.9 0	-	Метод спутниковых геодезически х измерений (определени й)	0.10
н1760	-	-	-	581575.13	2181646.3 8	-	Метод спутниковых геодезически х измерений (определени й)	0.10
н1720	-	-	-	581576.59	2181643.2 1	-	Метод спутниковых геодезически х измерений (определени й)	0.10
н1710	-	-	-	581582.35	2181645.7 0	-	Метод спутниковых геодезически х измерений (определени й)	0.10
н1750	-	-	-	581580.96	2181648.9 0	-	Метод спутниковых геодезически х измерений (определени й)	0.10

**2. Сведения о характеристиках объекта недвижимости  
с кадастровым номером : 53:23:7400903:206 :**

№ п/п	Наименование характеристики	Значение характеристики
<b>1</b>	<b>2</b>	<b>3</b>
1.	Вид объекта недвижимости	здание
2.	Ранее присвоенный государственный учетный номер (инвентарный) здания, сооружения, объекта незавершенного строительства	-
3.	Кадастровый номер земельного участка (земельных участков), в границах которого (которых) расположены здание, сооружение, объект незавершенного строительства	-

**2. Сведения о характеристиках объекта недвижимости с кадастровым номером : 53:23:7400903:206 :**

№ п/п	Наименование характеристики	Значение характеристики
1	2	3
4.	Уникальный учетный номер кадастрового квартала, в границах которого расположены здание, сооружение, объект незавершенного строительства	53:23:7400903
5.	Адрес здания, сооружения, объекта незавершенного строительства	Российская Федерация, Новгородская область, город Великий Новгород, территория Гэк Деревяницкий, городской округ Великий Новгород, гараж 136
5.1.	Сведения о местоположении здания, сооружения, объекта незавершенного строительства (при отсутствии адреса) в структурированном в соответствии с федеральной информационной адресной системой виде	-
5.2.	Дополнительные сведения о местоположении	-
6.	Иные сведения	-

**3. Пояснения к сведениям об объекте недвижимости с кадастровым номером 53:23:7400903:206 :**

1.	-

## Описание местоположения зданий, сооружений, объектов незавершенного строительства на земельном участке

**1. Сведения о характерных точках контура объекта недвижимости  
с кадастровым номером : 53:23:7400903:217 :**

Система координат МСК-53, зона 2

Зона № 2

Обозначение характерных точек контура	Содержатся в Едином государственном реестре недвижимости			Определены в ходе выполнения комплексных кадастровых работ			Метод опреде ления коор динат	Формулы, примененные для расчета средней квадратической погрешности определения координат характерных точек (Mt), м, с подставленными в такие формулы значениями и итоговые (вычисленные) значения Mt, м
	Координаты, м		Ради ус, м	Координаты, м		Ради ус, м		
	X	Y	R	X	Y	R		
1	2	3	4	5	6	7	8	9
139	-	-	-	581579.38	2181652.5 6	-	Метод спутниковых геодезически х измерений (определени й)	0.10
140	-	-	-	581573.50	2181650.0 2	-	Метод спутниковых геодезически х измерений (определени й)	0.10
n1760	-	-	-	581575.13	2181646.3 8	-	Метод спутниковых геодезически х измерений (определени й)	0.10
n1750	-	-	-	581580.96	2181648.9 0	-	Метод спутниковых геодезически х измерений (определени й)	0.10
139	-	-	-	581579.38	2181652.5 6	-	Метод спутниковых геодезически х измерений (определени й)	0.10

**2. Сведения о характеристиках объекта недвижимости  
с кадастровым номером : 53:23:7400903:217 :**

№ п/п	Наименование характеристики	Значение характеристики
1	2	3
1.	Вид объекта недвижимости	здание
2.	Ранее присвоенный государственный учетный номер (инвентарный) здания, сооружения, объекта незавершенного строительства	-
3.	Кадастровый номер земельного участка (земельных участков), в границах которого (которых) расположены здание, сооружение, объект незавершенного строительства	53:23:7400903:444

**2. Сведения о характеристиках объекта недвижимости с кадастровым номером : 53:23:7400903:217 :**

№ п/п	Наименование характеристики	Значение характеристики
1	2	3
4.	Уникальный учетный номер кадастрового квартала, в границах которого расположены здание, сооружение, объект незавершенного строительства	53:23:7400903
5.	Адрес здания, сооружения, объекта незавершенного строительства	Российская Федерация, Новгородская область, город Великий Новгород, территория Гэк Деревяницкий, городской округ Великий Новгород, гараж 137
5.1.	Сведения о местоположении здания, сооружения, объекта незавершенного строительства (при отсутствии адреса) в структурированном в соответствии с федеральной информационной адресной системой виде	-
5.2.	Дополнительные сведения о местоположении	-
6.	Иные сведения	-

**3. Пояснения к сведениям об объекте недвижимости с кадастровым номером 53:23:7400903:217 :**

1.	-



## Описание местоположения зданий, сооружений, объектов незавершенного строительства на земельном участке

**1. Сведения о характерных точках контура объекта недвижимости  
с кадастровым номером : 53:23:7400903:205 :**

Система координат МСК-53, зона 2

Зона № 2

Обозначение характерных точек контура	Содержатся в Едином государственном реестре недвижимости			Определены в ходе выполнения комплексных кадастровых работ			Метод опреде ления коор динат	Формулы, примененные для расчета средней квадратической погрешности определения координат характерных точек (Mt), м, с подставленными в такие формулы значениями и итоговые (вычисленные) значения Mt, м
	Координаты, м		Ради ус, м	Координаты, м		Ради ус, м		
	X	Y	R	X	Y	R		
1	2	3	4	5	6	7	8	9
141	-	-	-	581577.84	2181656.1 2	-	Метод спутниковых геодезически х измерений (определени й)	0.10
144	-	-	-	581572.08	2181653.6 3	-	Метод спутниковых геодезически х измерений (определени й)	0.10
140	-	-	-	581573.50	2181650.0 2	-	Метод спутниковых геодезически х измерений (определени й)	0.10
139	-	-	-	581579.38	2181652.5 6	-	Метод спутниковых геодезически х измерений (определени й)	0.10
141	-	-	-	581577.84	2181656.1 2	-	Метод спутниковых геодезически х измерений (определени й)	0.10

**2. Сведения о характеристиках объекта недвижимости  
с кадастровым номером : 53:23:7400903:205 :**

№ п/п	Наименование характеристики	Значение характеристики
1	2	3
1.	Вид объекта недвижимости	здание
2.	Ранее присвоенный государственный учетный номер (инвентарный) здания, сооружения, объекта незавершенного строительства	-
3.	Кадастровый номер земельного участка (земельных участков), в границах которого (которых) расположены здание, сооружение, объект незавершенного строительства	53:23:7400903:139

**2. Сведения о характеристиках объекта недвижимости с кадастровым номером : 53:23:7400903:205 :**

№ п/п	Наименование характеристики	Значение характеристики
1	2	3
4.	Уникальный учетный номер кадастрового квартала, в границах которого расположены здание, сооружение, объект незавершенного строительства	53:23:7400903
5.	Адрес здания, сооружения, объекта незавершенного строительства	Российская Федерация, Новгородская область, город Великий Новгород, территория Гэк Деревяницкий, городской округ Великий Новгород, гараж 138
5.1.	Сведения о местоположении здания, сооружения, объекта незавершенного строительства (при отсутствии адреса) в структурированном в соответствии с федеральной информационной адресной системой виде	-
5.2.	Дополнительные сведения о местоположении	-
6.	Иные сведения	-

**3. Пояснения к сведениям об объекте недвижимости с кадастровым номером 53:23:7400903:205 :**

1.	-

## Описание местоположения зданий, сооружений, объектов незавершенного строительства на земельном участке

**1. Сведения о характерных точках контура объекта недвижимости  
с кадастровым номером : 53:23:7400903:216 :**

Система координат МСК-53, зона 2

Зона № 2

Обозначение характерных точек контура	Содержатся в Едином государственном реестре недвижимости			Определены в ходе выполнения комплексных кадастровых работ			Метод опреде ления коор динат	Формулы, примененные для расчета средней квадратической погрешности определения координат характерных точек (Mt), м, с подставленными в такие формулы значениями и итоговые (вычисленные) значения Mt, м
	Координаты, м		Ради ус, м	Координаты, м		Ради ус, м		
	X	Y	R	X	Y	R		
1	2	3	4	5	6	7	8	9
148	-	-	-	581576.23	2181659.8 3	-	Метод спутниковых геодезически х измерений (определени й)	0.10
149	-	-	-	581570.47	2181657.3 3	-	Метод спутниковых геодезически х измерений (определени й)	0.10
144	-	-	-	581572.08	2181653.6 3	-	Метод спутниковых геодезически х измерений (определени й)	0.10
141	-	-	-	581577.84	2181656.1 2	-	Метод спутниковых геодезически х измерений (определени й)	0.10
148	-	-	-	581576.23	2181659.8 3	-	Метод спутниковых геодезически х измерений (определени й)	0.10

**2. Сведения о характеристиках объекта недвижимости  
с кадастровым номером : 53:23:7400903:216 :**

№ п/п	Наименование характеристики	Значение характеристики
1	2	3
1.	Вид объекта недвижимости	здание
2.	Ранее присвоенный государственный учетный номер (инвентарный) здания, сооружения, объекта незавершенного строительства	-
3.	Кадастровый номер земельного участка (земельных участков), в границах которого (которых) расположены здание, сооружение, объект незавершенного строительства	53:23:7400903:259

**2. Сведения о характеристиках объекта недвижимости с кадастровым номером : 53:23:7400903:216 :**

№ п/п	Наименование характеристики	Значение характеристики
1	2	3
4.	Уникальный учетный номер кадастрового квартала, в границах которого расположены здание, сооружение, объект незавершенного строительства	53:23:7400903
5.	Адрес здания, сооружения, объекта незавершенного строительства	Российская Федерация, Новгородская область, город Великий Новгород, территория Гэк Деревяницкий, городской округ Великий Новгород, гараж 139
5.1.	Сведения о местоположении здания, сооружения, объекта незавершенного строительства (при отсутствии адреса) в структурированном в соответствии с федеральной информационной адресной системой виде	-
5.2.	Дополнительные сведения о местоположении	-
6.	Иные сведения	-

**3. Пояснения к сведениям об объекте недвижимости с кадастровым номером 53:23:7400903:216 :**

1.	-

## Описание местоположения зданий, сооружений, объектов незавершенного строительства на земельном участке

**1. Сведения о характерных точках контура объекта недвижимости  
с кадастровым номером : 53:23:7400903:417 :**

Система координат МСК-53, зона 2

Зона № 2

Обозначение характерных точек контура	Содержатся в Едином государственном реестре недвижимости			Определены в ходе выполнения комплексных кадастровых работ			Метод опреде ления коор динат	Формулы, примененные для расчета средней квадратической погрешности определения координат характерных точек (Mt), м, с подставленными в такие формулы значениями и итоговые (вычисленные) значения Mt, м
	Координаты, м		Ради ус, м	Координаты, м		Ради ус, м		
	X	Y	R	X	Y	R		
1	2	3	4	5	6	7	8	9
н1770	-	-	-	581574.63	2181663.5 1	-	Метод спутниковых геодезически х измерений (определени й)	0.10
н1780	-	-	-	581568.80	2181661.0 5	-	Метод спутниковых геодезически х измерений (определени й)	0.10
149	-	-	-	581570.47	2181657.3 3	-	Метод спутниковых геодезически х измерений (определени й)	0.10
148	-	-	-	581576.23	2181659.8 3	-	Метод спутниковых геодезически х измерений (определени й)	0.10
н1770	-	-	-	581574.63	2181663.5 1	-	Метод спутниковых геодезически х измерений (определени й)	0.10

**2. Сведения о характеристиках объекта недвижимости  
с кадастровым номером : 53:23:7400903:417 :**

№ п/п	Наименование характеристики	Значение характеристики
1	2	3
1.	Вид объекта недвижимости	здание
2.	Ранее присвоенный государственный учетный номер (инвентарный) здания, сооружения, объекта незавершенного строительства	-
3.	Кадастровый номер земельного участка (земельных участков), в границах которого (которых) расположены здание, сооружение, объект незавершенного строительства	-

**2. Сведения о характеристиках объекта недвижимости с кадастровым номером : 53:23:7400903:417 :**

№ п/п	Наименование характеристики	Значение характеристики
1	2	3
4.	Уникальный учетный номер кадастрового квартала, в границах которого расположены здание, сооружение, объект незавершенного строительства	53:23:7400903
5.	Адрес здания, сооружения, объекта незавершенного строительства	Российская Федерация, Новгородская область, город Великий Новгород, территория Гэк Деревяницкий, городской округ Великий Новгород, гараж 140
5.1.	Сведения о местоположении здания, сооружения, объекта незавершенного строительства (при отсутствии адреса) в структурированном в соответствии с федеральной информационной адресной системой виде	-
5.2.	Дополнительные сведения о местоположении	-
6.	Иные сведения	-

**3. Пояснения к сведениям об объекте недвижимости с кадастровым номером 53:23:7400903:417 :**

1.	-

**Описание местоположения зданий, сооружений,  
объектов незавершенного строительства на земельном участке**

**1. Сведения о характерных точках контура объекта недвижимости  
с кадастровым номером : 53:23:7400903:246 :**

Система координат МСК-53, зона 2

Зона № 2

Обозначение характерных точек контура	Содержатся в Едином государственном реестре недвижимости			Определены в ходе выполнения комплексных кадастровых работ			Метод опреде ления коор динат	Формулы, примененные для расчета средней квадратической погрешности определения координат характерных точек (Mt), м, с подставленными в такие формулы значениями и итоговые (вычисленные) значения Mt, м
	Координаты, м		Ради ус, м	Координаты, м		Ради ус, м		
	X	Y	R	X	Y	R		
<b>1</b>	<b>2</b>	<b>3</b>	<b>4</b>	<b>5</b>	<b>6</b>	<b>7</b>	<b>8</b>	<b>9</b>
151	-	-	-	581573.08	2181667.0 9	-	Метод спутниковых геодезически х измерений (определени й)	0.10
152	-	-	-	581567.16	2181664.5 3	-	Метод спутниковых геодезически х измерений (определени й)	0.10
н1780	-	-	-	581568.80	2181661.0 5	-	Метод спутниковых геодезически х измерений (определени й)	0.10
н1770	-	-	-	581574.63	2181663.5 1	-	Метод спутниковых геодезически х измерений (определени й)	0.10
151	-	-	-	581573.08	2181667.0 9	-	Метод спутниковых геодезически х измерений (определени й)	0.10

**2. Сведения о характеристиках объекта недвижимости  
с кадастровым номером : 53:23:7400903:246 :**

№ п/п	Наименование характеристики	Значение характеристики
<b>1</b>	<b>2</b>	<b>3</b>
1.	Вид объекта недвижимости	здание
2.	Ранее присвоенный государственный учетный номер (инвентарный) здания, сооружения, объекта незавершенного строительства	-
3.	Кадастровый номер земельного участка (земельных участков), в границах которого (которых) расположены здание, сооружение, объект незавершенного строительства	53:23:7400903:275

**2. Сведения о характеристиках объекта недвижимости с кадастровым номером : 53:23:7400903:246 :**

№ п/п	Наименование характеристики	Значение характеристики
1	2	3
4.	Уникальный учетный номер кадастрового квартала, в границах которого расположены здание, сооружение, объект незавершенного строительства	53:23:7400903
5.	Адрес здания, сооружения, объекта незавершенного строительства	Российская Федерация, Новгородская область, город Великий Новгород, территория ГЭК Деревяницкий, городской округ Великий Новгород, гараж 141
5.1.	Сведения о местоположении здания, сооружения, объекта незавершенного строительства (при отсутствии адреса) в структурированном в соответствии с федеральной информационной адресной системой виде	-
5.2.	Дополнительные сведения о местоположении	-
6.	Иные сведения	-

**3. Пояснения к сведениям об объекте недвижимости с кадастровым номером 53:23:7400903:246 :**

1.	-



## Описание местоположения зданий, сооружений, объектов незавершенного строительства на земельном участке

**1. Сведения о характерных точках контура объекта недвижимости  
с кадастровым номером : 53:23:7400903:438 :**

Система координат МСК-53, зона 2

Зона № 2

Обозначение характерных точек контура	Содержатся в Едином государственном реестре недвижимости			Определены в ходе выполнения комплексных кадастровых работ			Метод опреде ления коор динат	Формулы, примененные для расчета средней квадратической погрешности определения координат характерных точек (Mt), м, с подставленными в такие формулы значениями и итоговые (вычисленные) значения Mt, м
	Координаты, м		Ради ус, м	Координаты, м		Ради ус, м		
	X	Y	R	X	Y	R		
1	2	3	4	5	6	7	8	9
н1790	-	-	-	581571.37	2181671.0 2	-	Метод спутниковых геодезически х измерений (определени й)	0.10
н1800	-	-	-	581565.59	2181668.5 2	-	Метод спутниковых геодезически х измерений (определени й)	0.10
152	-	-	-	581567.16	2181664.5 3	-	Метод спутниковых геодезически х измерений (определени й)	0.10
151	-	-	-	581573.08	2181667.0 9	-	Метод спутниковых геодезически х измерений (определени й)	0.10
н1790	-	-	-	581571.37	2181671.0 2	-	Метод спутниковых геодезически х измерений (определени й)	0.10

**2. Сведения о характеристиках объекта недвижимости  
с кадастровым номером : 53:23:7400903:438 :**

№ п/п	Наименование характеристики	Значение характеристики
1	2	3
1.	Вид объекта недвижимости	здание
2.	Ранее присвоенный государственный учетный номер (инвентарный) здания, сооружения, объекта незавершенного строительства	-
3.	Кадастровый номер земельного участка (земельных участков), в границах которого (которых) расположены здание, сооружение, объект незавершенного строительства	-

**2. Сведения о характеристиках объекта недвижимости с кадастровым номером : 53:23:7400903:438 :**

<b>№ п/п</b>	<b>Наименование характеристики</b>	<b>Значение характеристики</b>
<b>1</b>	<b>2</b>	<b>3</b>
4.	Уникальный учетный номер кадастрового квартала, в границах которого расположены здание, сооружение, объект незавершенного строительства	53:23:7400903
5.	Адрес здания, сооружения, объекта незавершенного строительства	Российская Федерация, Новгородская область, город Великий Новгород, территория Гэк Деревяницкий, городской округ Великий Новгород, гараж 142
5.1.	Сведения о местоположении здания, сооружения, объекта незавершенного строительства (при отсутствии адреса) в структурированном в соответствии с федеральной информационной адресной системой виде	-
5.2.	Дополнительные сведения о местоположении	-
6.	Иные сведения	-

**3. Пояснения к сведениям об объекте недвижимости с кадастровым номером 53:23:7400903:438 :**

1.	-
----	---

## Описание местоположения зданий, сооружений, объектов незавершенного строительства на земельном участке

**1. Сведения о характерных точках контура объекта недвижимости  
с кадастровым номером : 53:23:7400903:437 :**

Система координат МСК-53, зона 2

Зона № 2

Обозначение характерных точек контура	Содержатся в Едином государственном реестре недвижимости			Определены в ходе выполнения комплексных кадастровых работ			Метод опреде ления коор динат	Формулы, примененные для расчета средней квадратической погрешности определения координат характерных точек (Mt), м, с подставленными в такие формулы значениями и итоговые (вычисленные) значения Mt, м
	Координаты, м		Ради ус, м	Координаты, м		Ради ус, м		
	X	Y	R	X	Y	R		
1	2	3	4	5	6	7	8	9
н181О	-	-	-	581569.83	2181674.5 8	-	Метод спутниковых геодезически х измерений (определени й)	0.10
н182О	-	-	-	581563.92	2181672.0 2	-	Метод спутниковых геодезически х измерений (определени й)	0.10
н180О	-	-	-	581565.59	2181668.5 2	-	Метод спутниковых геодезически х измерений (определени й)	0.10
н179О	-	-	-	581571.37	2181671.0 2	-	Метод спутниковых геодезически х измерений (определени й)	0.10
н181О	-	-	-	581569.83	2181674.5 8	-	Метод спутниковых геодезически х измерений (определени й)	0.10

**2. Сведения о характеристиках объекта недвижимости  
с кадастровым номером : 53:23:7400903:437 :**

№ п/п	Наименование характеристики	Значение характеристики
1	2	3
1.	Вид объекта недвижимости	здание
2.	Ранее присвоенный государственный учетный номер (инвентарный) здания, сооружения, объекта незавершенного строительства	-
3.	Кадастровый номер земельного участка (земельных участков), в границах которого (которых) расположены здание, сооружение, объект незавершенного строительства	-

**2. Сведения о характеристиках объекта недвижимости с кадастровым номером : 53:23:7400903:437 :**

№ п/п	Наименование характеристики	Значение характеристики
1	2	3
4.	Уникальный учетный номер кадастрового квартала, в границах которого расположены здание, сооружение, объект незавершенного строительства	53:23:7400903
5.	Адрес здания, сооружения, объекта незавершенного строительства	Российская Федерация, Новгородская область, город Великий Новгород, территория Гэк Деревяницкий, городской округ Великий Новгород, гараж 143
5.1.	Сведения о местоположении здания, сооружения, объекта незавершенного строительства (при отсутствии адреса) в структурированном в соответствии с федеральной информационной адресной системой виде	-
5.2.	Дополнительные сведения о местоположении	-
6.	Иные сведения	-

**3. Пояснения к сведениям об объекте недвижимости с кадастровым номером 53:23:7400903:437 :**

1.	-

## Описание местоположения зданий, сооружений, объектов незавершенного строительства на земельном участке

**1. Сведения о характерных точках контура объекта недвижимости  
с кадастровым номером : 53:23:7400903:435 :**

Система координат МСК-53, зона 2

Зона № 2

Обозначение характерных точек контура	Содержатся в Едином государственном реестре недвижимости			Определены в ходе выполнения комплексных кадастровых работ			Метод опреде ления коор динат	Формулы, примененные для расчета средней квадратической погрешности определения координат характерных точек (Mt), м, с подставленными в такие формулы значениями и итоговые (вычисленные) значения Mt, м
	Координаты, м		Ради ус, м	Координаты, м		Ради ус, м		
	X	Y	R	X	Y	R		
1	2	3	4	5	6	7	8	9
н1830	-	-	-	581565.20	2181685.28	-	Метод спутниковых геодезических измерений (определений)	0.10
н1840	-	-	-	581559.41	2181682.78	-	Метод спутниковых геодезических измерений (определений)	0.10
н1850	-	-	-	581560.91	2181679.37	-	Метод спутниковых геодезических измерений (определений)	0.10
н1860	-	-	-	581566.61	2181682.03	-	Метод спутниковых геодезических измерений (определений)	0.10
н1830	-	-	-	581565.20	2181685.28	-	Метод спутниковых геодезических измерений (определений)	0.10

**2. Сведения о характеристиках объекта недвижимости  
с кадастровым номером : 53:23:7400903:435 :**

№ п/п	Наименование характеристики	Значение характеристики
1	2	3
1.	Вид объекта недвижимости	здание
2.	Ранее присвоенный государственный учетный номер (инвентарный) здания, сооружения, объекта незавершенного строительства	-
3.	Кадастровый номер земельного участка (земельных участков), в границах которого (которых) расположены здание, сооружение, объект незавершенного строительства	-

**2. Сведения о характеристиках объекта недвижимости с кадастровым номером : 53:23:7400903:435 :**

№ п/п	Наименование характеристики	Значение характеристики
1	2	3
4.	Уникальный учетный номер кадастрового квартала, в границах которого расположены здание, сооружение, объект незавершенного строительства	53:23:7400903
5.	Адрес здания, сооружения, объекта незавершенного строительства	Российская Федерация, Новгородская область, город Великий Новгород, территория Гэк Деревяницкий, городской округ Великий Новгород, гараж 146
5.1.	Сведения о местоположении здания, сооружения, объекта незавершенного строительства (при отсутствии адреса) в структурированном в соответствии с федеральной информационной адресной системой виде	-
5.2.	Дополнительные сведения о местоположении	-
6.	Иные сведения	-

**3. Пояснения к сведениям об объекте недвижимости с кадастровым номером 53:23:7400903:435 :**

1.	-

**Описание местоположения зданий, сооружений,  
объектов незавершенного строительства на земельном участке**

**1. Сведения о характерных точках контура объекта недвижимости  
с кадастровым номером : 53:23:0000000:5554 :**

Система координат МСК-53, зона 2

Зона № 2

Обозначение характерных точек контура	Содержатся в Едином государственном реестре недвижимости			Определены в ходе выполнения комплексных кадастровых работ			Метод опреде ления коор динат	Формулы, примененные для расчета средней квадратической погрешности определения координат характерных точек (Mt), м, с подставленными в такие формулы значениями и итоговые (вычисленные) значения Mt, м
	Координаты, м		Ради ус, м	Координаты, м		Ради ус, м		
	X	Y	R	X	Y	R		
1	2	3	4	5	6	7	8	9
н1870	-	-	-	581563.62	2181688.9 2	-	Метод спутниковых геодезически х измерений (определени й)	0.10
н1880	-	-	-	581557.82	2181686.4 1	-	Метод спутниковых геодезически х измерений (определени й)	0.10
н1840	-	-	-	581559.41	2181682.7 8	-	Метод спутниковых геодезически х измерений (определени й)	0.10
н1830	-	-	-	581565.20	2181685.2 8	-	Метод спутниковых геодезически х измерений (определени й)	0.10
н1870	-	-	-	581563.62	2181688.9 2	-	Метод спутниковых геодезически х измерений (определени й)	0.10

**2. Сведения о характеристиках объекта недвижимости  
с кадастровым номером : 53:23:0000000:5554 :**

№ п/п	Наименование характеристики	Значение характеристики
1	2	3
1.	Вид объекта недвижимости	здание
2.	Ранее присвоенный государственный учетный номер (инвентарный) здания, сооружения, объекта незавершенного строительства	-
3.	Кадастровый номер земельного участка (земельных участков), в границах которого (которых) расположены здание, сооружение, объект незавершенного строительства	53:23:7400903:148

**2. Сведения о характеристиках объекта недвижимости с кадастровым номером : 53:23:0000000:5554 :**

№ п/п	Наименование характеристики	Значение характеристики
1	2	3
4.	Уникальный учетный номер кадастрового квартала, в границах которого расположены здание, сооружение, объект незавершенного строительства	53:23:7400903
5.	Адрес здания, сооружения, объекта незавершенного строительства	-
5.1.	Сведения о местоположении здания, сооружения, объекта незавершенного строительства (при отсутствии адреса) в структурированном в соответствии с федеральной информационной адресной системой виде	Российская Федерация, Новгородская область, город Великий Новгород, территория Гэк Деревяницкий, городской округ Великий Новгород, гараж 147
5.2.	Дополнительные сведения о местоположении	-
6.	Иные сведения	-

**3. Пояснения к сведениям об объекте недвижимости с кадастровым номером 53:23:0000000:5554 :**

1.	-



## Описание местоположения зданий, сооружений, объектов незавершенного строительства на земельном участке

### 1. Сведения о характерных точках контура объекта недвижимости с кадастровым номером : 53:23:7400903:215 :

Система координат МСК-53, зона 2

Зона № 2

Обозначение характерных точек контура	Содержатся в Едином государственном реестре недвижимости			Определены в ходе выполнения комплексных кадастровых работ			Метод опреде ления коор динат	Формулы, примененные для расчета средней квадратической погрешности определения координат характерных точек (Mt), м, с подставленными в такие формулы значениями и итоговые (вычисленные) значения Mt, м
	Координаты, м		Ради ус, м	Координаты, м		Ради ус, м		
	X	Y	R	X	Y	R		
1	2	3	4	5	6	7	8	9
н1890	-	-	-	581562.12	2181692.4 0	-	Метод спутниковых геодезически х измерений (определени й)	0.10
н1900	-	-	-	581556.34	2181689.9 0	-	Метод спутниковых геодезически х измерений (определени й)	0.10
н1880	-	-	-	581557.82	2181686.4 1	-	Метод спутниковых геодезически х измерений (определени й)	0.10
н1870	-	-	-	581563.62	2181688.9 2	-	Метод спутниковых геодезически х измерений (определени й)	0.10
н1890	-	-	-	581562.12	2181692.4 0	-	Метод спутниковых геодезически х измерений (определени й)	0.10

### 2. Сведения о характеристиках объекта недвижимости с кадастровым номером : 53:23:7400903:215 :

№ п/п	Наименование характеристики	Значение характеристики
1	2	3
1.	Вид объекта недвижимости	сооружение
2.	Ранее присвоенный государственный учетный номер (инвентарный) здания, сооружения, объекта незавершенного строительства	-
3.	Кадастровый номер земельного участка (земельных участков), в границах которого (которых) расположены здание, сооружение, объект незавершенного строительства	53:23:7400903:149

**2. Сведения о характеристиках объекта недвижимости с кадастровым номером : 53:23:7400903:215 :**

№ п/п	Наименование характеристики	Значение характеристики
1	2	3
4.	Уникальный учетный номер кадастрового квартала, в границах которого расположены здание, сооружение, объект незавершенного строительства	53:23:7400903
5.	Адрес здания, сооружения, объекта незавершенного строительства	Российская Федерация, Новгородская область, город Великий Новгород, территория Гэк Деревяницкий, городской округ Великий Новгород, гараж 148
5.1.	Сведения о местоположении здания, сооружения, объекта незавершенного строительства (при отсутствии адреса) в структурированном в соответствии с федеральной информационной адресной системой виде	-
5.2.	Дополнительные сведения о местоположении	-
6.	Иные сведения	-

**3. Пояснения к сведениям об объекте недвижимости с кадастровым номером 53:23:7400903:215 :**

1.	-

**Описание местоположения зданий, сооружений,  
объектов незавершенного строительства на земельном участке**

**1. Сведения о характерных точках контура объекта недвижимости  
с кадастровым номером : 53:23:7400903:214 :**

Система координат МСК-53, зона 2

Зона № 2

Обозначение характерных точек контура	Содержатся в Едином государственном реестре недвижимости			Определены в ходе выполнения комплексных кадастровых работ			Метод опреде ления коор динат	Формулы, примененные для расчета средней квадратической погрешности определения координат характерных точек (Mt), м, с подставленными в такие формулы значениями и итоговые (вычисленные) значения Mt, м
	Координаты, м		Ради ус, м	Координаты, м		Ради ус, м		
	X	Y	R	X	Y	R		
<b>1</b>	<b>2</b>	<b>3</b>	<b>4</b>	<b>5</b>	<b>6</b>	<b>7</b>	<b>8</b>	<b>9</b>
н191О	-	-	-	581560.51	2181696.1 1	-	Метод спутниковых геодезически х измерений (определени й)	0.10
н192О	-	-	-	581554.73	2181693.5 1	-	Метод спутниковых геодезически х измерений (определени й)	0.10
н190О	-	-	-	581556.34	2181689.9 0	-	Метод спутниковых геодезически х измерений (определени й)	0.10
н189О	-	-	-	581562.12	2181692.4 0	-	Метод спутниковых геодезически х измерений (определени й)	0.10
н191О	-	-	-	581560.51	2181696.1 1	-	Метод спутниковых геодезически х измерений (определени й)	0.10

**2. Сведения о характеристиках объекта недвижимости  
с кадастровым номером : 53:23:7400903:214 :**

№ п/п	Наименование характеристики	Значение характеристики
<b>1</b>	<b>2</b>	<b>3</b>
1.	Вид объекта недвижимости	здание
2.	Ранее присвоенный государственный учетный номер (инвентарный) здания, сооружения, объекта незавершенного строительства	-
3.	Кадастровый номер земельного участка (земельных участков), в границах которого (которых) расположены здание, сооружение, объект незавершенного строительства	53:23:7400903:150

**2. Сведения о характеристиках объекта недвижимости с кадастровым номером : 53:23:7400903:214 :**

№ п/п	Наименование характеристики	Значение характеристики
1	2	3
4.	Уникальный учетный номер кадастрового квартала, в границах которого расположены здание, сооружение, объект незавершенного строительства	53:23:7400903
5.	Адрес здания, сооружения, объекта незавершенного строительства	Российская Федерация, Новгородская область, город Великий Новгород, территория Гэк Деревяницкий, городской округ Великий Новгород, гараж 149
5.1.	Сведения о местоположении здания, сооружения, объекта незавершенного строительства (при отсутствии адреса) в структурированном в соответствии с федеральной информационной адресной системой виде	-
5.2.	Дополнительные сведения о местоположении	-
6.	Иные сведения	-

**3. Пояснения к сведениям об объекте недвижимости с кадастровым номером 53:23:7400903:214 :**

1.	-

## Описание местоположения зданий, сооружений, объектов незавершенного строительства на земельном участке

**1. Сведения о характерных точках контура объекта недвижимости  
с кадастровым номером : 53:23:7400903:213 :**

Система координат МСК-53, зона 2

Зона № 2

Обозначение характерных точек контура	Содержатся в Едином государственном реестре недвижимости			Определены в ходе выполнения комплексных кадастровых работ			Метод опреде ления коор динат	Формулы, примененные для расчета средней квадратической погрешности определения координат характерных точек (Mt), м, с подставленными в такие формулы значениями и итоговые (вычисленные) значения Mt, м
	Координаты, м		Ради ус, м	Координаты, м		Ради ус, м		
	X	Y	R	X	Y	R		
1	2	3	4	5	6	7	8	9
н193О	-	-	-	581558.92	2181699.7 7	-	Метод спутниковых геодезически х измерений (определени й)	0.10
н194О	-	-	-	581553.09	2181697.3 1	-	Метод спутниковых геодезически х измерений (определени й)	0.10
н192О	-	-	-	581554.73	2181693.5 1	-	Метод спутниковых геодезически х измерений (определени й)	0.10
н191О	-	-	-	581560.51	2181696.1 1	-	Метод спутниковых геодезически х измерений (определени й)	0.10
н193О	-	-	-	581558.92	2181699.7 7	-	Метод спутниковых геодезически х измерений (определени й)	0.10

**2. Сведения о характеристиках объекта недвижимости  
с кадастровым номером : 53:23:7400903:213 :**

№ п/п	Наименование характеристики	Значение характеристики
1	2	3
1.	Вид объекта недвижимости	здание
2.	Ранее присвоенный государственный учетный номер (инвентарный) здания, сооружения, объекта незавершенного строительства	-
3.	Кадастровый номер земельного участка (земельных участков), в границах которого (которых) расположены здание, сооружение, объект незавершенного строительства	53:23:7400903:151

**2. Сведения о характеристиках объекта недвижимости с кадастровым номером : 53:23:7400903:213 :**

<b>№ п/п</b>	<b>Наименование характеристики</b>	<b>Значение характеристики</b>
<b>1</b>	<b>2</b>	<b>3</b>
4.	Уникальный учетный номер кадастрового квартала, в границах которого расположены здание, сооружение, объект незавершенного строительства	53:23:7400903
5.	Адрес здания, сооружения, объекта незавершенного строительства	Российская Федерация, Новгородская область, город Великий Новгород, территория Гэк Деревяницкий, городской округ Великий Новгород, гараж 150
5.1.	Сведения о местоположении здания, сооружения, объекта незавершенного строительства (при отсутствии адреса) в структурированном в соответствии с федеральной информационной адресной системой виде	-
5.2.	Дополнительные сведения о местоположении	-
6.	Иные сведения	-

**3. Пояснения к сведениям об объекте недвижимости с кадастровым номером 53:23:7400903:213 :**

1.	-
----	---

**Описание местоположения зданий, сооружений,  
объектов незавершенного строительства на земельном участке**

**1. Сведения о характерных точках контура объекта недвижимости  
с кадастровым номером : 53:23:7400903:212 :**

Система координат МСК-53, зона 2

Зона № 2

Обозначение характерных точек контура	Содержатся в Едином государственном реестре недвижимости			Определены в ходе выполнения комплексных кадастровых работ			Метод опреде ления коор динат	Формулы, примененные для расчета средней квадратической погрешности определения координат характерных точек (Mt), м, с подставленными в такие формулы значениями и итоговые (вычисленные) значения Mt, м
	Координаты, м		Ради ус, м	Координаты, м		Ради ус, м		
	X	Y	R	X	Y	R		
1	2	3	4	5	6	7	8	9
н1950	-	-	-	581557.39	2181703.3 1	-	Метод спутниковых геодезически х измерений (определени й)	0.10
н1960	-	-	-	581551.56	2181700.8 7	-	Метод спутниковых геодезически х измерений (определени й)	0.10
н1940	-	-	-	581553.09	2181697.3 1	-	Метод спутниковых геодезически х измерений (определени й)	0.10
н1930	-	-	-	581558.92	2181699.7 7	-	Метод спутниковых геодезически х измерений (определени й)	0.10
н1950	-	-	-	581557.39	2181703.3 1	-	Метод спутниковых геодезически х измерений (определени й)	0.10

**2. Сведения о характеристиках объекта недвижимости  
с кадастровым номером : 53:23:7400903:212 :**

№ п/п	Наименование характеристики	Значение характеристики
1	2	3
1.	Вид объекта недвижимости	здание
2.	Ранее присвоенный государственный учетный номер (инвентарный) здания, сооружения, объекта незавершенного строительства	-
3.	Кадастровый номер земельного участка (земельных участков), в границах которого (которых) расположены здание, сооружение, объект незавершенного строительства	53:23:7400903:152

**2. Сведения о характеристиках объекта недвижимости с кадастровым номером : 53:23:7400903:212 :**

№ п/п	Наименование характеристики	Значение характеристики
1	2	3
4.	Уникальный учетный номер кадастрового квартала, в границах которого расположены здание, сооружение, объект незавершенного строительства	53:23:7400903
5.	Адрес здания, сооружения, объекта незавершенного строительства	Российская Федерация, Новгородская область, город Великий Новгород, территория Гэк Деревяницкий, городской округ Великий Новгород, гараж 151
5.1.	Сведения о местоположении здания, сооружения, объекта незавершенного строительства (при отсутствии адреса) в структурированном в соответствии с федеральной информационной адресной системой виде	-
5.2.	Дополнительные сведения о местоположении	-
6.	Иные сведения	-

**3. Пояснения к сведениям об объекте недвижимости с кадастровым номером 53:23:7400903:212 :**

1.	-



## Описание местоположения зданий, сооружений, объектов незавершенного строительства на земельном участке

**1. Сведения о характерных точках контура объекта недвижимости  
с кадастровым номером : 53:23:7400903:211 :**

Система координат МСК-53, зона 2

Зона № 2

Обозначение характерных точек контура	Содержатся в Едином государственном реестре недвижимости			Определены в ходе выполнения комплексных кадастровых работ			Метод опреде ления коор динат	Формулы, примененные для расчета средней квадратической погрешности определения координат характерных точек (Mt), м, с подставленными в такие формулы значениями и итоговые (вычисленные) значения Mt, м
	Координаты, м		Ради ус, м	Координаты, м		Ради ус, м		
	X	Y	R	X	Y	R		
<b>1</b>	<b>2</b>	<b>3</b>	<b>4</b>	<b>5</b>	<b>6</b>	<b>7</b>	<b>8</b>	<b>9</b>
155	-	-	-	581555.74	2181707.1 2	-	Метод спутниковых геодезически х измерений (определени й)	0.10
156	-	-	-	581549.93	2181704.6 0	-	Метод спутниковых геодезически х измерений (определени й)	0.10
н1960	-	-	-	581551.56	2181700.8 7	-	Метод спутниковых геодезически х измерений (определени й)	0.10
н1950	-	-	-	581557.39	2181703.3 1	-	Метод спутниковых геодезически х измерений (определени й)	0.10
155	-	-	-	581555.74	2181707.1 2	-	Метод спутниковых геодезически х измерений (определени й)	0.10

**2. Сведения о характеристиках объекта недвижимости  
с кадастровым номером : 53:23:7400903:211 :**

№ п/п	Наименование характеристики	Значение характеристики
<b>1</b>	<b>2</b>	<b>3</b>
1.	Вид объекта недвижимости	здание
2.	Ранее присвоенный государственный учетный номер (инвентарный) здания, сооружения, объекта незавершенного строительства	-
3.	Кадастровый номер земельного участка (земельных участков), в границах которого (которых) расположены здание, сооружение, объект незавершенного строительства	53:23:7400903:153

**2. Сведения о характеристиках объекта недвижимости с кадастровым номером : 53:23:7400903:211 :**

№ п/п	Наименование характеристики	Значение характеристики
1	2	3
4.	Уникальный учетный номер кадастрового квартала, в границах которого расположены здание, сооружение, объект незавершенного строительства	53:23:7400903
5.	Адрес здания, сооружения, объекта незавершенного строительства	Российская Федерация, Новгородская область, город Великий Новгород, территория Гэк Деревяницкий, городской округ Великий Новгород, гараж 152
5.1.	Сведения о местоположении здания, сооружения, объекта незавершенного строительства (при отсутствии адреса) в структурированном в соответствии с федеральной информационной адресной системой виде	-
5.2.	Дополнительные сведения о местоположении	-
6.	Иные сведения	-

**3. Пояснения к сведениям об объекте недвижимости с кадастровым номером 53:23:7400903:211 :**

1.	-

**Описание местоположения зданий, сооружений,  
объектов незавершенного строительства на земельном участке**

**1. Сведения о характерных точках контура объекта недвижимости  
с кадастровым номером : 53:23:7400903:210 :**

Система координат МСК-53, зона 2

Зона № 2

Обозначение характерных точек контура	Содержатся в Едином государственном реестре недвижимости			Определены в ходе выполнения комплексных кадастровых работ			Метод опреде ления коор динат	Формулы, примененные для расчета средней квадратической погрешности определения координат характерных точек (Mt), м, с подставленными в такие формулы значениями и итоговые (вычисленные) значения Mt, м
	Координаты, м		Ради ус, м	Координаты, м		Ради ус, м		
	X	Y	R	X	Y	R		
1	2	3	4	5	6	7	8	9
161	-	-	-	581553.97	2181710.6 4	-	Метод спутниковых геодезически х измерений (определени й)	0.10
162	-	-	-	581548.27	2181708.1 7	-	Метод спутниковых геодезически х измерений (определени й)	0.10
164	-	-	-	581546.62	2181711.9 6	-	Метод спутниковых геодезически х измерений (определени й)	0.10
163	-	-	-	581552.28	2181714.5 5	-	Метод спутниковых геодезически х измерений (определени й)	0.10
161	-	-	-	581553.97	2181710.6 4	-	Метод спутниковых геодезически х измерений (определени й)	0.10

**2. Сведения о характеристиках объекта недвижимости  
с кадастровым номером : 53:23:7400903:210 :**

№ п/п	Наименование характеристики	Значение характеристики
1	2	3
1.	Вид объекта недвижимости	здание
2.	Ранее присвоенный государственный учетный номер (инвентарный) здания, сооружения, объекта незавершенного строительства	-
3.	Кадастровый номер земельного участка (земельных участков), в границах которого (которых) расположены здание, сооружение, объект незавершенного строительства	53:23:7400903:155

**2. Сведения о характеристиках объекта недвижимости с кадастровым номером : 53:23:7400903:210 :**

№ п/п	Наименование характеристики	Значение характеристики
1	2	3
4.	Уникальный учетный номер кадастрового квартала, в границах которого расположены здание, сооружение, объект незавершенного строительства	53:23:7400903
5.	Адрес здания, сооружения, объекта незавершенного строительства	Российская Федерация, Новгородская область, город Великий Новгород, территория Гэк Деревяницкий, городской округ Великий Новгород, гараж 154
5.1.	Сведения о местоположении здания, сооружения, объекта незавершенного строительства (при отсутствии адреса) в структурированном в соответствии с федеральной информационной адресной системой виде	-
5.2.	Дополнительные сведения о местоположении	-
6.	Иные сведения	-

**3. Пояснения к сведениям об объекте недвижимости с кадастровым номером 53:23:7400903:210 :**

1.	-

## Описание местоположения зданий, сооружений, объектов незавершенного строительства на земельном участке

**1. Сведения о характерных точках контура объекта недвижимости  
с кадастровым номером : 53:23:7400903:203 :**

Система координат МСК-53, зона 2

Зона № 2

Обозначение характерных точек контура	Содержатся в Едином государственном реестре недвижимости			Определены в ходе выполнения комплексных кадастровых работ			Метод опреде ления коор динат	Формулы, примененные для расчета средней квадратической погрешности определения координат характерных точек (Mt), м, с подставленными в такие формулы значениями и итоговые (вычисленные) значения Mt, м
	Координаты, м		Ради ус, м	Координаты, м		Ради ус, м		
	X	Y	R	X	Y	R		
1	2	3	4	5	6	7	8	9
н1700	-	-	-	581557.16	2181716.7 9	-	Метод спутниковых геодезически х измерений (определени й)	0.10
н1690	-	-	-	581554.59	2181722.4 0	-	Метод спутниковых геодезически х измерений (определени й)	0.10
169	-	-	-	581544.13	2181717.6 0	-	Метод спутниковых геодезически х измерений (определени й)	0.10
164	-	-	-	581546.62	2181711.9 6	-	Метод спутниковых геодезически х измерений (определени й)	0.10
163	-	-	-	581552.28	2181714.5 5	-	Метод спутниковых геодезически х измерений (определени й)	0.10
н1700	-	-	-	581557.16	2181716.7 9	-	Метод спутниковых геодезически х измерений (определени й)	0.10

**2. Сведения о характеристиках объекта недвижимости  
с кадастровым номером : 53:23:7400903:203 :**

№ п/п	Наименование характеристики	Значение характеристики
1	2	3
1.	Вид объекта недвижимости	здание
2.	Ранее присвоенный государственный учетный номер (инвентарный) здания, сооружения, объекта незавершенного строительства	-

**2. Сведения о характеристиках объекта недвижимости с кадастровым номером : 53:23:7400903:203 :**

<b>№ п/п</b>	<b>Наименование характеристики</b>	<b>Значение характеристики</b>
<b>1</b>	<b>2</b>	<b>3</b>
3.	Кадастровый номер земельного участка (земельных участков), в границах которого (которых) расположены здание, сооружение, объект незавершенного строительства	53:23:7400903:156
4.	Уникальный учетный номер кадастрового квартала, в границах которого расположены здание, сооружение, объект незавершенного строительства	53:23:7400903
5.	Адрес здания, сооружения, объекта незавершенного строительства	Российская Федерация, Новгородская область, город Великий Новгород, территория Гэк Деревяницкий, городской округ Великий Новгород, гараж 155
5.1.	Сведения о местоположении здания, сооружения, объекта незавершенного строительства (при отсутствии адреса) в структурированном в соответствии с федеральной информационной адресной системой виде	-
5.2.	Дополнительные сведения о местоположении	-
6.	Иные сведения	-

**3. Пояснения к сведениям об объекте недвижимости с кадастровым номером 53:23:7400903:203 :**

1.	-
----	---

**Сведения о зданиях, сооружениях, объектах незавершенного строительства, необходимые для исправления реестровых ошибок в сведениях об описании их местоположения**

**1. Сведения о характерных точках контура**

**здание**

вид объекта недвижимости (здание, сооружение, объект незавершенного строительства)

с кадастровым номером 53:23:7400903:432 :

Система координат МСК-53, зона 2

Зона № 2

Обозначение характерных точек контура	Содержатся в Едином государственном реестре недвижимости			Определены в ходе выполнения комплексных кадастровых работ			Метод определения координат	Формулы, примененные для расчета средней квадратической погрешности определения координат характерных точек (Mt), м, с подставленными в такие формулы значениями и итоговые (вычисленные) значения Mt, м
	Координаты, м		Радиус, м	Координаты, м		Радиус, м		
	X	Y	R	X	Y	R		
1	2	3	4	5	6	7	8	9
134	581572.90	2181723.94	-	581572.66	2181723.89	-	Метод спутниковых геодезических измерений (определений)	0.10
135	581570.30	2181729.63	-	581570.09	2181729.50	-	Метод спутниковых геодезических измерений (определений)	0.10
136	581566.56	2181727.93	-	581566.41	2181727.81	-	Метод спутниковых геодезических измерений (определений)	0.10
138	581569.15	2181722.26	-	581568.98	2181722.20	-	Метод спутниковых геодезических измерений (определений)	0.10
134	581572.90	2181723.94	-	581572.66	2181723.89	-	Метод спутниковых геодезических измерений (определений)	0.10

**2. Иные сведения об объекте недвижимости с кадастровым номером: 53:23:7400903:432 :**

1.

**3. Пояснения к сведениям об объекте недвижимости с кадастровым номером 53:23:7400903:432 :**

1. -

**Сведения о зданиях, сооружениях, объектах незавершенного строительства, необходимые для исправления реестровых ошибок в сведениях об описании их местоположения**

**1. Сведения о характерных точках контура**

**здание**

вид объекта недвижимости (здание, сооружение, объект незавершенного строительства)

с кадастровым номером 53:23:7400903:426 :

Система координат МСК-53, зона 2

Зона № 2

Обозначение характерных точек контура	Содержатся в Едином государственном реестре недвижимости			Определены в ходе выполнения комплексных кадастровых работ			Метод определения координат	Формулы, примененные для расчета средней квадратической погрешности определения координат характерных точек (Mt), м, с подставленными в такие формулы значениями и итоговые (вычисленные) значения Mt, м
	Координаты, м		Радиус, м	Координаты, м		Радиус, м		
	X	Y	R	X	Y	R		
1	2	3	4	5	6	7	8	9
160	581555.57	2181707.04	-	581554.18	2181710.73	-	Метод спутниковых геодезических измерений (определений)	0.10
161	581554.01	2181710.58	-	581553.97	2181710.64	-	Метод спутниковых геодезических измерений (определений)	0.10
162	581548.61	2181707.99	-	581548.27	2181708.17	-	Метод спутниковых геодезических измерений (определений)	0.10
157	581550.30	2181704.50	-	581549.93	2181704.60	-	Метод спутниковых геодезических измерений (определений)	0.10
155	-	-	-	581555.74	2181707.12	-	Метод спутниковых геодезических измерений (определений)	0.10
160	581555.57	2181707.04	-	581554.18	2181710.73	-	Метод спутниковых геодезических измерений (определений)	0.10

**2. Иные сведения об объекте недвижимости с кадастровым номером: 53:23:7400903:426 :**

1.

**3. Пояснения к сведениям об объекте недвижимости с кадастровым номером 53:23:7400903:426 :**

1. -



# Схема границ земельных участков



Масштаб 1:800

## Условные обозначения

- - Вновь образованная часть границы, сведения о которой достаточны для определения ее местоположения

## Схема границ земельных участков

- - Характерная точка границы, сведения о которой позволяют однозначно определить ее положение на местности
- - Характерная точка контура здания, сооружения, объекта незавершенного строительства
- 1 - Обозначение характерной точки, местоположение которой не изменилось или было уточнено
- 11 - Обозначение ликвидируемой характерной точки
- n1У - Обозначение новой характерной точки
- :68 -
- :2 - Уточняемый земельный участок
- :245 - Уточняемое здание
- :215 - Уточняемое сооружение
- - Часть контура, образованного проекцией вновь образованного наземного конструктивного элемента здания, сооружения, объекта незавершенного строительства
- - Существующая часть границы, имеющиеся в ЕГРН сведения о которой достаточны для определения ее местоположения
- - Часть контура, образованного проекцией существующего наземного конструктивного элемента здания, сооружения, объекта незавершенного строительства
- - Пункт геодезической сети специального назначения, созданной в соответствии с законодательством Российской Федерации о геодезии и картографии
- - Характерная точка границы земельного участка, сведения о которой отсутствуют в ЕГРН, местоположение которой определено при кадастровых работах (новая характерная точка)

# Схема геодезических построений

ОЗ608233, Долгово



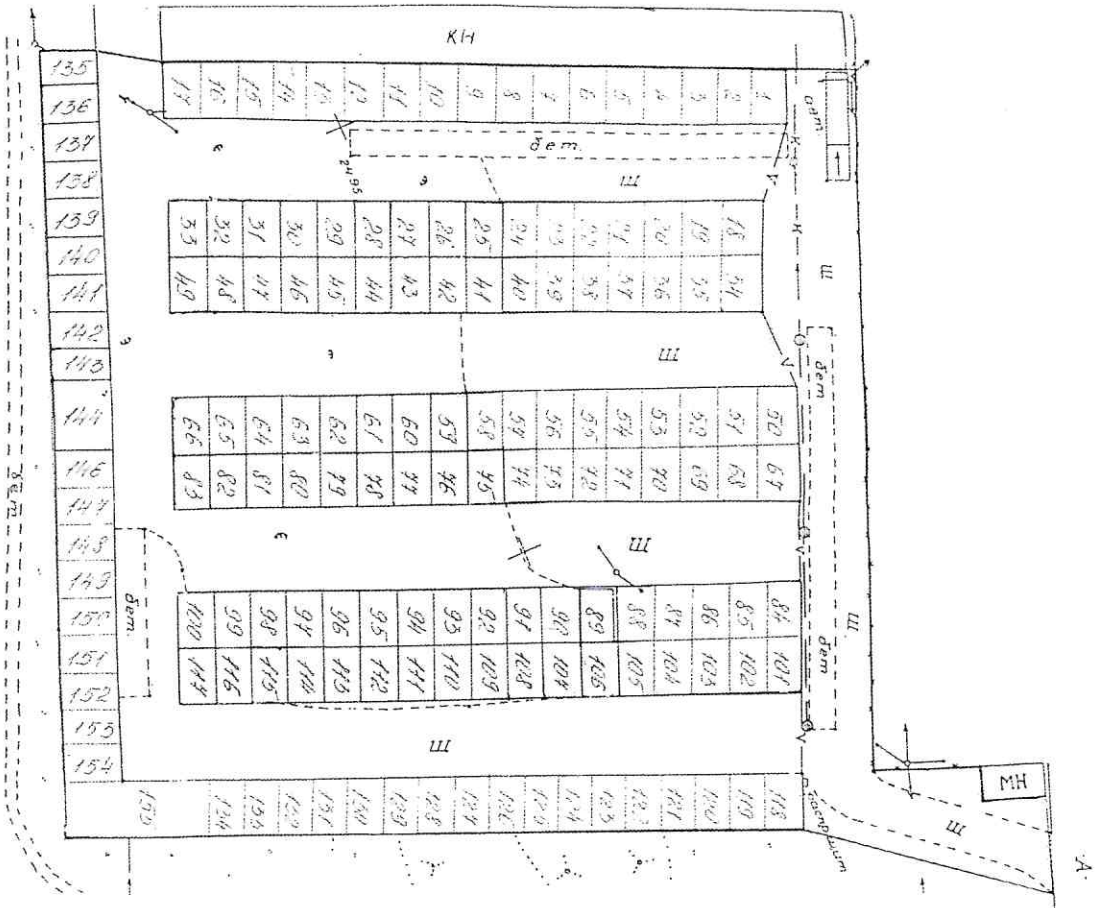
Масштаб 1:800

## Условные обозначения

— - Вновь образованная часть границы, сведения о которой достаточны для определения ее местоположения

## Схема геодезических построений

- - Характерная точка границы, сведения о которой позволяют однозначно определить ее положение на местности
- - Характерная точка контура здания, сооружения, объекта незавершенного строительства
- 1 - Обозначение характерной точки, местоположение которой не изменилось или было уточнено
- 11 - Обозначение ликвидируемой характерной точки
- н1У - Обозначение новой характерной точки
- :68 -
- :2 - Уточняемый земельный участок
- :245 - Уточняемое здание
- :215 - Уточняемое сооружение
- - Существующая часть границы, имеющиеся в ЕГРН сведения о которой достаточны для определения ее местоположения
- - Часть контура, образованного проекцией вновь образованного наземного конструктивного элемента здания, сооружения, объекта незавершенного строительства
- - Часть контура, образованного проекцией существующего наземного конструктивного элемента здания, сооружения, объекта незавершенного строительства
- - Пункт геодезической сети специального назначения, созданной в соответствии с законодательством Российской Федерации о геодезии и картографии
- - Характерная точка границы земельного участка, сведения о которой отсутствуют в ЕГРН, местоположение которой определено при кадастровых работах (новая характерная точка)
- ▶ - Направления геодезических построений при определении координат характерных точек границ земельного участка



ПРИЛОЖЕНИЕ К ДОГОВОРУ ОБЩЕГО ПОЛЬЗОВАНИЯ  
ЗЕМЕЛЬНЫМ УЧАСТКОМ НА УСЛОВИЯХ АРЕНДЫ

№ \_\_\_\_\_

ПЛАН ЗЕМЕЛЬНОГО УЧАСТКА

Землепользователи: ООО «Монолит-93» - 2972 кв.м. для завершения строительства

ГЭК «Деревяницкий» - 4701 кв.м. для эксплуатации

Кадастровый номер: 53:23:7400903:0001

1 Новгородская область

2 Администрация Великого Новгорода

3 ул. Советской Армии

4 Общая площадь участка – 7673 кв.м.

5 Основное назначение земель: земли поселений

6 Цель предоставления участка: эксплуатация и завершение строительства

7 Ограничение в пользовании: изложено в приложении №1

8 Обременение правами других лиц: часть участка обременена правом эксплуатирующих организаций беспрепятственного доступа для ремонта, обслуживания, реконструкции (строительства) инженерных коммуникаций общего пользования в пределах ремонтно-охранных зон, которые показаны на плане

9 Геодезические данные: изложено в приложении N2

№ точ.	Дирекцион. угл. град, мин, сек.	Длины линий метр	№ точки.	Дирекцион. углы град, мин, сек.	Длины линий метр
1	21,02 39	6,08	9	21,30 21	7,20
2	33,55 43	7,33	10	110,06 05	10,56
3	23,14 49	68,67	11	216,57 40	28,37
4	22,59 21	6,29	12	202,27 08	80,82
5	21,07 25	1,14	13	291,35 47	49,70
6	112,02 12	76,53	14	291,37 42	32,02
7	21,40 31	11,80	15	292,15 49	3,77
8	110,02 20	3,50	1		


10 Описание смежеств:

от 1 до 5 – ГЭК «Север»

от 5 до 9 – АОТ «Новгородский завод стекловолокно»


от 9 до 10 – земли города /дорога/

от 10 до 1 – земли города

 - ремонтно-охранная зона

 - граница участка

Масштаб границ земельного участка в натуре

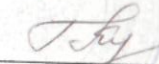
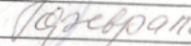
принял геодезист: Екимовский Н.В. 



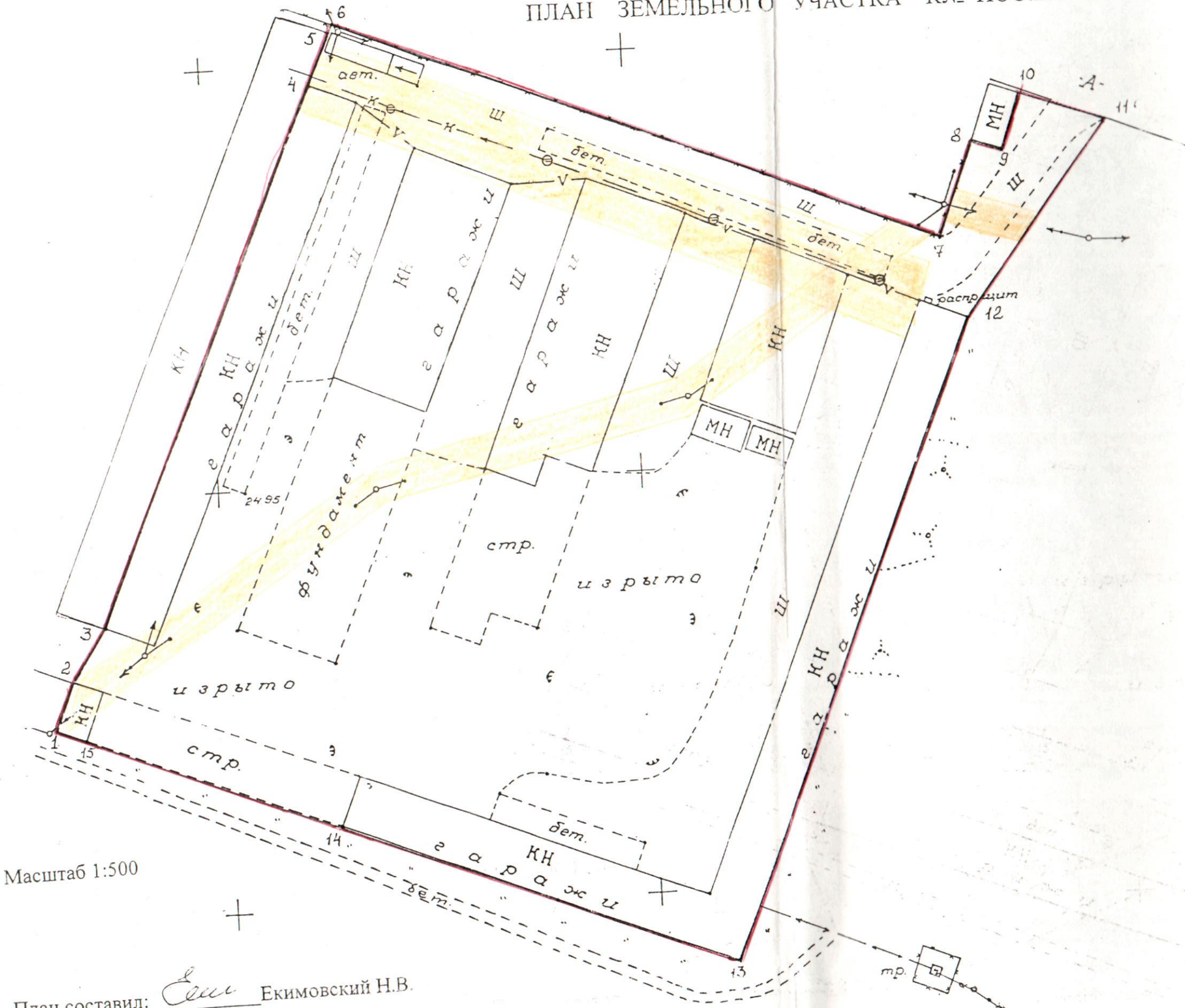
Смотри приложение: план земельного участка

Масштаб 1:500

Руководитель комитета по земельным ресурсам  
и землеустройству Великого Новгорода

 Т.Б. Пахомова  
« 7 »  2002г

ПЛАН ЗЕМЕЛЬНОГО УЧАСТКА КМ<sup>№</sup> НОО.23.74.009-03.0001



Масштаб 1:500

План составил: Евм ЕКИМОВСКИЙ Н.В.